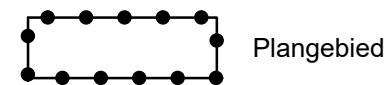




### BESTEMMINGSPLANGEBIED



Plangebied

### BESTEMMINGEN

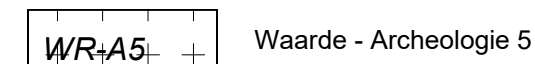
#### Enkelbestemmingen



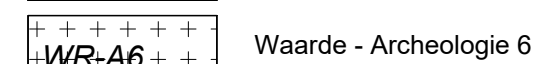
Bedrijventerrein

#### Dubbelbestemmingen

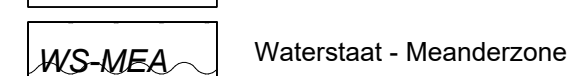
##### Waarde



Waarde - Archeologie 5



Waarde - Archeologie 6



Waterstaat - Meanderzone

### AANDUIDINGEN

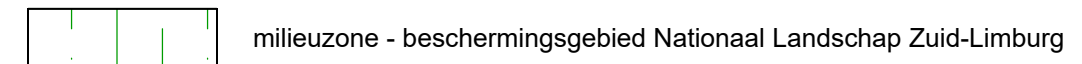
#### Gebiedsaanduidingen

##### Geluidzone



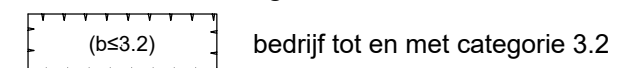
geluidzone - industrie

##### Milieuzone




milieuzone - beschermingsgebied Nationaal Landschap Zuid-Limburg

#### Funcieaanduidingen



bedrijf tot en met categorie 3.2

#### Bouwvlak



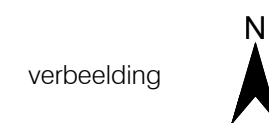
bouwvlak

Gewijzigd :

Gewijzigd : 17.11.2021

## Bestemmingsplan Selzerbeeklaan 17 Vaals

### Gemeente Vaals




Planstatus : ontwerp

Vastgesteld :

Datum : 08.11.2021

Schaal : 1:1000

Projectnummer : VPA 2021.37



**vandewall**  
planologisch advies

NL.IMRO.0981.BPSelzerbeeklaan17-ON01