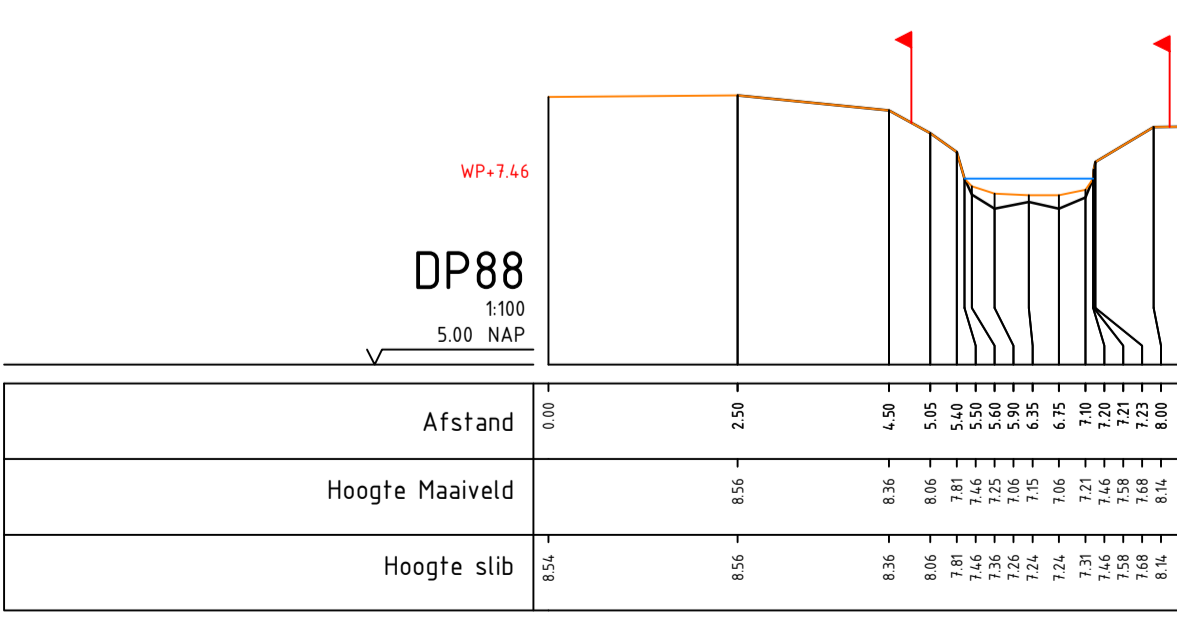
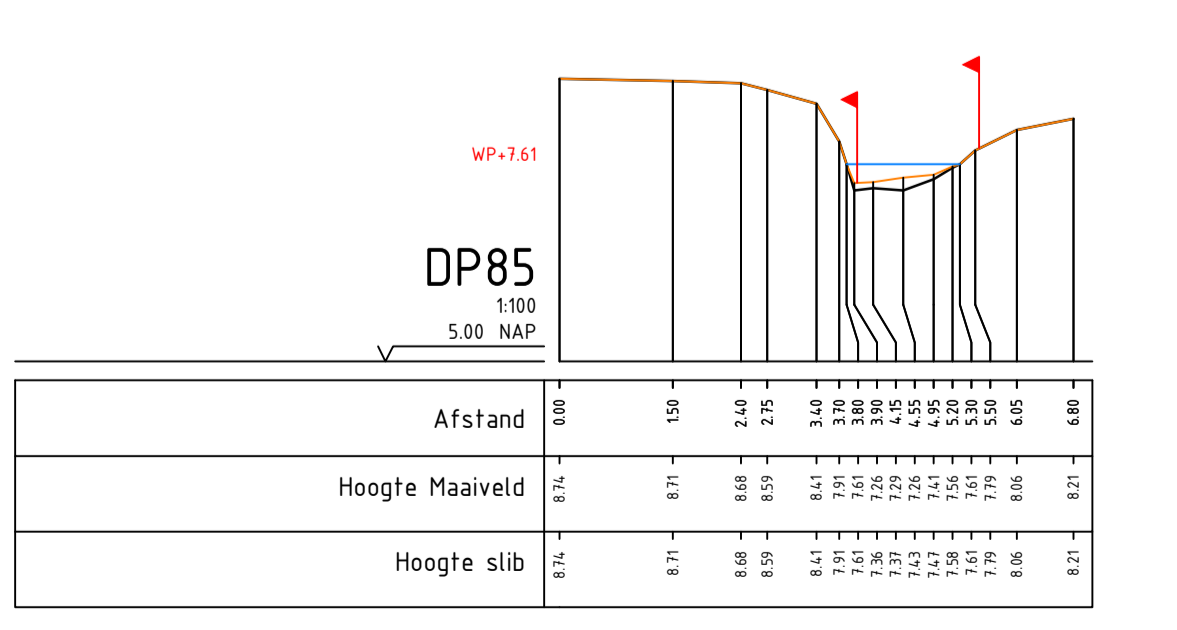
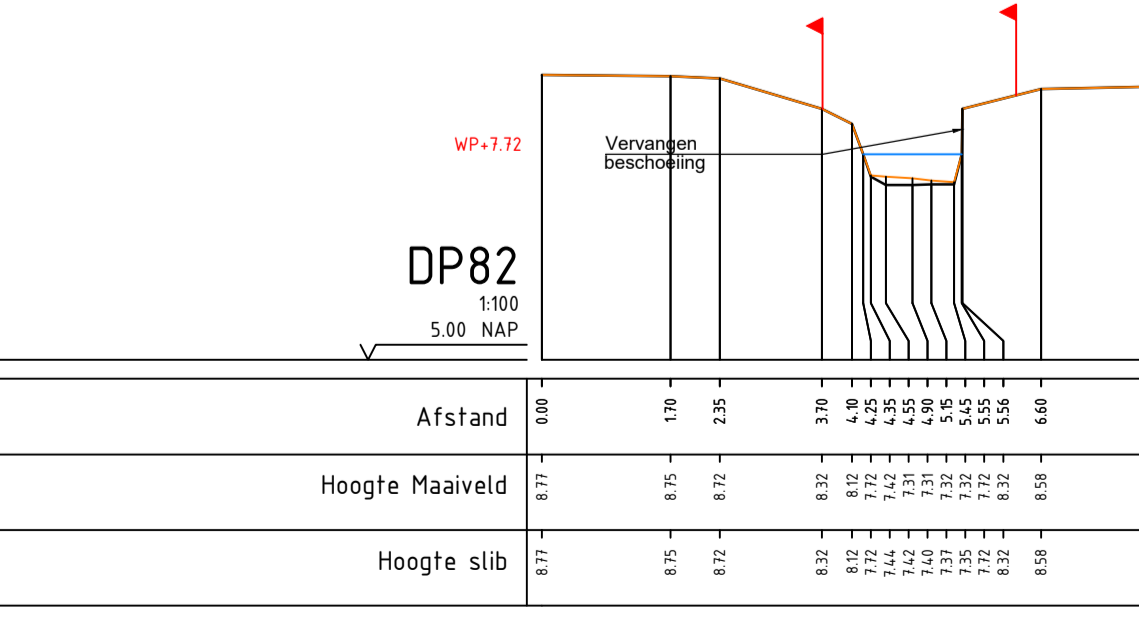
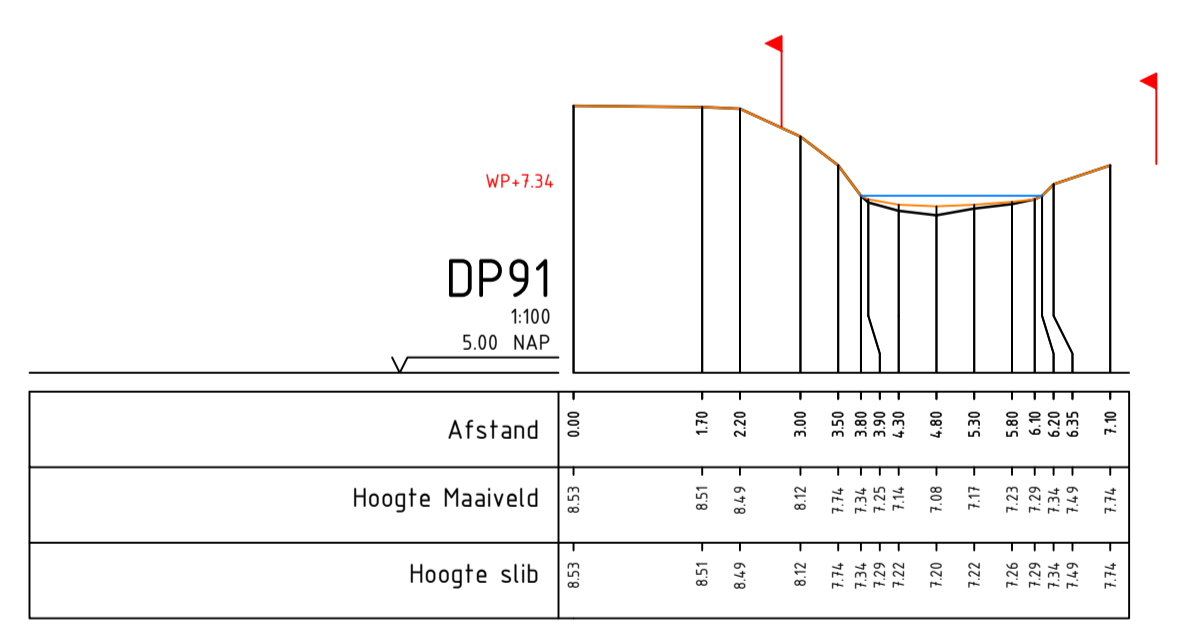
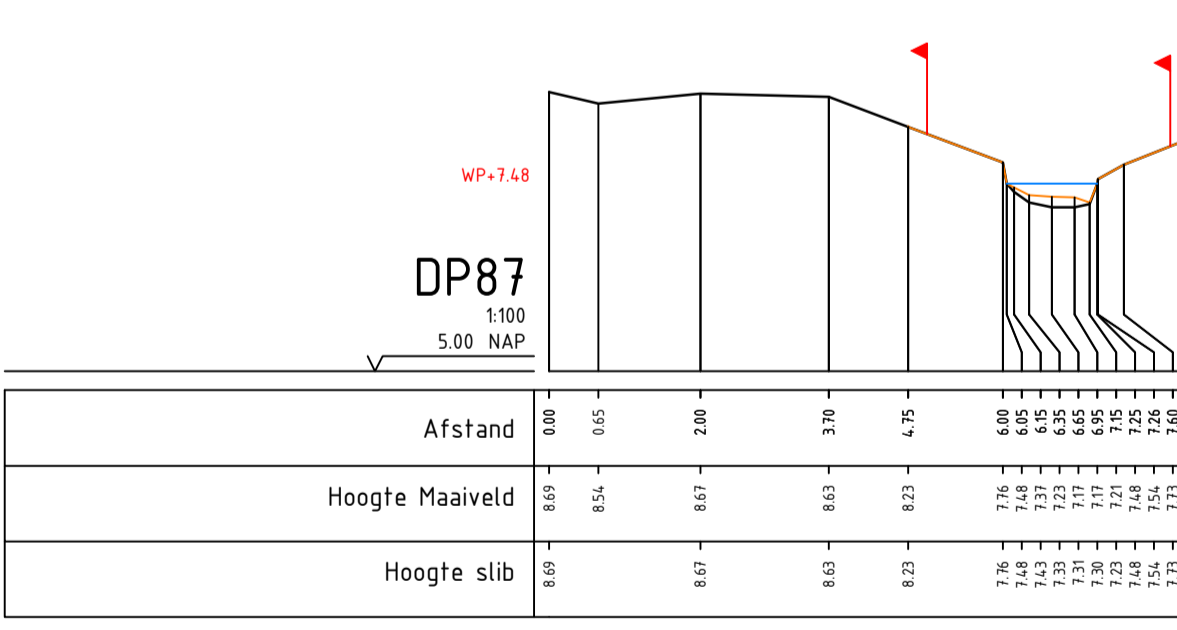
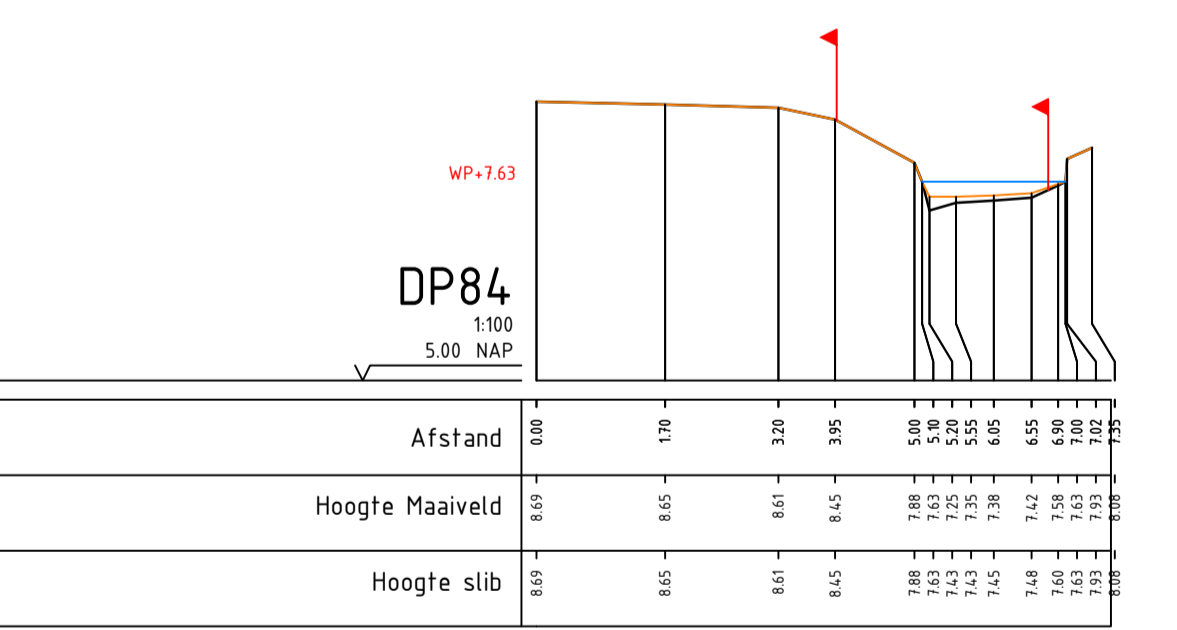
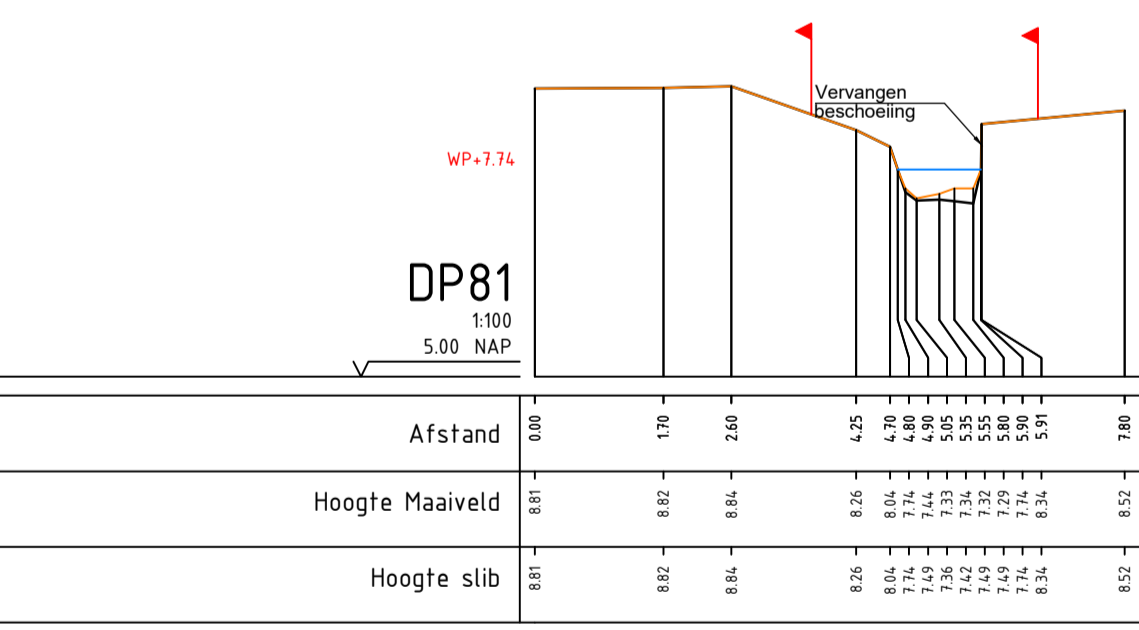
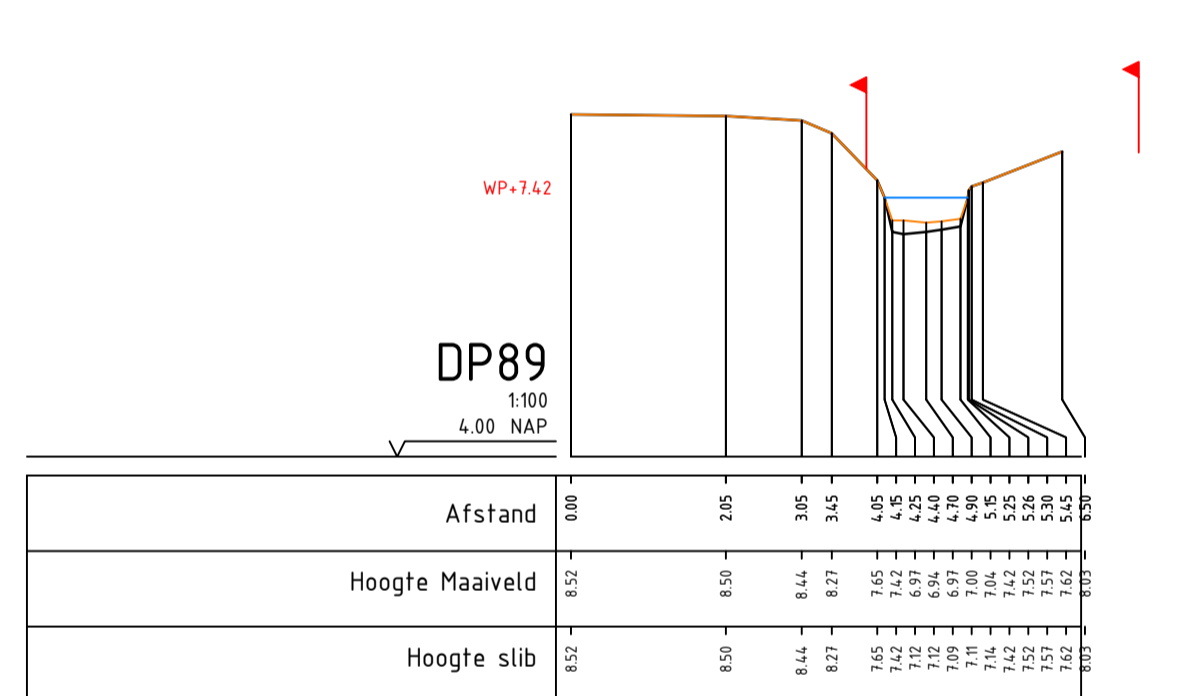
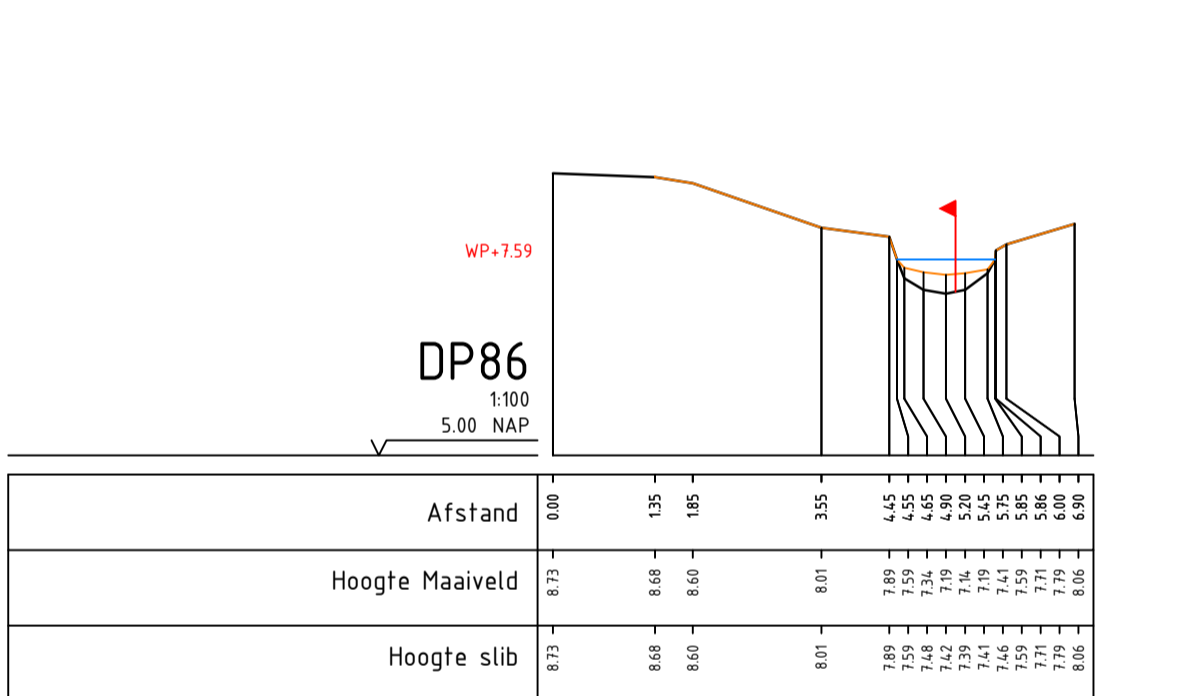
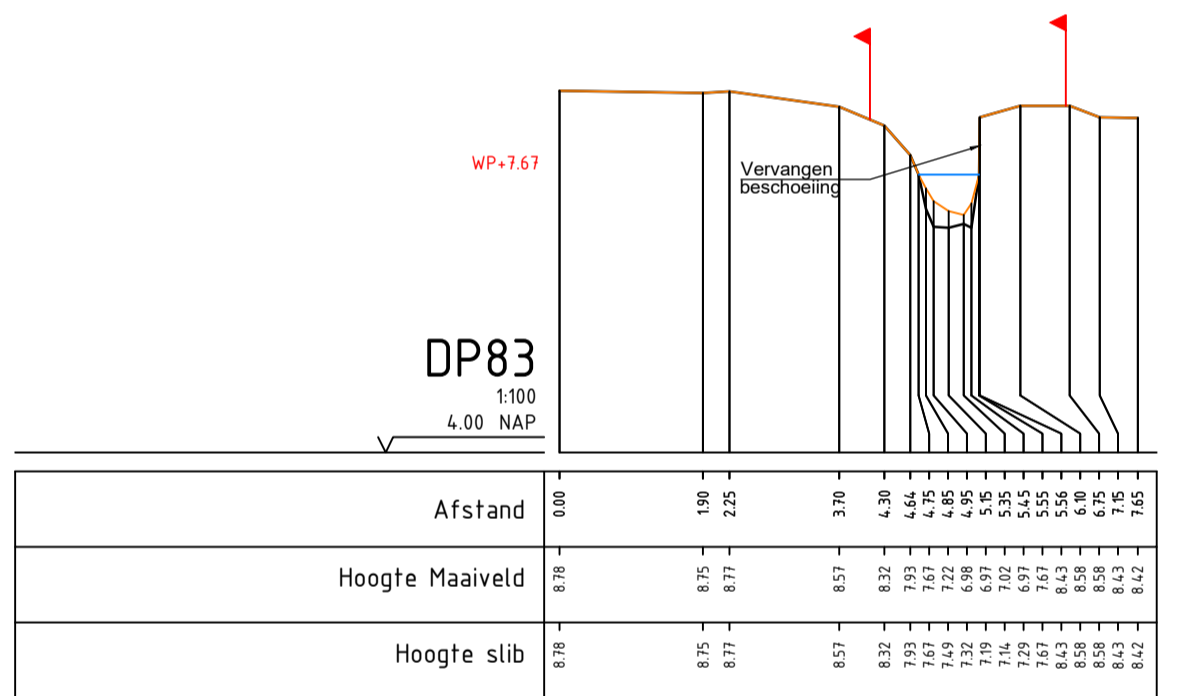
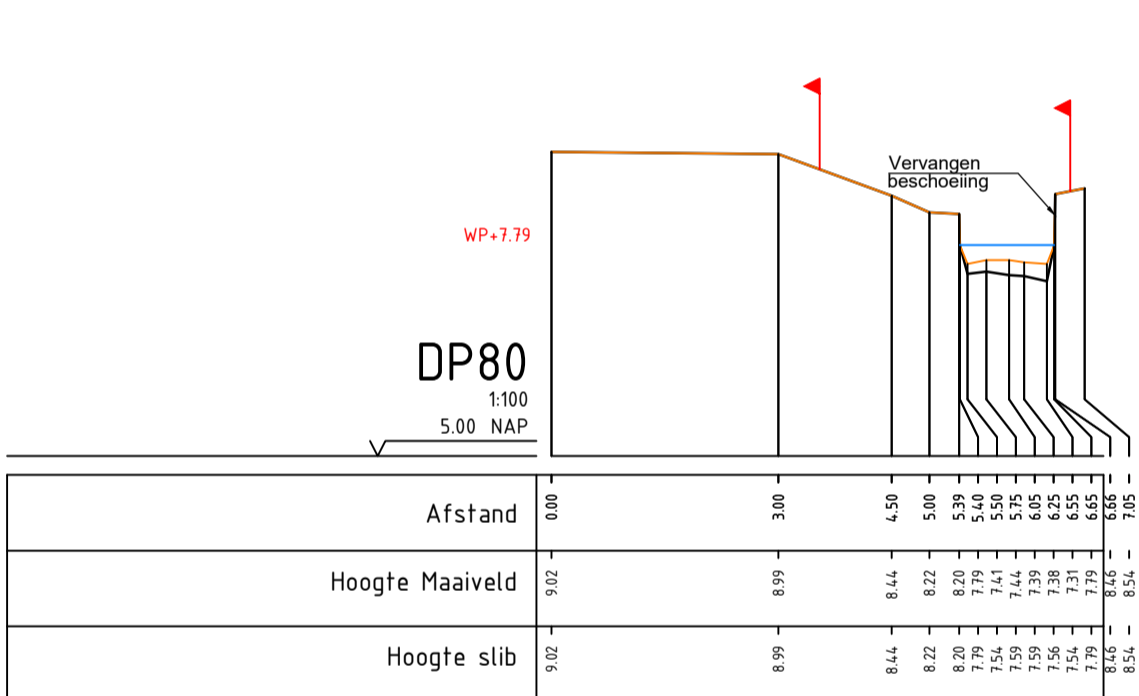


Detail 7.1  
Schaal: 1:500

- ### Verklaring
- Klic**
- Datatransport
  - Kabelbed
  - Mantelbuis data
  - Laagspanning
  - Mantelbuis LS
  - Middenspanning
  - Mantelbuis MS
  - Gas lage druk
  - Water
  - Eis Voorzorgsmaatregel
  - Drukleiding
  - Brandkraan/put
  - Eis Voorzorgsmaatregel
- bestaand**
- Perceelsgrens
  - BGT
  - Duiker
- Werkzaamheden**
- Kappen bomen
  - Vervijderen duiker
  - Aanbrengen duiker
  - Onderhoudsroute handmatig
  - Op dit tracé slechte stukken van beschoeiing vervangen
  - Dunning opslag van elzen
  - Locatie verfauwen talud
  - Profiellocatie



- ### Verklaring
- Bestaand**
- Maaielveld
  - Slib
  - Watertlijn
  - Kadastrale grens

Alle maten zijn in meters en moeten in het werk gecontroleerd worden  
Alle materiaalmaten zijn in millimeters en moeten in het werk gecontroleerd worden

Staat: **ONTWERP**

DEFINITIEF ONTWERP 3	07-10-2021	DO3
DEFINITIEF ONTWERP 2	10-09-2021	DO2
DEFINITIEF ONTWERP 1	05-07-2021	DO1
VOORLOPIG ONTWERP 3	21-05-2021	VO3
VOORLOPIG ONTWERP 2	30-04-2021	VO2
VOORLOPIG ONTWERP 1	17-03-2021	VO1

Getekend : RZ  
Datum : 10-02-2021  
Schaal : 1:500  
Locatie code :

Project: **Beekherstel Nijmolense beek**  
Formaat: A1  
Blad: 1

Omschr.: Detail 7.1  
Tekeningnummer: --

Logo: **waterschap vallei en veluwe**  
Steenbokstraat 10  
Postbus 4142  
7320 AC Apeldoorn  
Tel.: 055 527 29 11  
Fax: 055 527 27 04  
www.valleiveeluwe.nl