

LEGENDA

- Kadastrale grens
- Bestaand maaiveld
- Nieuw maaiveld
- Haaftegende hoogwaterlijn bij T100 in 2050
- Zonerpeil (indicatief)
- Minimale kruinhoogte
- Halfverharding
- Grasbetontegels
- Asfalt, kleur grijs, opbouw: zie omschrijving
- Asfalt, kleur rood, opbouw: zie omschrijving
- Straaibaksteen KP, kleur: zie omschrijving
- Brekerzand
- Menggranulaat 0/31,5mm
- Zand voor zandbed
- Ontwerphoogte
- Ontwerphoogte
- Stobben
- Kruiden- en faunarijk grasland
- Rietruigte

Opmerkingen:

- Maat in meters.
- Dimensies van materialen in millimeters.
- Hoogtematen in meters t.o.v. NAP


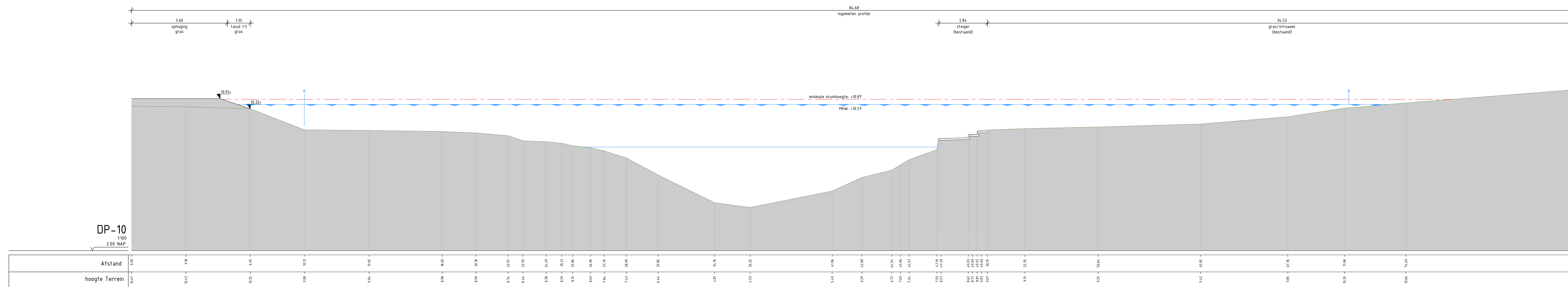
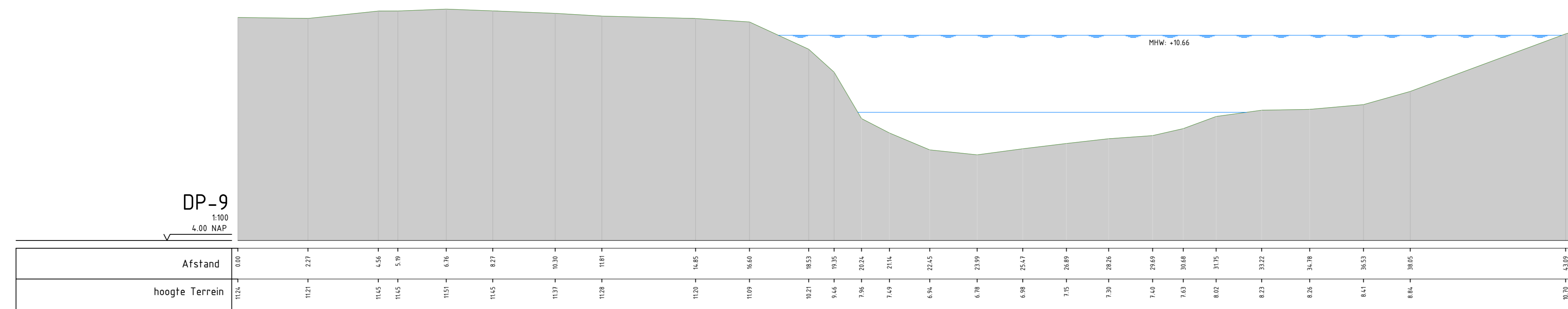
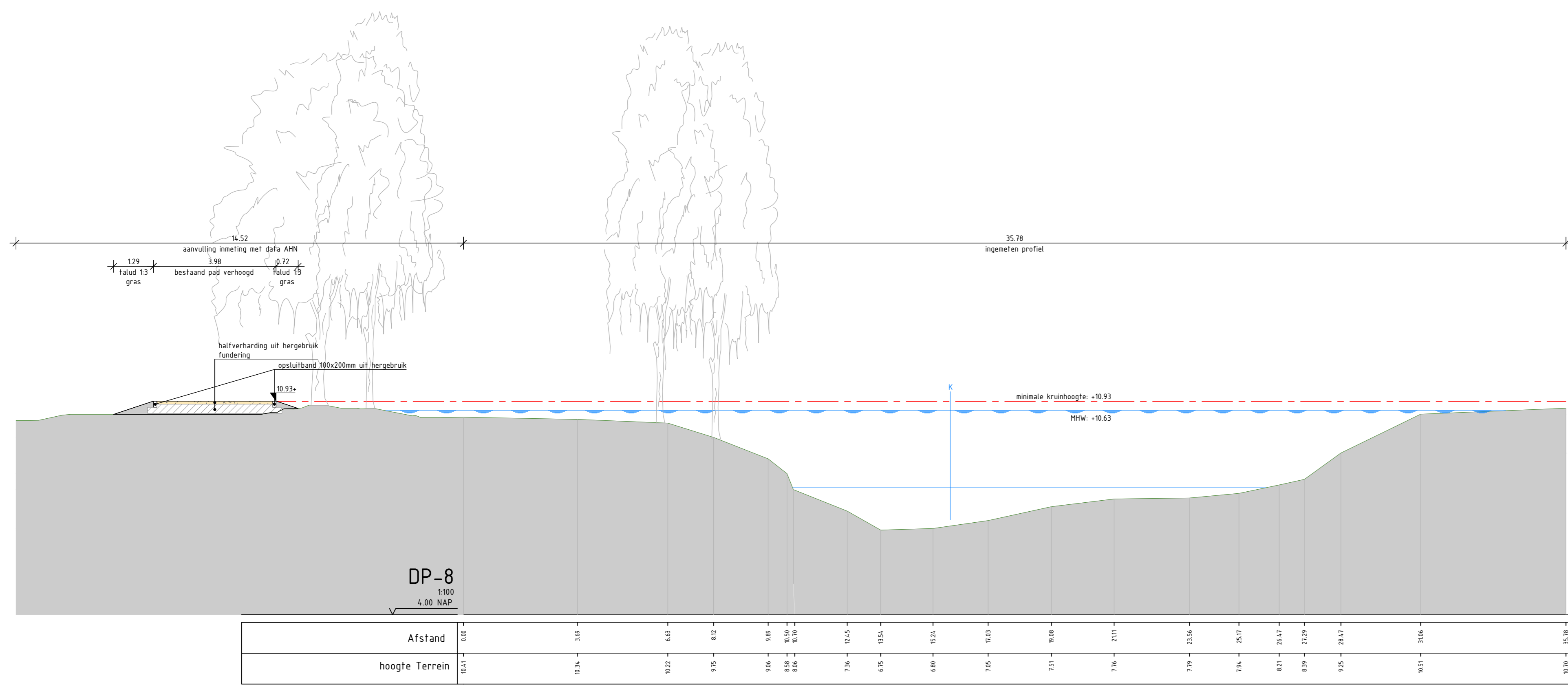
23	Diverse wijzigingen	02-11-21	T. Bunnik	C. van Halbeek
13	Erste berekening	20-10-21	T. Bunnik	C. van Halbeek
Versie	Aard der wijziging	Datum	Gekend	Gecontroleerd

Project: **Klimaatrobuust beekdal Sint-Oedenrode**

Onderdeel: **Definitief ontwerp Dwarsprofielen 1 t/m 7**

Opdrachtgever: **Waterschap De Dommel**

Datum	02-11-21	Tekenaar	T. Bunnik
Schaal	1:100	Projectleider	H. van Zanten
Formaat	A1	Versie	021
Fase	00	Tekeningnummer	
Stapelnummer	010-19-BWZ-00-OP-001	Bestemmingsnummer	010-19-BWZ



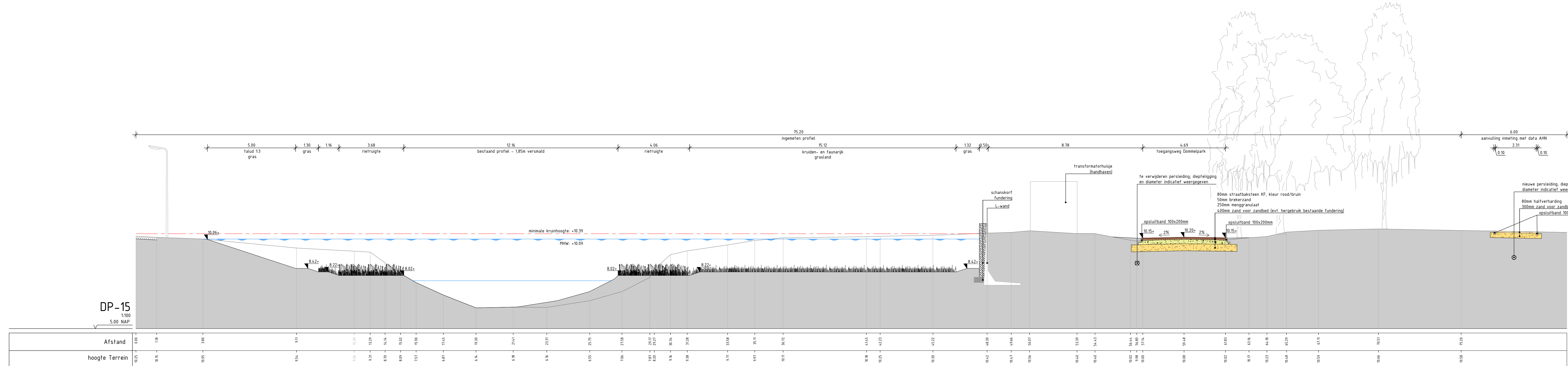
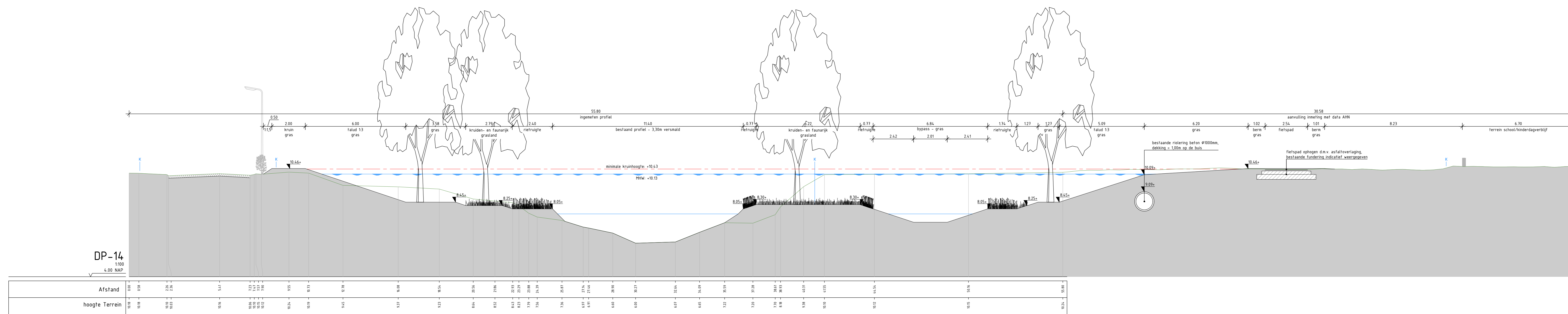
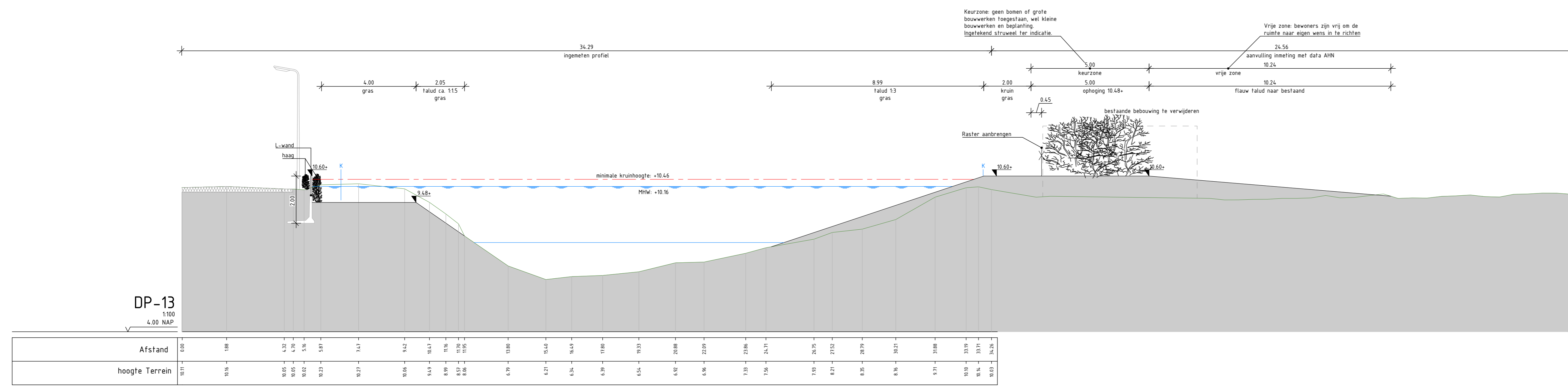
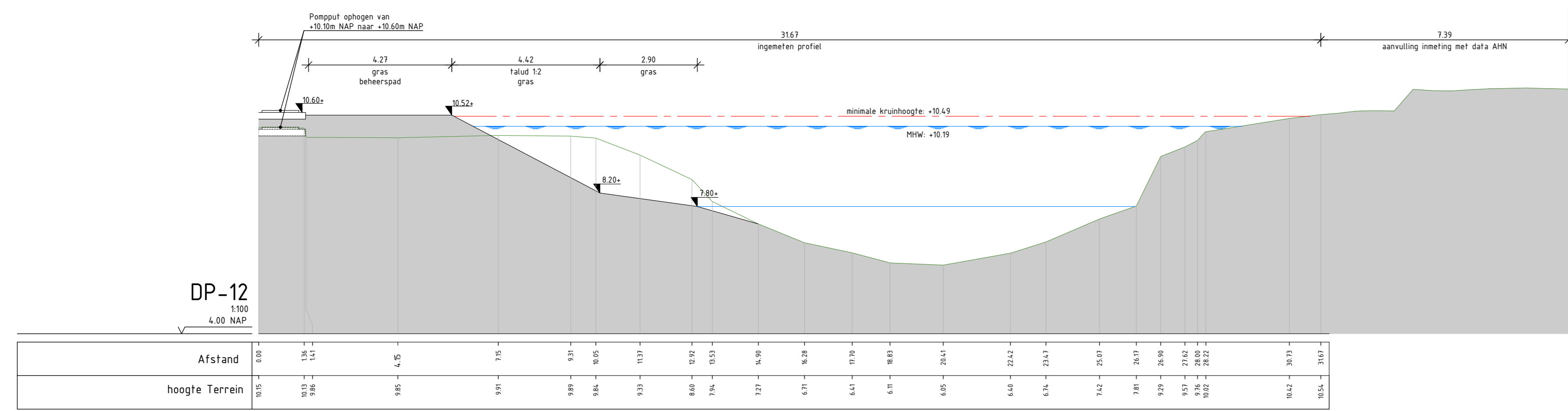
LEGENDA

- Kadastrale grens
- Bestand maaiveld
- Nieuw maaiveld
- Haarlijn hoogwaterlijn bij T100 in 2050
- Zonerlijn (indicatief)
- Minimale kruinhoogte
- Halfverharding
- Grasbetontegels
- Asfalt, kleur grijs, opbouw zie omschrijving
- Asfalt, kleur rood, opbouw zie omschrijving
- Straatbaksteen KF, kleur: zie omschrijving
- Brekerzand
- Menggranulaat 0/31,5mm
- Zand voor zandbed
- Ontwerphoogte
- Ontwerpschot
- Stobben
- Kruiden- en faunarijk grasland
- Rietruigte

Opmerkingen:

- Maten in meters.
- Dimensies van materialen in millimeters.
- Hoogtematen in meters t.o.v. NAP

33			
23	Diverse wijzigingen	02-11-21	T. Bunnik
13	Definitieve inrichting	20-10-21	T. Bunnik
	Versie Aard der wijziging	Datum	Gekend
			Gecorrigeerd
Project: Klimaatrobuust beekdal Sint-Oedenrode		BWZ INGENIEURS	
Onderdeel: Definitief ontwerp Dwarsprofielen 8 t/m 11		Leidsch 151 15 Leidsch 151 15 Leidsch 151 15	
Opdrachtgever: Waterschap De Dommel		Projectnummer: 010-19-BWZ-00-OP-002	
Datum: 02-11-21		Tekenaar: T. Bunnik	
Schakel: 1:100		Projectleider: H. van Zanten	
Formaat: A1		Versie: 021	
Fase: 00		Tekeningnummer: 001	
Status: definitief		010-19-BWZ-00-OP-002	



LEGENDA

- Kadastrale grens
- Bestand maaiveld
- Nieuw maaiveld
- Haargevende hoogwaterlijn bij T100 in 2050
- Zomerpeil (indicatief)
- Minimale kruinhoogte
- Halfverharding
- Grasbetontegels
- Asfalt, kleur grijs, opbouw zie omschrijving
- Asfalt, kleur rood, opbouw zie omschrijving
- Straatbaksteen KF, kleur: zie omschrijving
- Brekerzand
- Menggranulaat 0/31,5mm
- Zand voor zandbed
- Ontwerphoogte
- Ontwerpschot
- Stobben
- Kruiden- en faunarijk grasland
- Rietruimte

Opmerkingen:

- Maten in meters.
- Dimensies van materialen in millimeters.
- Hoogtematen in meters t.o.v. NAP

0 1 2 3 4m

33			
23	Diversie wijziging	02-10-21	T. Bunnik
13	Terrein inrichting	20-10-21	T. Bunnik
	Versie	Aard der wijziging	Datum

Project: **Klimaatrobuust beekdal Sint-Oedenrode**

Onderdeel: **Definitief ontwerp Dwarsprofielen 12 t/m 15**

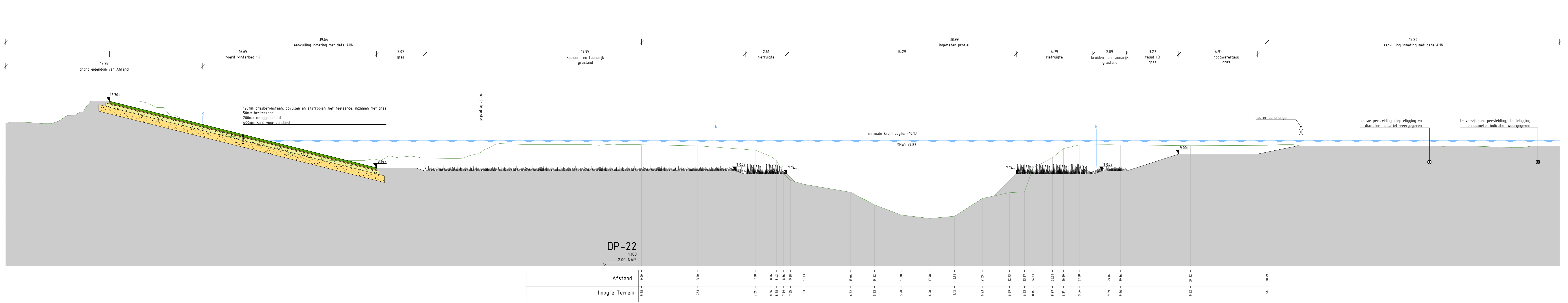
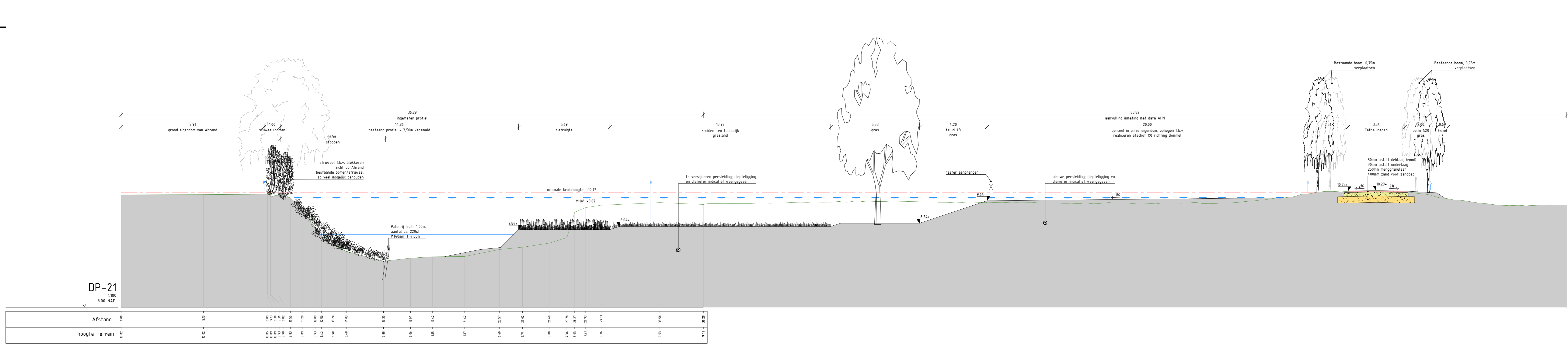
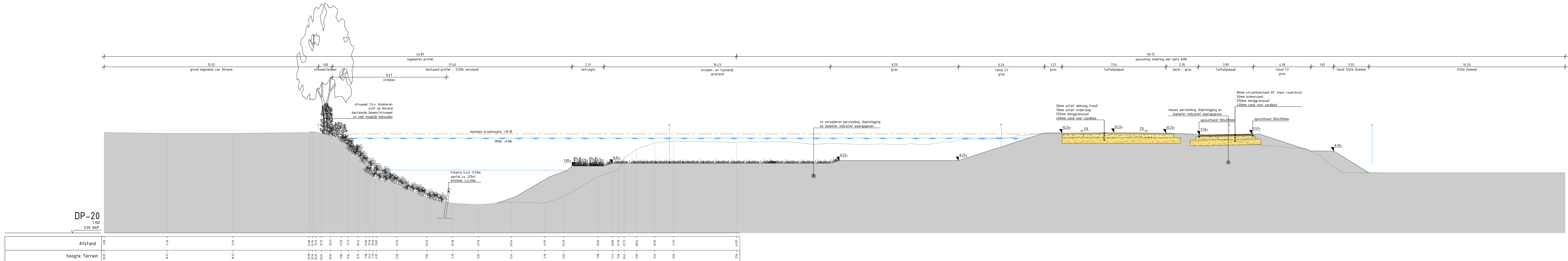
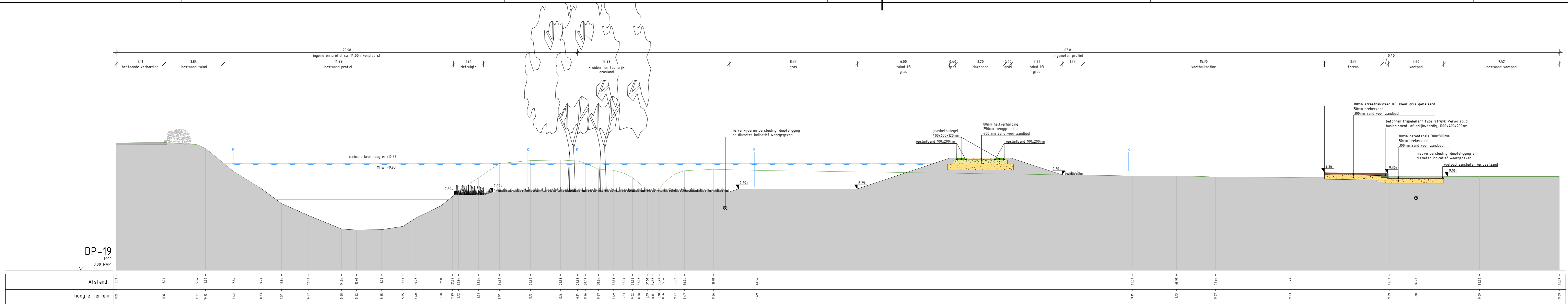
Opdrachtgever: **Waterschap De Dommel**

Datum	02-11-21	Tekenaar	T. Bunnik
Schaal	1:100	Projectleider	H. van Zanten
Formaat	A1	Versie	023
Fase	00	Tekeningnummer	
Graden	001WZ-00	010-19-BWZ-00-OP-003	

Logo: **BWZ INGENIEURS**

Leidsch 7
1571 AS Leidsch
t. 0115 74 960
w. www.bwz-ingenieurs.nl

Projectnummer: 010-19-BWZ



- LEGENDA**
- Kadastrele grens
 - Bestaand maaiwijd
 - Nieuw maaiwijd
 - Maatgevende hoogwaterlijn bij T100 in 2050
 - Zonerpeil (indicatief)
 - Minimale kruinhoogte
 - Grasbehoefte
 - Asfalt, kleur grijs, opbouw: zie omschrijving
 - Asfalt, kleur rood, opbouw: zie omschrijving
 - Straalbaksteen Kf, kleur: zie omschrijving
 - Brekerzand
 - Menggrandaat 0/31,5mm
 - Zand voor zandbed
 - Ontwerphoogte
 - Ontwerpschot
 - Stobben
 - Kruiden- en faunairij grasland
 - Rietruigte

Opmerkingen:

- Maten in meters.
- Dimensies van materialen in millimeters.
- Hoogtematen in meters t.o.v. NAP.

33	Diverse wijzigingen	02-11-21	T. Bunnik	C. van Halbeeren
32	Diverse wijzigingen	20-10-21	T. Bunnik	C. van Halbeeren
13	Definitief ontwerp	20-10-21	T. Bunnik	C. van Halbeeren
Versto	Aard der wijziging	Datum	Gekend	Gecorrigeerd

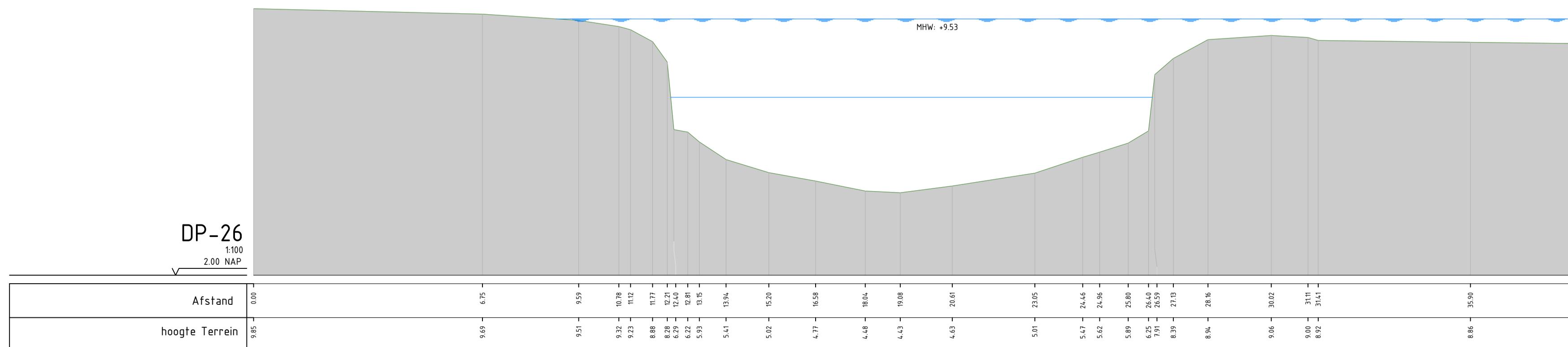
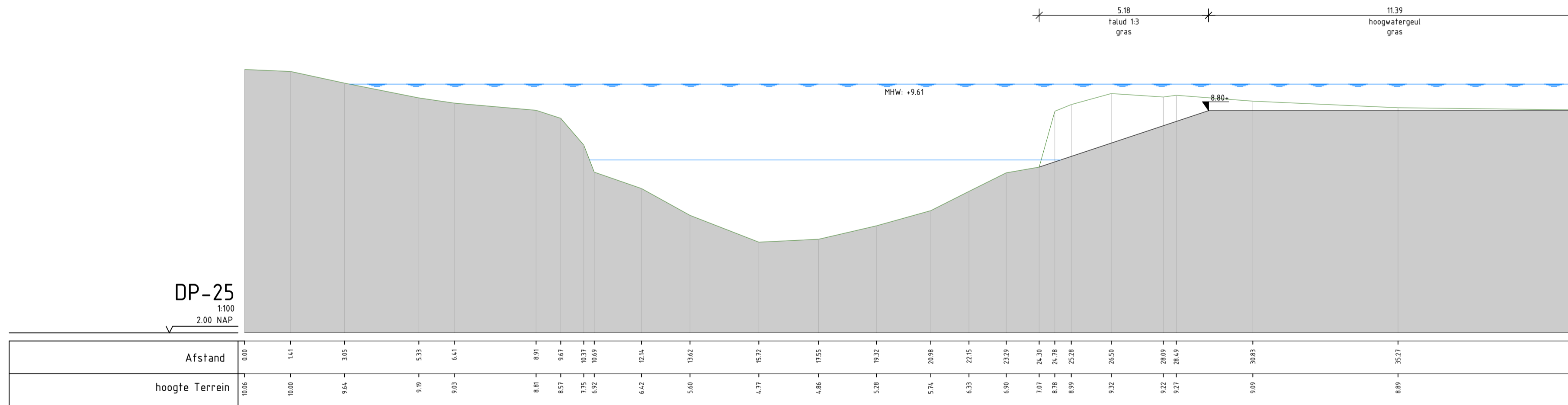
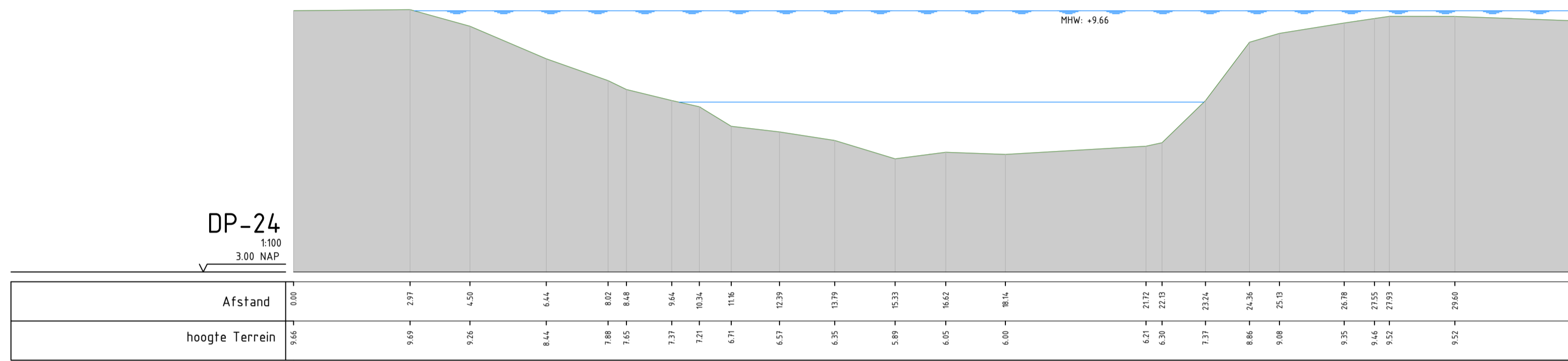
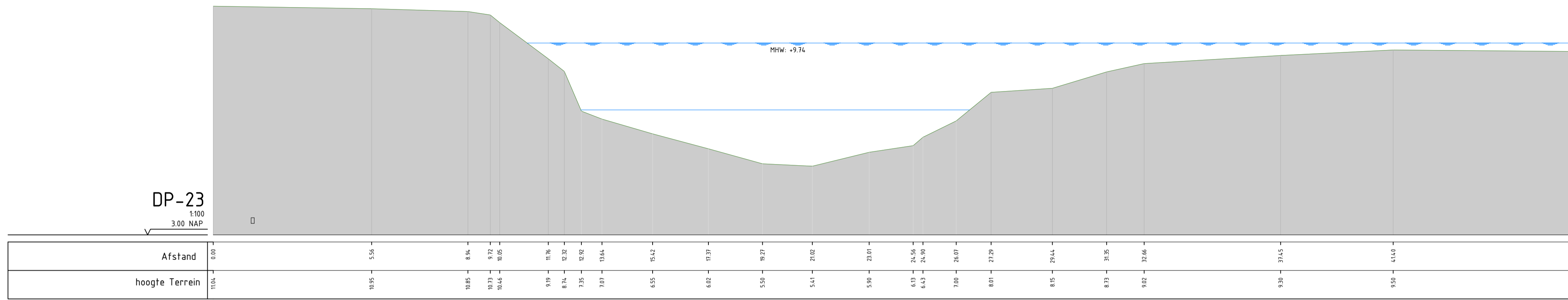
Project: Klimaatrobuust beekdal Sint-Oedenrode

Onderdeel: Definitief ontwerp
Dwarsprofielen 19 t/m 22

Opdrachtgever: Waterschap De Dommel

Datum	02-11-21	Tekenaar	T. Bunnik
Schaal	1:500	Projectleider	H. van Zanten
Formaat	A1	Versto	023
Prijs	00	Tekeningnummer	
Status	DEFINITIEF	010-19-BWZ-00-OP-005	

010-19-BWZ-00-OP-005



LEGENDA

- Kadastrale grens
- Bestaand maaiveld
- Nieuw maaiveld
- Maatgevende hoogwaterlijn bij T100 in 2050
- Zomerpeil (indicatief)
- Minimale kruinhoogte
- Halfverharding
- Grasbetontegels
- Asphalt, kleur grijs, opbouw: zie omschrijving
- Asphalt, kleur rood, opbouw: zie omschrijving
- Straatbaksteen KF, kleur: zie omschrijving
- Brekerzand
- Menggranulaat 0/31,5mm
- Zand voor zandbed
- Ontwerphoogte
- Ontwerpschot
- Stobben
- Kruiden- en faunairijk grasland
- Rietruigte

Opmerkingen:

- Maten in meters;
- Dimensies van materialen in millimeters;
- Hoogtematen in meters t.o.v. NAP



3.0			
2.0	Diverse wijzigingen	02-11-21	T. Bunnik E. van Mameren
1.0	Eerste levering	20-10-21	T. Bunnik E. van Mameren
	Versie Aard der wijziging	Datum	Gelekd Gecontroleerd

Project:
Klimaatrobuust beekdal Sint-Oedenrode

Onderdeel:
Definitief ontwerp
Dwarsprofielen 23 t/m 26

Oprachtgever:
Waterschap De Dommel

Projectnummer: 010-19-BWZ
Besteknummer: -

Datum: 02-11-21
Schaal: 1:100
Formaat: A1
Fase: DO
Status: DEFINITIEF

Tekenaar: T. Bunnik
Projectleider: H. van Zanten
Versie: D2.0
Tekeningnummer: -

010-19-BWZ-DO-DP-006

Lelidijk 15
4121 HJ Everdngen
t: 0247 745 800
w: www.bwz-ingenieurs.nl