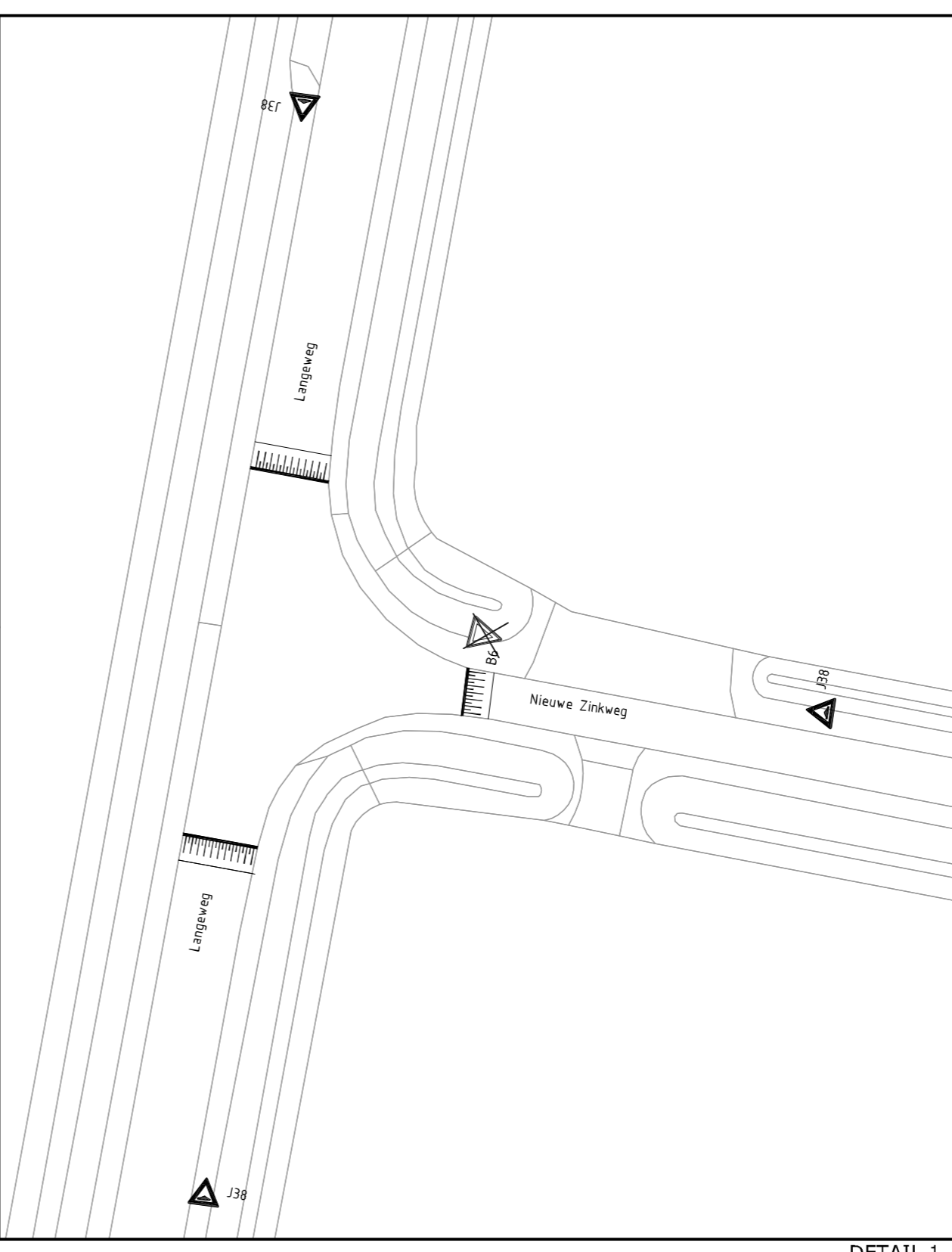
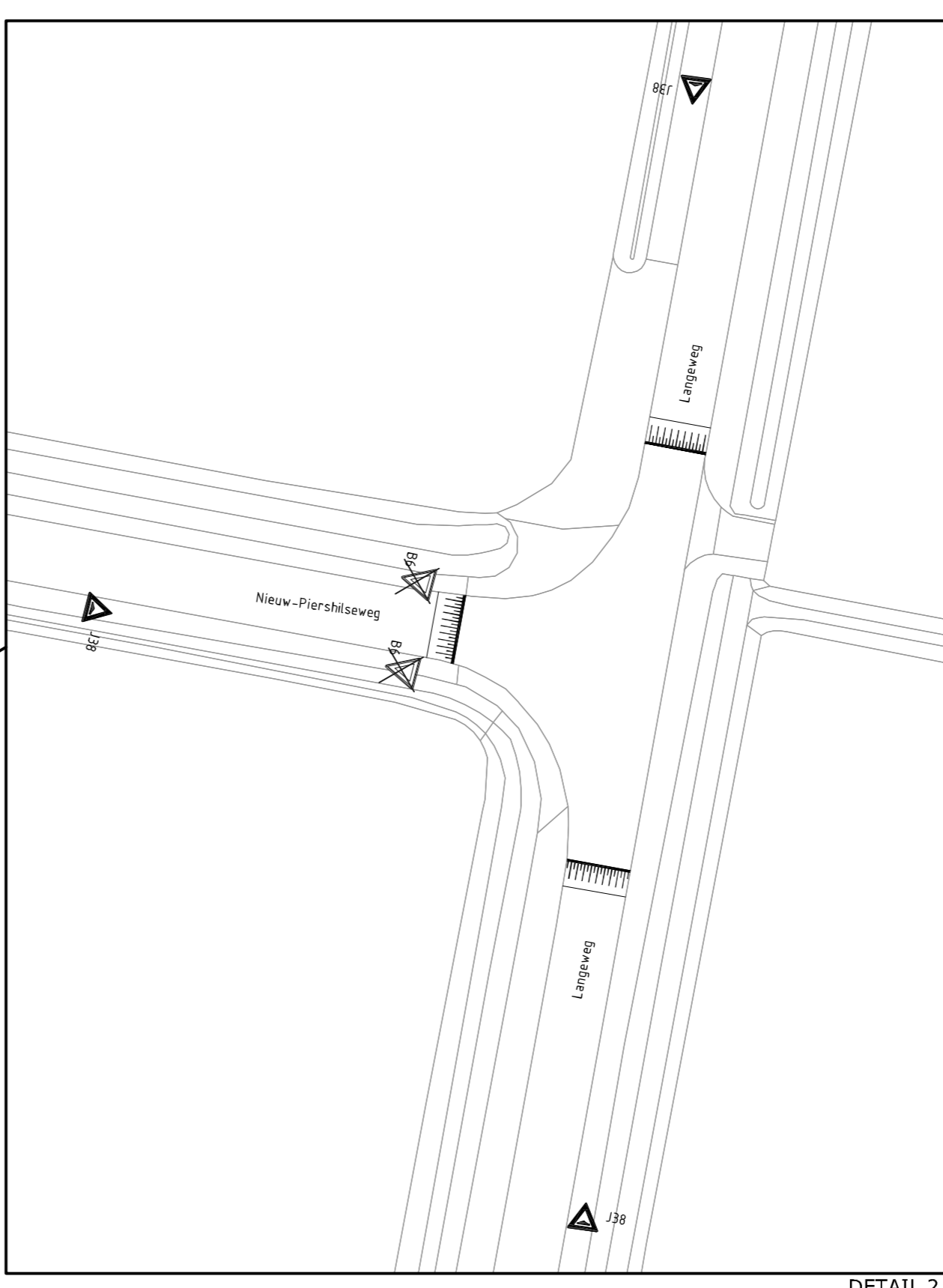




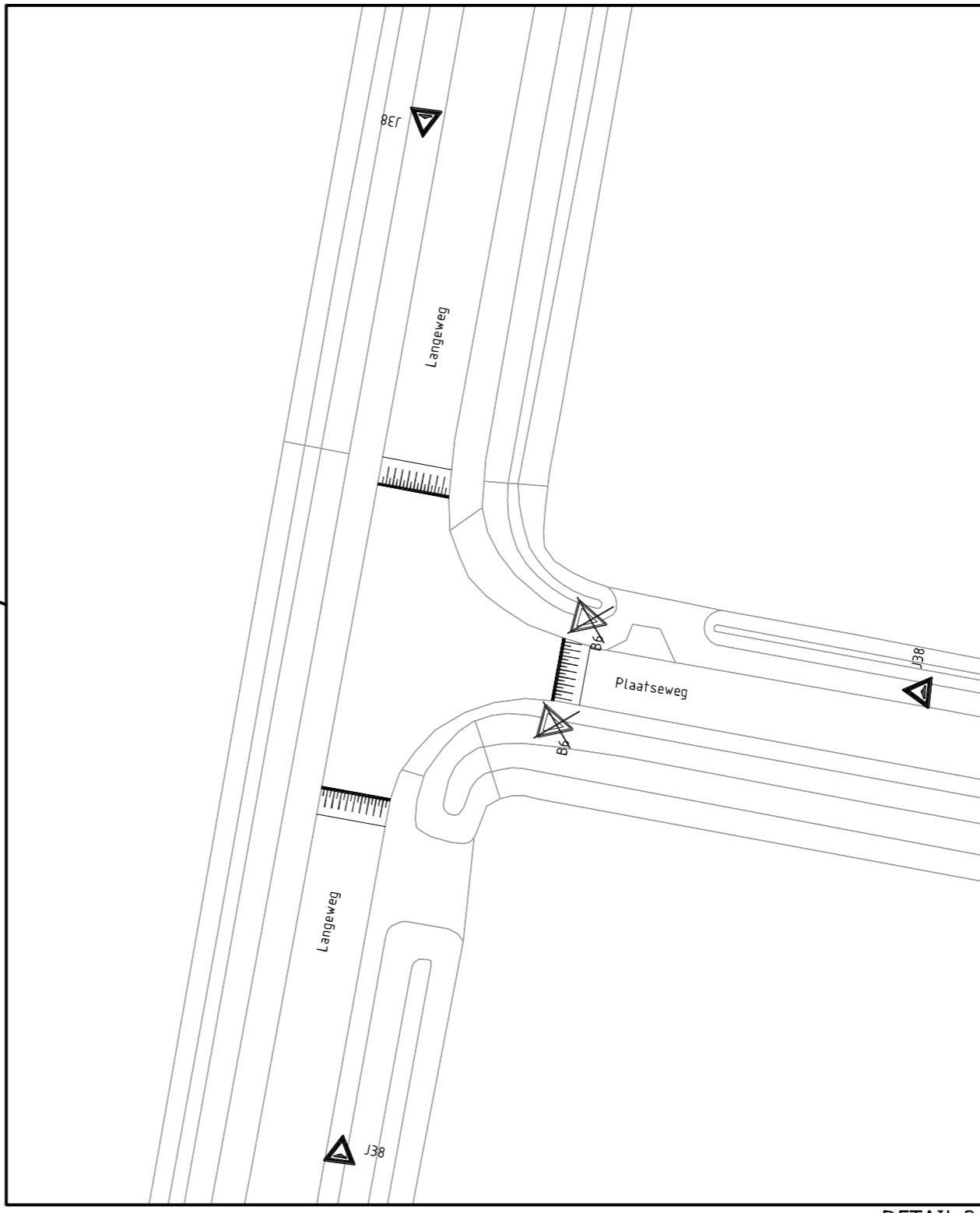
SITUATIE  
SCHAAL 1:5000



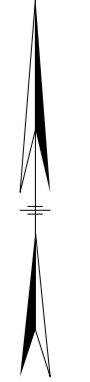
DETAIL 1  
SCHAAL 1:500



DETAIL 2  
SCHAAL 1:500



DETAIL 3  
SCHAAL 1:500



- LEGENDA
- B6 TE VERWIJDEREN VERKEERSBORD
  - B38 TE PLAATSEN VERKEERSBORD

**VERKEERSBESLUIT VTH2021-6754**  
 WIJZIGING INRICHTING LANGEWEG NIEUW-BEIJERLAND  
 GEMEENTE HOEKSCHEN WAARD

Versie : 29-10-2021 Schaal : 1:5000 1:500 Project : Blad 1 van 1 Gezien :	Formaat : A1 Behoort bij : Referentie : 21807A04 Auteur : marbe
---	--

Handelsweg 100 Postbus 4103 2980 GC RIDDERKERK  
 tel. 088 - 974 30 00 fax 088 - 974 30 01 www.wshd.nl info@wshd.nl  
Topografische ondergrond (c) Topografische Dienst Kadaster, Emmen