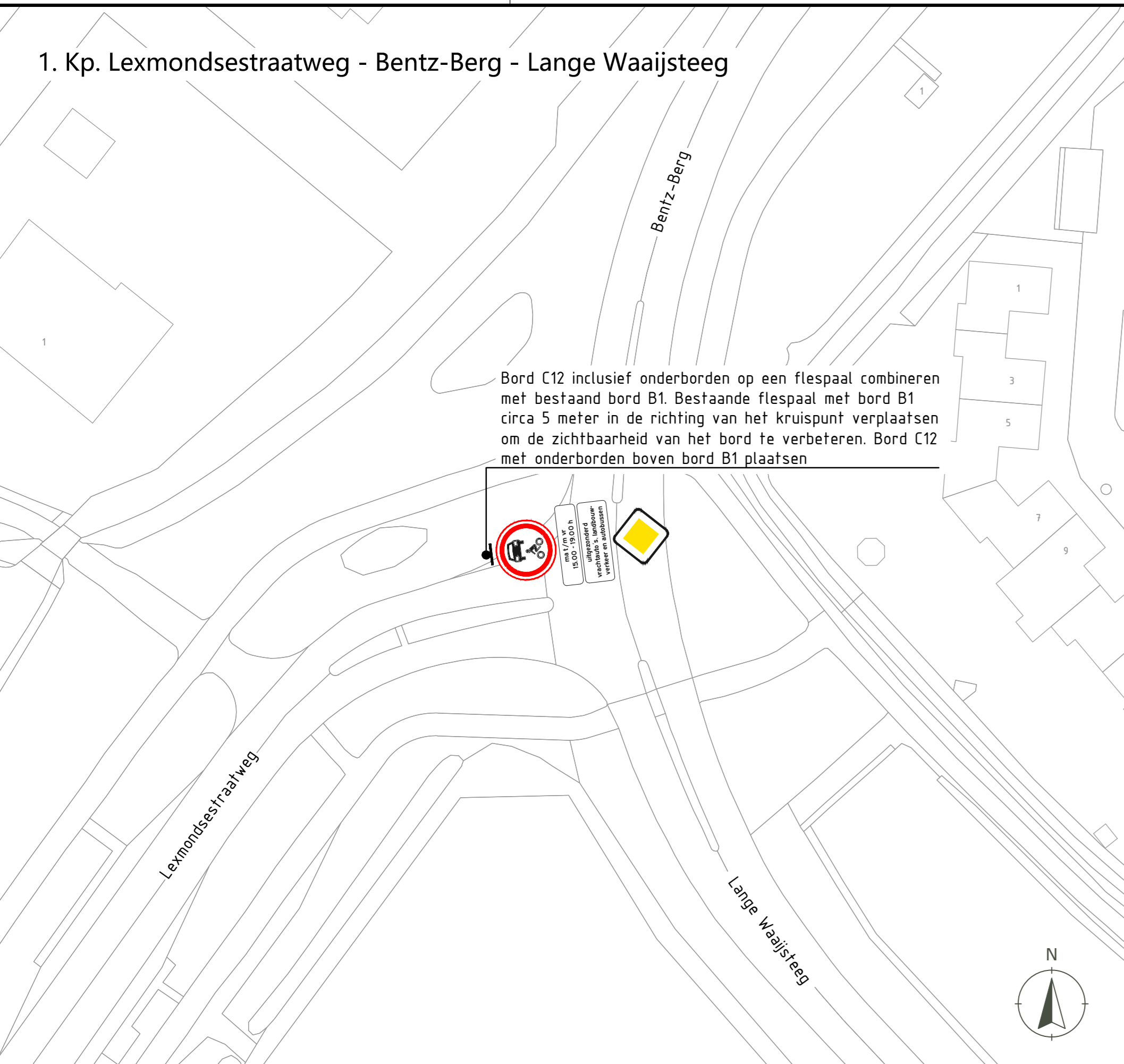
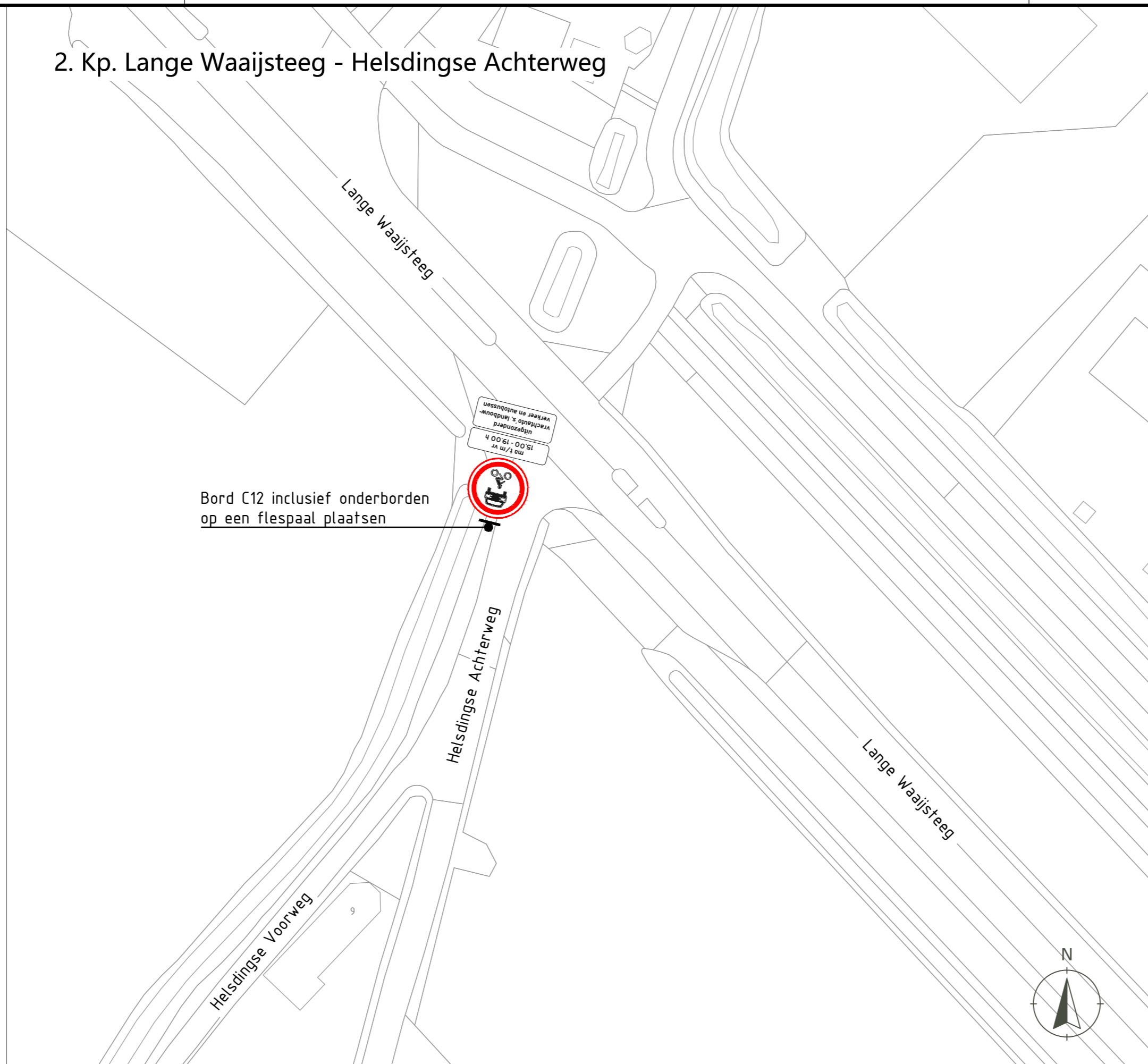


1. Kp. Lexmondsestraatweg - Bentz-Berg - Lange Waaijsteeg



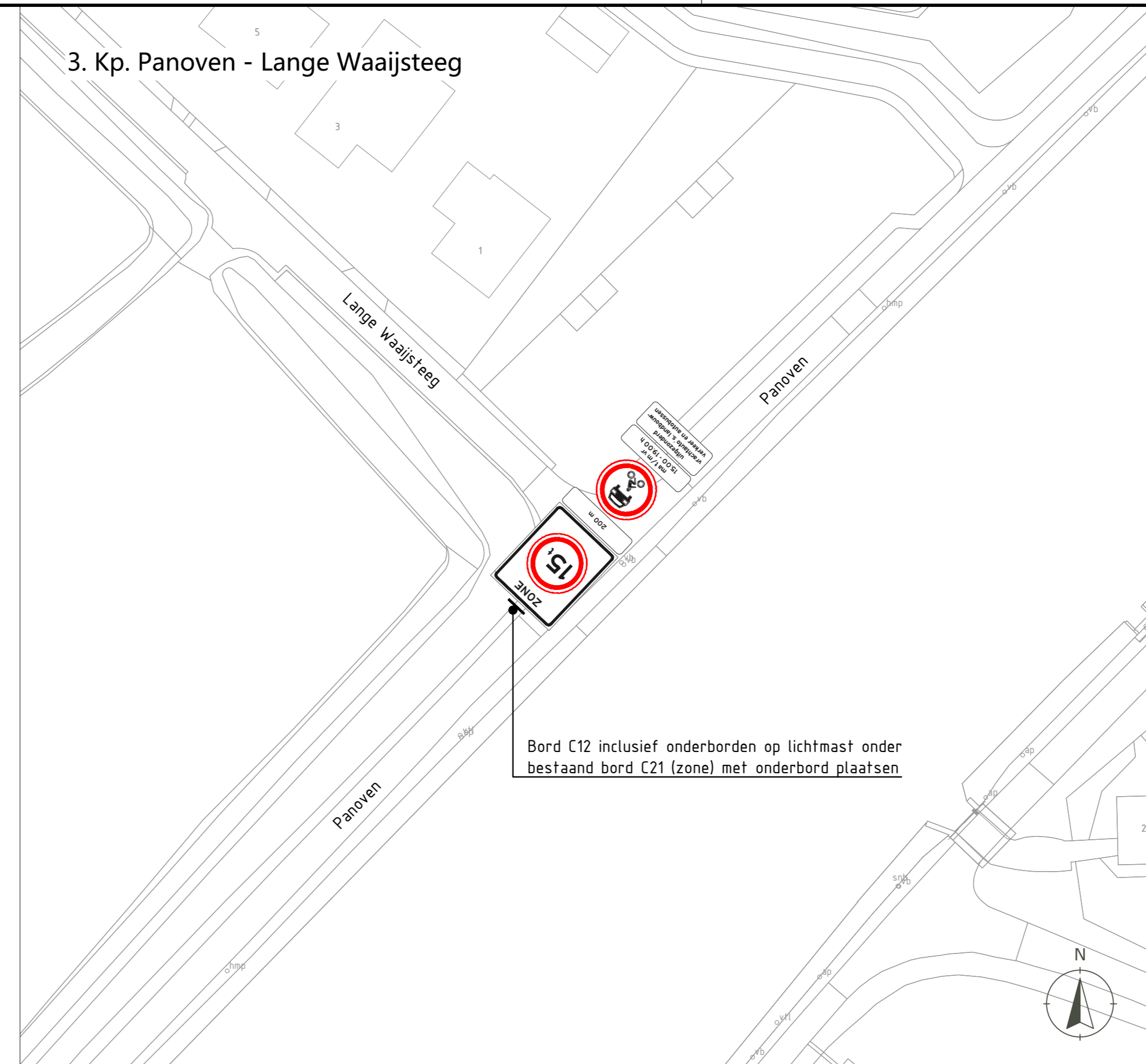
Bord C12 inclusief onderborden op een flespaal combineren met bestaand bord B1. Bestaande flespaal met bord B1 circa 5 meter in de richting van het kruispunt verplaatsen om de zichtbaarheid van het bord te verbeteren. Bord C12 met onderborden boven bord B1 plaatsen

2. Kp. Lange Waaijsteeg - Helsdingse Achterweg



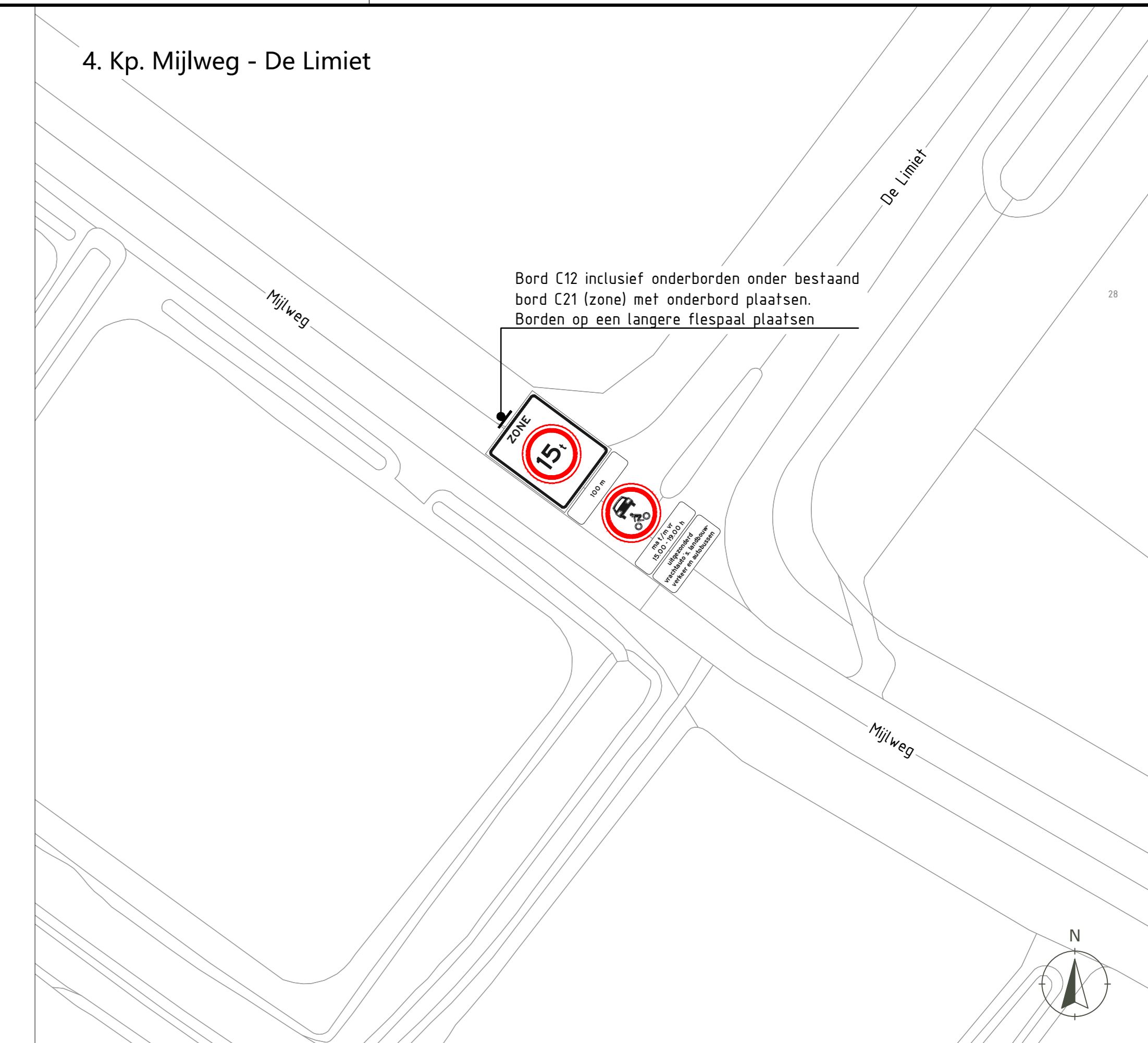
Bord C12 inclusief onderborden op een flespaal plaatsen

3. Kp. Panoven - Lange Waaijsteeg



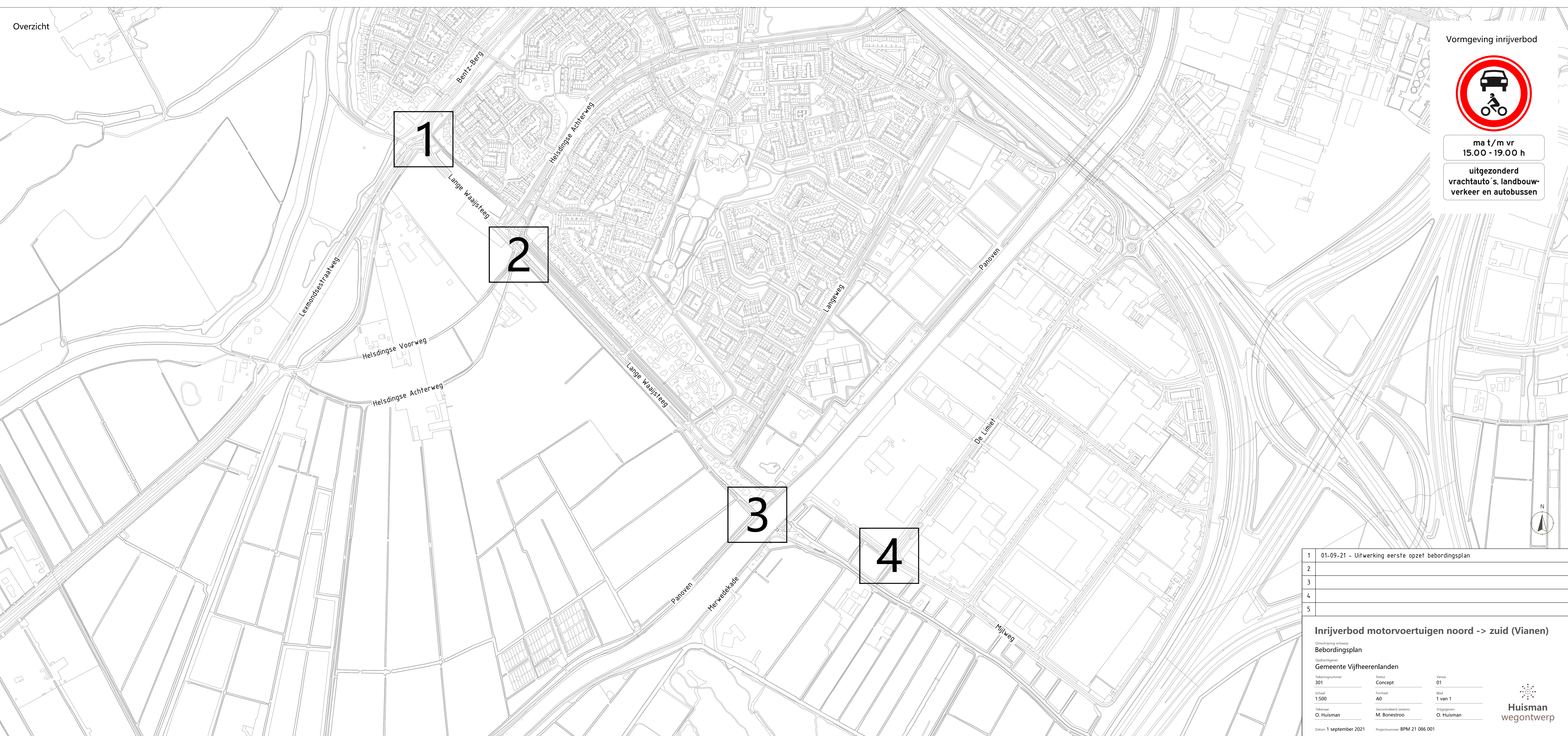
Bord C12 inclusief onderborden op lichtmast onder bestaand bord C21 (zone) met onderbord plaatsen

4. Kp. Mijlweg - De Limiet



Bord C12 inclusief onderborden onder bestaand bord C21 (zone) met onderbord plaatsen. Borden op een langere flespaal plaatsen

Overzicht



Vormgeving inrijverbod



ma t/m vr
15.00 - 19.00 h

uitgezonderd
vrachtauto's, landbouw-
verkeer en autobussen

1	01-09-21 - Uitwerking eerste opzet bebodingsplan
2	
3	
4	
5	

Inrijverbod motorvoertuigen noord -> zuid (Vianen)

Bebodingsplan		
Gemeente Vijfheerenlanden		
Trajectnummer	Concept	Versie
301		01
Schaal	Formaat	Blad
1:500	A0	1 van 1
Tekenaar	Gecontroleerd (tekent)	Vrijgegeven
O. Huisman	M. Bonestroo	O. Huisman
Datum 1 september 2021		Projectnummer BPM 21 086 001

