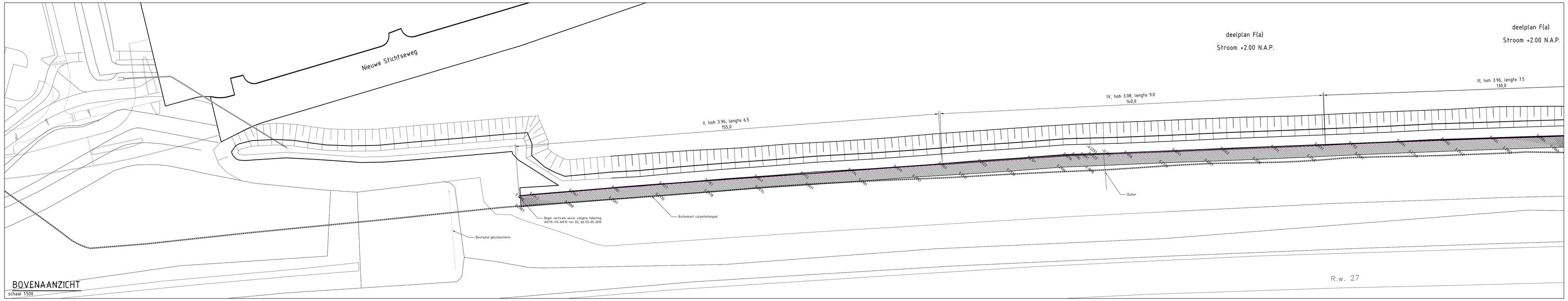

BOVENAANZICHT
schaal 1:500

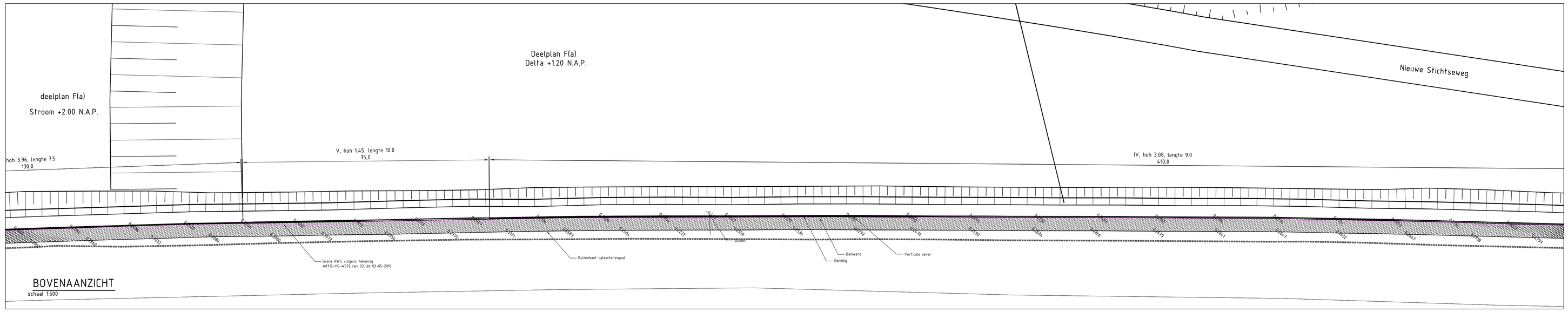

BOVENAANZICHT
schaal 1:500

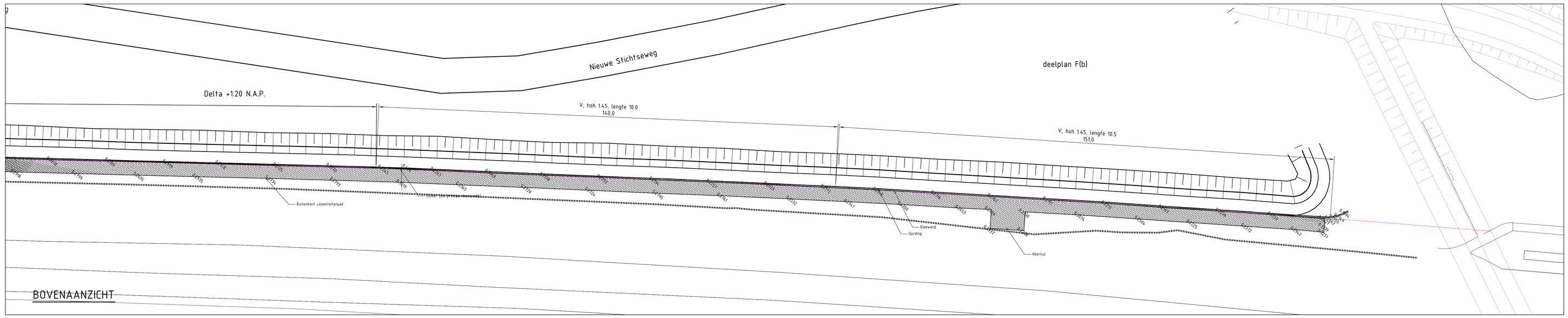

BOVENAANZICHT

OVERZICHT

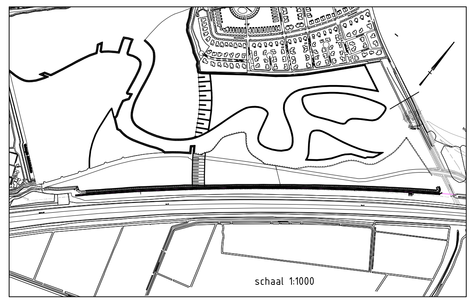

Technische Gegevens

	Eenheid	Gebied II	Gebied III	Gebied IV	Gebied V	Gebied VI
Damwand type		PAL 3050	PAL 3050	PAZ 4350	PAZ 4450	PAZ 4450
Lengte gebied		155	130	550	215	150
Plank breedte (enkele plank)	[mm]	660	660	770	725	725
Lengte	[m]	5	6	6	7	7,5
Type anker		klapanker				
Niveau verankering	[NAP]	-0,3				
Lengte verankering	[m]	6,5	7,5	9	10	10,5
Hoek met horizontaal	[o]	35				
Gording		HEB 120	HEB 120	HEB 120	HEB 100	HEB 100
h.o.h. afstand verankering	[m]	3,96	3,96	3,08	1,45	1,45

LEGENDA

- K&L Stroom
- Watergang
- Pad voor blus voertuig
- Talud
- Grens RWS
- Gording / Damwand / Calamiteitenpad

OPMERKINGEN

- Peilmaten in m t.o.v. N.A.P.,
- Maatvoering hoeken in graden

Grens RWS is gebasseerd op tekening A0719-VO-W072 rev 03, dd 03-05-2010 (trace geluidscherm)

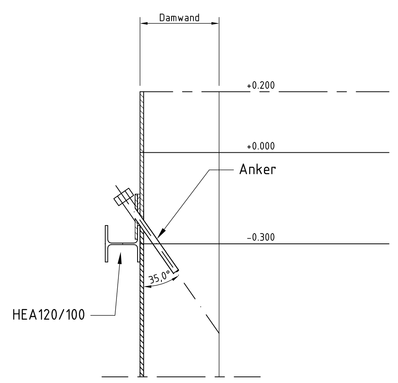

Principe detail anker
schaal 1:10

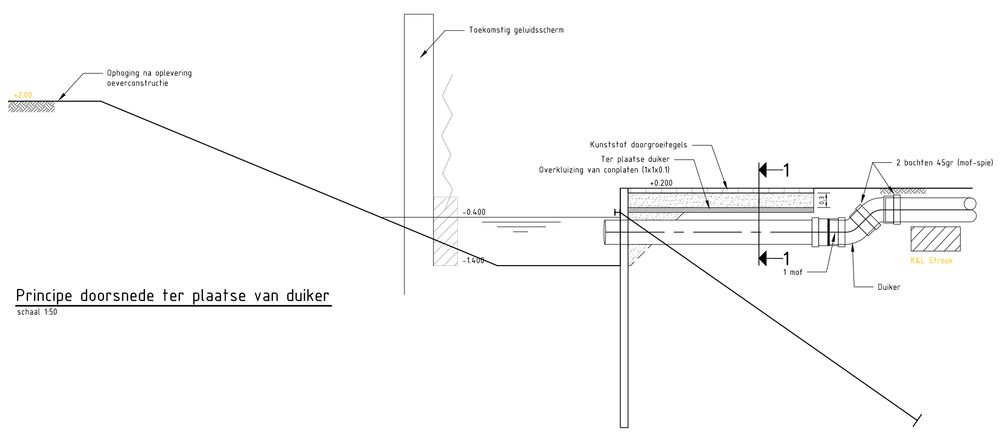

Principe doorsnede ter plaatse van duiker
schaal 1:50

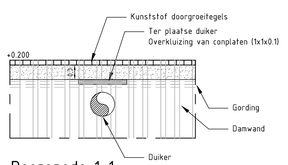

Doorsnede 1-1
schaal 1:50

Rev.	Datum	Getekend	Gecontroleerd	Omschrijving
A				

WIJZIGINGEN

MNO Vervat B.V.
Pondweg 1
Postbus 185
2150 AD Nieuw-Vennep
Tel. 0252 - 628 628
Fax. 0252 - 628 600

Werk: Ophoging Blaricummermeent

Betreft: Oeverconstructie en calamiteitenpad Blaricum
As-Built

Opdrachtgever: Gemeente Blaricum

De Blaricummermeent

		Datum	Paraaf
Getekend:	R. van 't Riet		
Geconfroleerd:	C. Huisman		
Voor accoord Opdrachtgever:			
Werknummer:	500156	Schaal: var	Formaat: A0
Tekeningnummer:	BCM-AB-VT0-001	Revisie: A	

© Rechts van deze tekening mag vervielvoudigd en/of openbaar gemaakt worden door middel van druk, fotokopie, microfilm of op welke wijze dan ook zonder voorafgaande schriftelijke toestemming van MNO Vervat B.V.

0 1 2 3 4 5cm

Bestand : BCM-AB-VT0-001_REVA.dwg
Plotdatum : 18-05-2012 11:39:42