Kaart 1



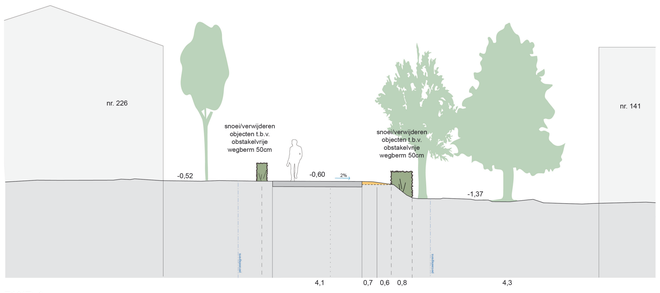

DWP-1
Schaal 1:100

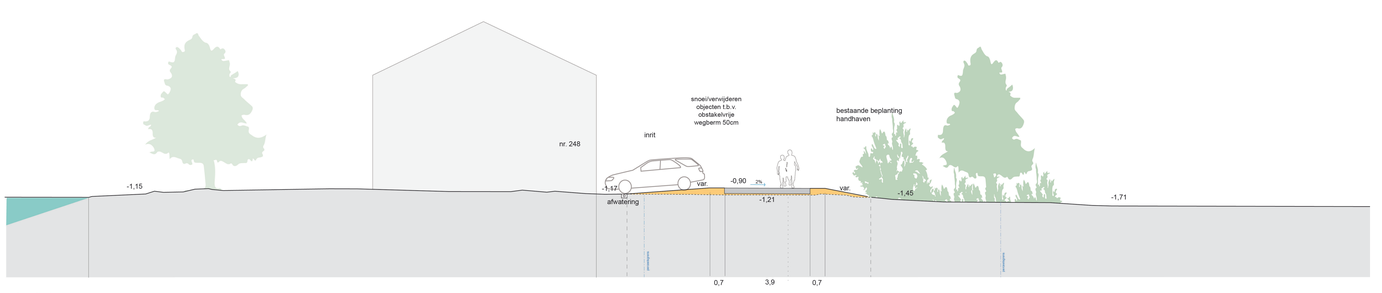

DWP-2
Schaal 1:100

Bebouwing
- Woning
- Woonboot
- Bijgebouw
- 191 Huisnummers
- Eigendomsgrens

Constructies
- Damwand
- Tuimelkade
- Nieuwe beschoeiing
- HWA-drainage
- Extra waterberging *630m²*
- Kade ophoging
- Brug
- Duiker

Verharding
- Bestaande wegverharding
- Te verhogen weg
- Bestaande inrit erf
- Te verhogen inrit erf

Beplanting
- (broek)Bos
- Erfbeplanting
- Solitaire bomen
- Solitaire knotbomen
- Nieuwe beplanting (hakhoutstoven)
- Oeverland (kruidenrijk)
- Oeverbeplanting (hakhoutstoven)
- Bestaande oever
- Nieuwe oever

Beplanting
- Te verwijderen beplanting
- Bestaande erfafscheiding *(indicatief)*
- Bestaande hagen *(indicatief)*
- Nieuwe haag
- Te verwijderen haag

Meubilair
- Te handhaven straatmeubilair
- Te verwijderen steigers
- Boottrailerhelling HDSR

Project
Herinrichting Meijekade

Omschrijving
Integraal inrichtingsplan

Door
Feddes/Olthof Landschapsarchitecten

Opdrachtgever
Projectteam Veilige Meije (HDSR + Gemeente Woerden)

FEDDES/OLTHOF

Formaat	A0
Schaal plankaart	1:500
Schaal profielen	1:100
Status	Vastgesteld
Datum	30-10-2020
Blad	1 van 10

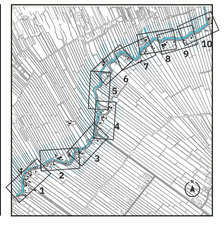

Kaart 2



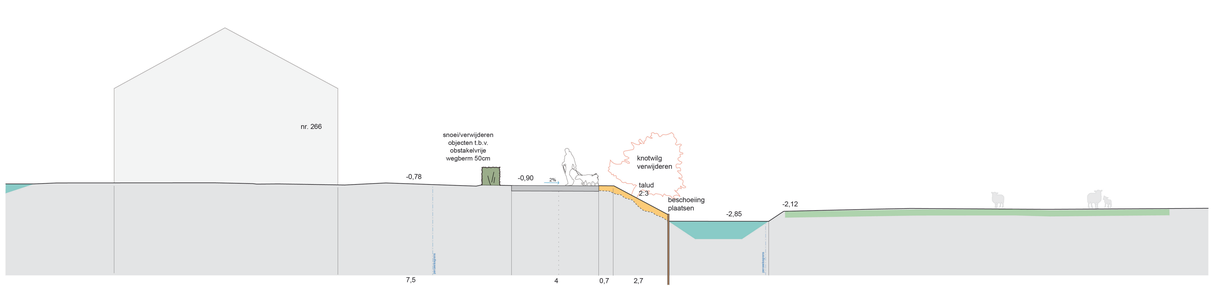

DWP-3
Schaal 1:100

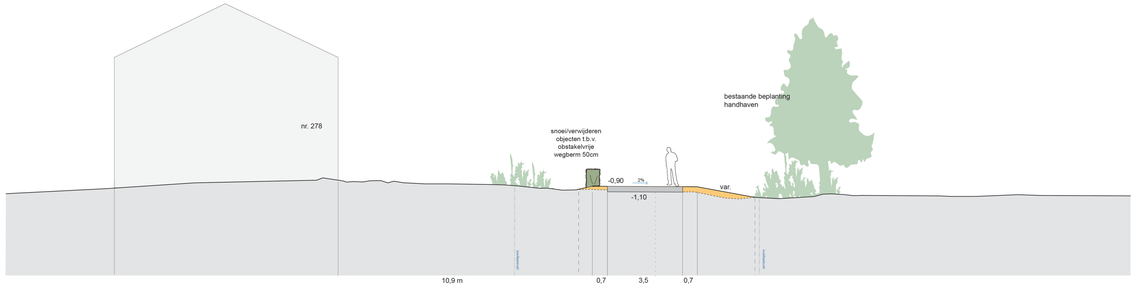

DWP-4
Schaal 1:100

Bebouwing
- Woning
- Woonboot
- Bijgebouw
- 191 Huisnummers
- Eigendomsgrens

Constructies
- Damwand
- Tuimelkade
- Nieuwe beschoeiing
- HWA-drainage
- Extra waterberging *630m²*
- Kade ophoging
- Brug
- Duiker

Verharding
- Bestaande wegverharding
- Te verhogen weg
- Bestaande inrit erf
- Te verhogen inrit erf

Beplanting
- (broek)Bos
- Erfbeplanting
- Solitaire bomen
- Solitaire knotbomen
- Nieuwe beplanting (hakhoutstoven)
- Oeverland (kruidenrijk)
- Oeverbeplanting (hakhoutstoven)
- Bestaande oever
- Nieuwe oever

Beplanting
- Te verwijderen beplanting
- Bestaande erfafscheiding *(indicatief)*
- Bestaande hagen *(indicatief)*
- Nieuwe haag
- Te verwijderen haag

Meubilair
- Te handhaven straatmeubilair
- Te verwijderen steigers
- Boottrailerhelling HDSR

Herinrichting Meijekade

Omschrijving
Integraal inrichtingsplan

Door
Feddes/Olthof Landschapsarchitecten

Opdrachtgever
Projectteam Veilige Meije (HDSR + Gemeente Woerden)

FEDDES/OLTHOF

Formaat	A0
Schaal plankaart	1:500
Schaal profielen	1:100
Status	Vastgesteld
Datum	30-10-2020
Blad	2 van 10

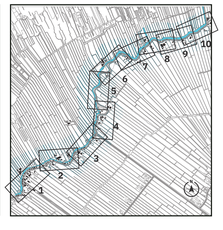

Kaart 3



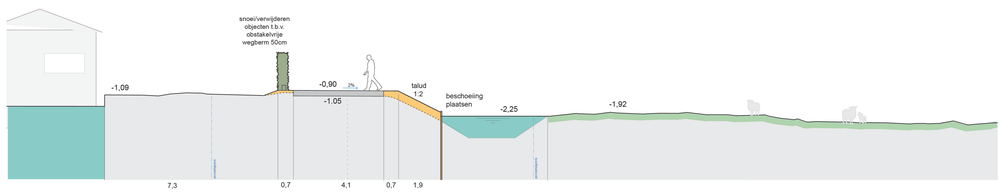

DWP-5
Schaal 1:100

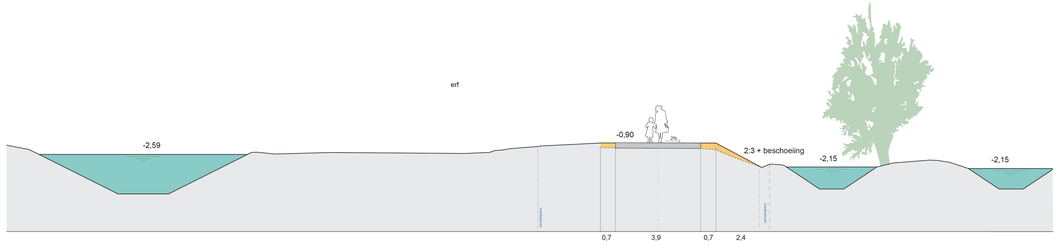

DWP-6
Schaal 1:100

Bebouwing
- Woning
- Woonboot
- Bijgebouw
- 191 Huisnummers
- Eigendomsgrens

Constructies
- Damwand
- Tuimelkade
- Nieuwe beschoeiing
- HWA-drainage
- Extra waterberging *630m²*
- Kade ophoging
- Brug
- Duiker

Verharding
- Bestaande wegverharding
- Te verhogen weg
- Bestaande inrit erf
- Te verhogen inrit erf

Beplanting
- (broek)Bos
- Erfbeplanting
- Solitaire bomen
- Solitaire knotbomen
- Nieuwe beplanting (hakhoutstoven)
- Oeverland (kruidenrijk)
- Oeverbeplanting (hakhoutstoven)
- Bestaande oever
- Nieuwe oever

Beplanting
- Te verwijderen beplanting
- Bestaande erfafscheiding *(indicatief)*
- Bestaande hagen *(indicatief)*
- Nieuwe haag
- Te verwijderen haag

Meubilair
- Te handhaven straatmeubilair
- Te verwijderen steigers
- Boottrailerhelling HDSR

Herinrichting Meijekade

Omschrijving
Integraal inrichtingsplan

Door
Feddes/Olthof Landschapsarchitecten

Opdrachtgever
Projectteam Veilige Meije (HDSR + Gemeente Woerden)

FEDDES/OLTHOF

Formaat	A0
Schaal plankaart	1:500
Schaal profielen	1:100
Status	Vastgesteld
Datum	30-10-2020
Blad	3 van 10

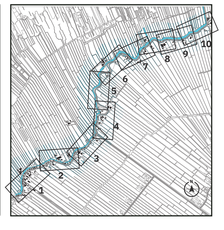



Kaart 4

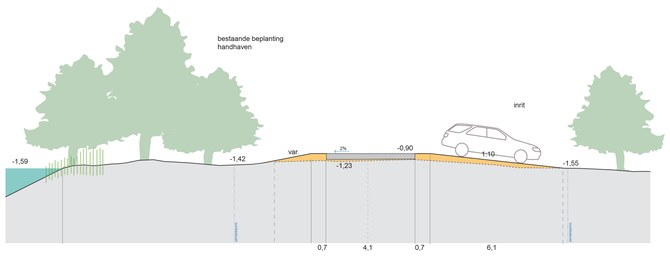

DWP-7
Schaal 1:100

Bebouwing
- Woning
- Woonboot
- Bijgebouw
- Huisnummers
- Eigendomsgrens

Constructies
- Damwand
- Tuimelkade
- Nieuwe beschoeiing
- HWA-drainage
- Extra waterberging *630m²*
- Kade ophoging
- Brug
- Duiker

Verharding
- Bestaande wegverharding
- Te verhogen weg
- Bestaande inrit erf
- Te verhogen inrit erf

Beplanting
- (broek)Bos
- Erfbeplanting
- Solitaire bomen
- Solitaire knotbomen
- Nieuwe beplanting (hakhoutstoven)
- Oeverland (kruidenrijk)
- Oeverbeplanting (hakhoutstoven)
- Bestaande oever
- Nieuwe oever

Beplanting
- Te verwijderen beplanting
- Bestaande erfafscheiding *(indicatief)*
- Bestaande hagen *(indicatief)*
- Nieuwe haag
- Te verwijderen haag

Meubilair
- Te handhaven straatmeubilair
- Te verwijderen steigers
- Boottrailerhelling HDSR

Herinrichting Meijekade

Omschrijving
Integraal inrichtingsplan

Door
Feddes/Olthof Landschapsarchitecten

Opdrachtgever
Projectteam Veilige Meije (HDSR + Gemeente Woerden)

FEDDES/OLTHOF

Formaat	A0
Schaal plankaart	1:500
Schaal profielen	1:100
Status	Vastgesteld
Datum	30-10-2020
Blad	4 van 10

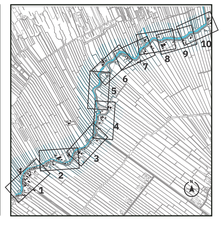

Kaart 5



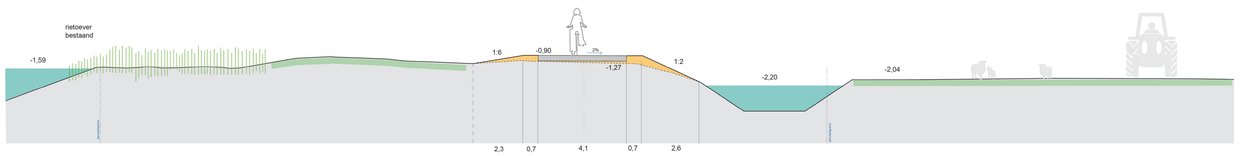

DWP-8
Schaal 1:100

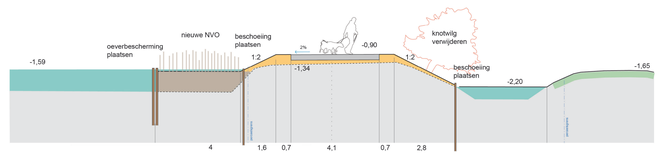

DWP-9
Schaal 1:100

Bebouwing
- Woning
- Woonboot
- Bijgebouw
- 191 Huisnummers
- Eigendomsgrens

Constructies
- Damwand
- Tuimelkade
- Nieuwe beschoeiing
- HWA-drainage
- Extra waterberging *630m²*
- Kade ophoging
- Brug
- Duiker

Verharding
- Bestaande wegverharding
- Te verhogen weg
- Bestaande inrit erf
- Te verhogen inrit erf

Beplanting
- (broek)Bos
- Erfbeplanting
- Solitaire bomen
- Solitaire knotbomen
- Nieuwe beplanting (hakhoutstoven)
- Oeverland (kruidenrijk)
- Oeverbeplanting (hakhoutstoven)
- Bestaande oever
- Nieuwe oever

Beplanting
- Te verwijderen beplanting
- Bestaande erfafscheiding *(indicatief)*
- Bestaande hagen *(indicatief)*
- Nieuwe haag
- Te verwijderen haag

Meubilair
- Te handhaven straatmeubilair
- Te verwijderen steigers
- Boottrailerhelling HDSR

Herinrichting Meijekade

Omschrijving
Integraal inrichtingsplan

Door
Feddes/Olthof Landschapsarchitecten

Opdrachtgever
Projectteam Veilige Meije (HDSR + Gemeente Woerden)

FEDDES/OLTHOF

Formaat	A0
Schaal plankaart	1:500
Schaal profielen	1:100
Status	Vastgesteld
Datum	30-10-2020
Blad	5 van 10

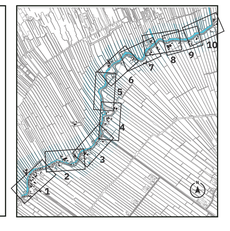



Kaart 6

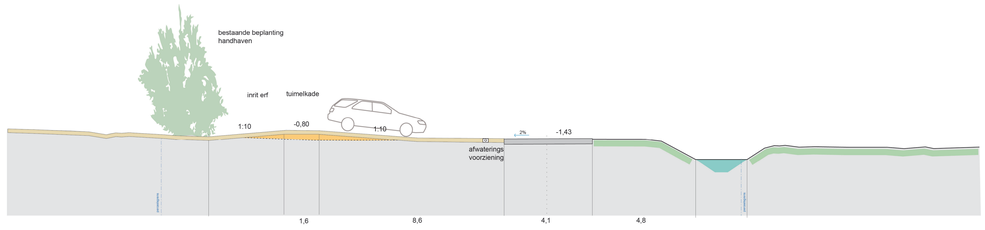

DWP-10

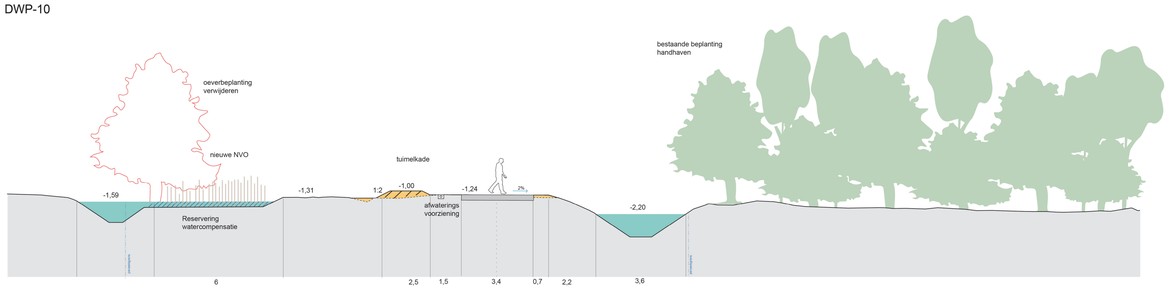

DWP-11
Schaal 1:100

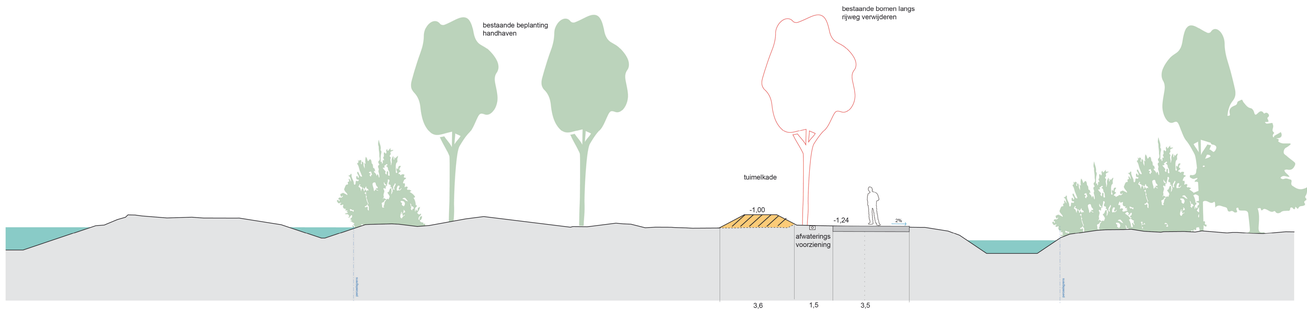

DWP-12
Schaal 1:100

Bebouwing
- Woning
- Woonboot
- Bijgebouw
- 191 Huisnummers
- Eigendomsgrens

Constructies
- Damwand
- Tuimelkade
- Nieuwe beschoeiing
- HWA-drainage
- Extra waterberging *630m²*
- Kade ophoging
- Brug
- Duiker

Verharding
- Bestaande wegverharding
- Te verhogen weg
- Bestaande inrit erf
- Te verhogen inrit erf

Beplanting
- (broek)Bos
- Erfbeplanting
- Solitaire bomen
- Solitaire knotbomen
- Nieuwe beplanting (hakhoutstoven)
- Oeverland (kruidenrijk)
- Oeverbeplanting (hakhoutstoven)
- Bestaande oever
- Nieuwe oever

Beplanting
- Te verwijderen beplanting
- Bestaande erfafscheiding *(indicatief)*
- Bestaande hagen *(indicatief)*
- Nieuwe haag
- Te verwijderen haag

Meubilair
- Te handhaven straatmeubilair
- Te verwijderen steigers
- Boottrailerhelling HDSR

Herinrichting Meijekade

Omschrijving
Integraal inrichtingsplan

Door
Feddes/Olthof Landschapsarchitecten

Opdrachtgever
Projectteam Veilige Meije (HDSR + Gemeente Woerden)

FEDDES/OLTHOF

Formaat	A0
Schaal plankaart	1:500
Schaal profielen	1:100
Status	Vastgesteld
Datum	30-10-2020
Blad	6 van 10

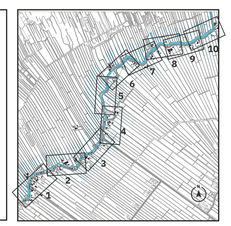



Kaart 7

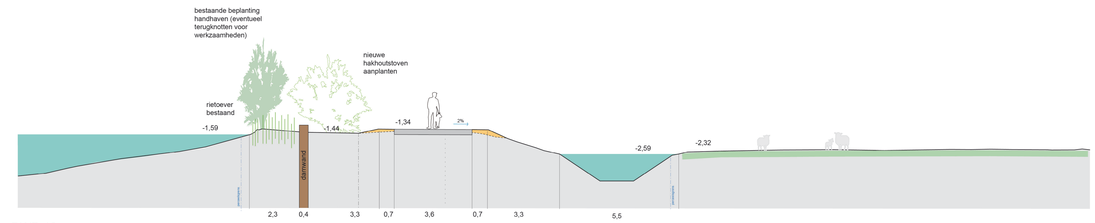

DWP-13
Schaal 1:100



DWP-14
Schaal 1:100

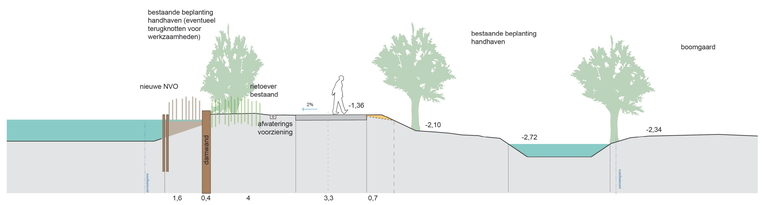

DWP-15
Schaal 1:100

Bebouwing
- Woning
- Woonboot
- Bijgebouw
- 191 Huisnummers
- Eigendomsgrens

Constructies
- Damwand
- Tuimelkade
- Nieuwe beschoeiing
- HWA-drainage
- Extra waterberging *630m²*
- Kade ophoging
- Brug
- Duiker

Verharding
- Bestaande wegverharding
- Te verhogen weg
- Bestaande inrit erf
- Te verhogen inrit erf

Beplanting
- (broek)Bos
- Erfbeplanting
- Solitaire bomen
- Solitaire knotbomen
- Nieuwe beplanting (hakhoutstoven)
- Oeverland (kruidenrijk)
- Oeverbeplanting (hakhoutstoven)
- Bestaande oever
- Nieuwe oever

Beplanting
- Te verwijderen beplanting
- Bestaande erfafscheiding *(indicatief)*
- Bestaande hagen *(indicatief)*
- Nieuwe haag
- Te verwijderen haag

Meubilair
- Te handhaven straatmeubilair
- Te verwijderen steigers
- Boottrailerhelling HDSR

Herinrichting Meijekade

Omschrijving
Integraal inrichtingsplan

Door
Feddes/Olthof Landschapsarchitecten

Opdrachtgever
Projectteam Veilige Meije (HDSR + Gemeente Woerden)

FEDDES/OLTHOF

Formaat	A0
Schaal plankaart	1:500
Schaal profielen	1:100
Status	Vastgesteld
Datum	30-10-2020
Blad	7 van 10

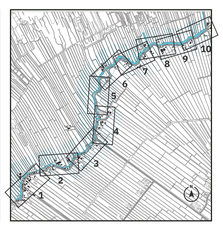



Kaart 8

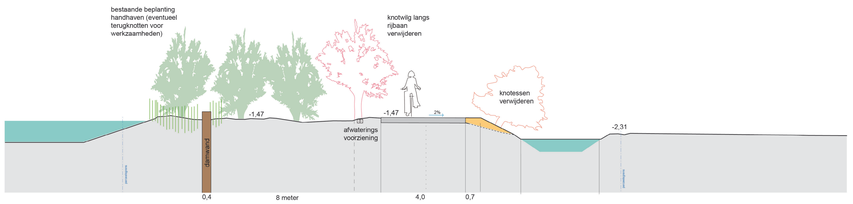

DWP-16
Schaal 1:100

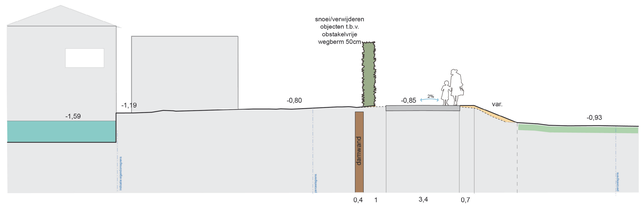

DWP-17
Schaal 1:100

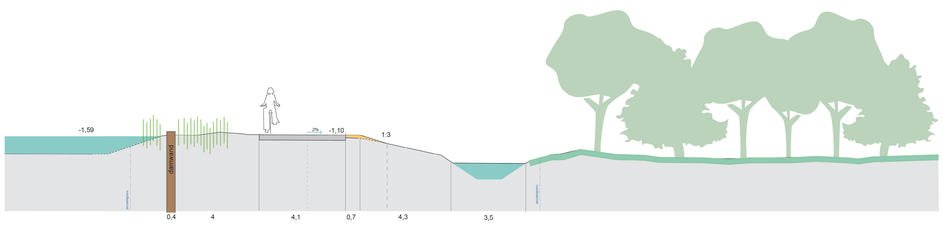

DWP-18
Schaal 1:100

Bebouwing
- Woning
- Woonboot
- Bijgebouw
- 191 Huisnummers
- Eigendomsgrens

Constructies
- Damwand
- Tuimelkade
- Nieuwe beschoeiing
- HWA-drainage
- Extra waterberging *630m²*
- Kade ophoging
- Brug
- Duiker

Verharding
- Bestaande wegverharding
- Te verhogen weg
- Bestaande inrit erf
- Te verhogen inrit erf

Beplanting
- (broek)Bos
- Erfbeplanting
- Solitaire bomen
- Solitaire knotbomen
- Nieuwe beplanting (hakhoutstoven)
- Oeverland (kruidenrijk)
- Oeverbeplanting (hakhoutstoven)
- Bestaande oever
- Nieuwe oever

Beplanting
- Te verwijderen beplanting
- Bestaande erfafscheiding *(indicatief)*
- Bestaande hagen *(indicatief)*
- Nieuwe haag
- Te verwijderen haag

Meubilair
- Te handhaven straatmeubilair
- Te verwijderen steigers
- Boottrailerhelling HDSR

Herinrichting Meijekade

Omschrijving
Integraal inrichtingsplan

Door
Feddes/Olthof Landschapsarchitecten

Opdrachtgever
Projectteam Veilige Meije (HDSR + Gemeente Woerden)

FEDDES/OLTHOF

Formaat	A0
Schaal plankaart	1:500
Schaal profielen	1:100
Status	Vastgesteld
Datum	30-10-2020
Blad	8 van 10

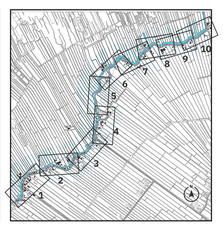

Kaart 9



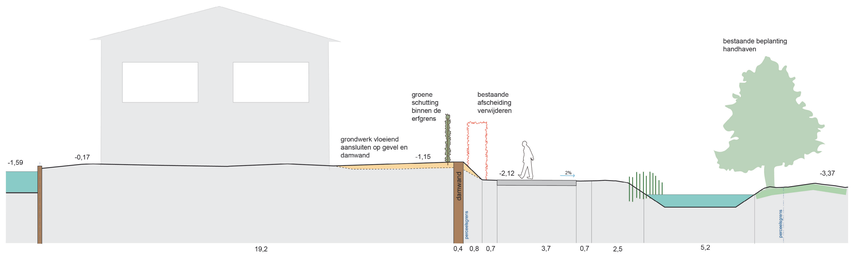

DWP-19
Schaal 1:100

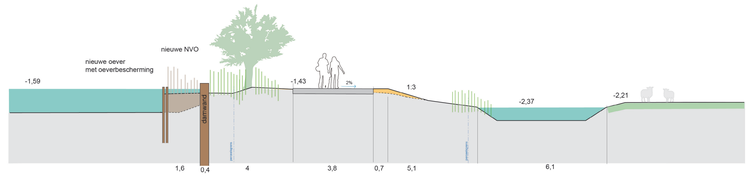

DWP-20
Schaal 1:100

Bebouwing
- Woning
- Woonboot
- Bijgebouw
- 191 Huisnummers
- Eigendomsgrens

Constructies
- Damwand
- Tuimelkade
- Nieuwe beschoeiing
- HWA-drainage
- Extra waterberging *630m²*
- Kade ophoging
- Brug
- Duiker

Verharding
- Bestaande wegverharding
- Te verhogen weg
- Bestaande inrit erf
- Te verhogen inrit erf

Beplanting
- (broek)Bos
- Erfbeplanting
- Solitaire bomen
- Solitaire knotbomen
- Nieuwe beplanting (hakhoutstoven)
- Oeverland (kruidenrijk)
- Oeverbeplanting (hakhoutstoven)
- Bestaande oever
- Nieuwe oever

Beplanting
- Te verwijderen beplanting
- Bestaande erfafscheiding *(indicatief)*
- Bestaande hagen *(indicatief)*
- Nieuwe haag
- Te verwijderen haag

Meubilair
- Te handhaven straatmeubilair
- Te verwijderen steigers
- Boottrailerhelling HDSR

Herinrichting Meijekade

Omschrijving
Integraal inrichtingsplan

Door
Feddes/Olthof Landschapsarchitecten

Opdrachtgever
Projectteam Veilige Meije (HDSR + Gemeente Woerden)

FEDDES/OLTHOF

Formaat	A0
Schaal plankaart	1:500
Schaal profielen	1:100
Status	Vastgesteld
Datum	30-10-2020
Blad	9 van 10

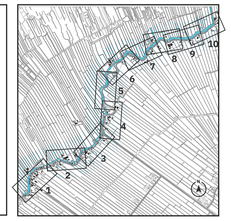

Kaart 10



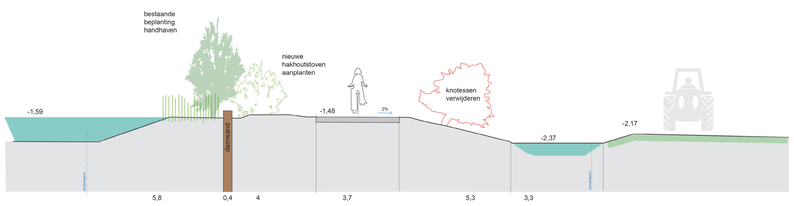

DWP-21

Bebouwing
- Woning
- Woonboot
- Bijgebouw
- 191 Huisnummers
- Eigendomsgrens

Constructies
- Damwand
- Tuimelkade
- Nieuwe beschoeiing
- HWA-drainage
- Extra waterberging *630m²*
- Kade ophoging
- Brug
- Duiker

Verharding
- Bestaande wegverharding
- Te verhogen weg
- Bestaande inrit erf
- Te verhogen inrit erf

Beplanting
- (broek)Bos
- Erfbeplanting
- Solitaire bomen
- Solitaire knotbomen
- Nieuwe beplanting (hakhoutstoven)
- Oeverland (kruidenrijk)
- Oeverbeplanting (hakhoutstoven)
- Bestaande oever
- Nieuwe oever

Beplanting
- Te verwijderen beplanting
- Bestaande erfafscheiding *(indicatief)*
- Bestaande hagen *(indicatief)*
- Nieuwe haag
- Te verwijderen haag

Meubilair
- Te handhaven straatmeubilair
- Te verwijderen steigers
- Boottrailerhelling HDSR

Herinrichting Meijekade

Omschrijving
Integraal inrichtingsplan

Door
Feddes/Olthof Landschapsarchitecten

Opdrachtgever
Projectteam Veilige Meije (HDSR + Gemeente Woerden)

FEDDES/OLTHOF

Formaat	A0
Schaal plankaart	1:500
Schaal profielen	1:100
Status	Vastgesteld
Datum	30-10-2020
Blad	10 van 10

