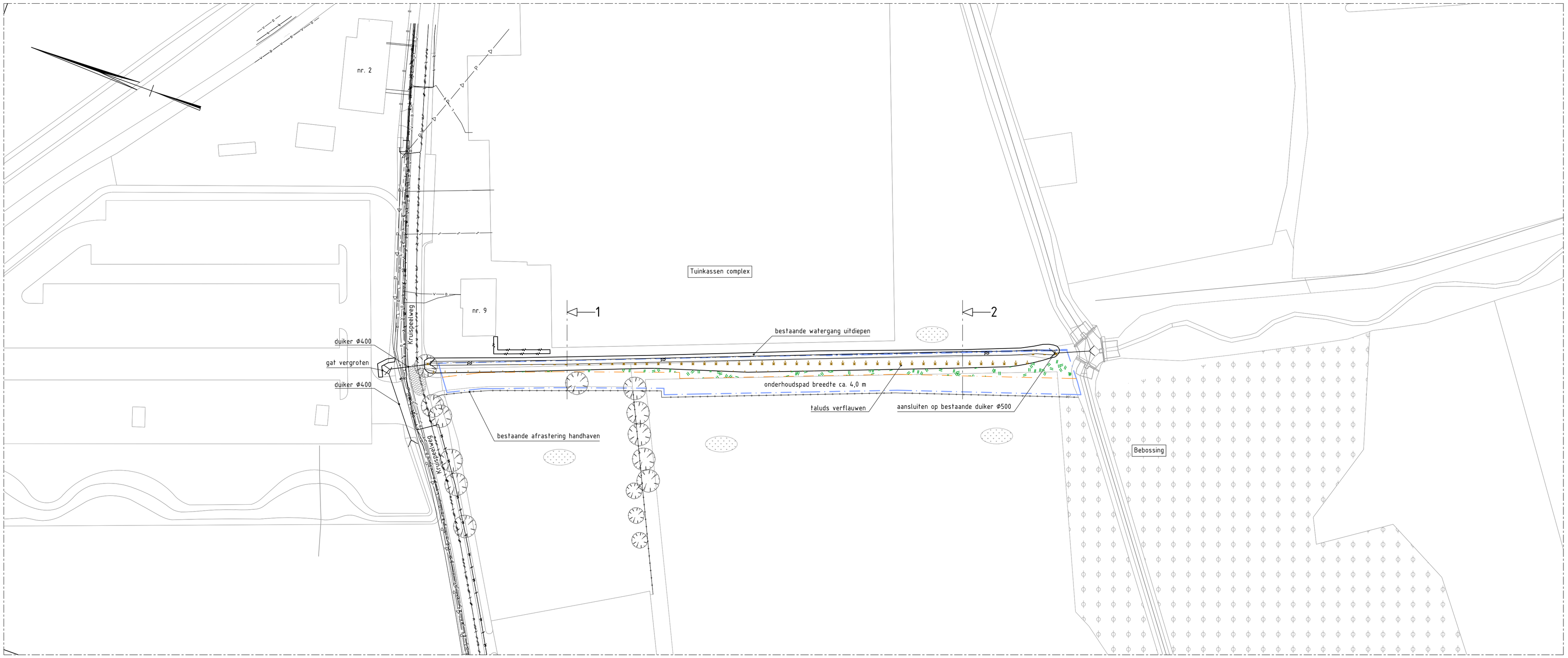

Bovenaanzicht deel 1: Kruispeelweg-Weteringbeek

Schaal 1:500

Legenda nieuwe situatie

- Bestaande topografie
- Nieuwe systeemgrens/werkgrens
- Grens onderhoudspad/inspectiestrook
- Haag, bestaand
- Aanbrengen afrastering, houten palen/gaas afrastering op de werkgrens/systeemgrens
- Hekwerk, bestaand
- Duiker, bestaand/behouden
- Boom, bestaand/behouden
- Water

Legenda nieuwe situatie

- Begroeiing/gras
- Asfalt
- Bebossing (bestaand)
- Ruiggras/kruiden, aanbrengen

Legenda K&L

- Gas lage druk
- Lage spanning
- Data transport
- Middenspanning
- Waterleiding
- Riolering vrijverval
- Kabelbed

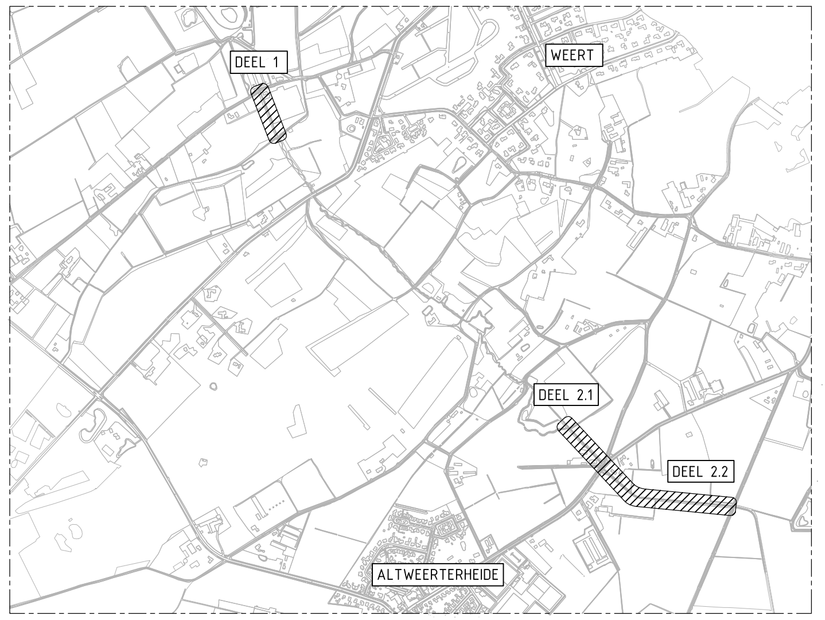

Situatie - Meilossing

Schaal 1:5000

DO - Tekeningenlijst

- DO-TEK-100 Bestaande situatie fase 1
- DO-TEK-101 Bestaande situatie fase 2
- DO-TEK-102 Bestaande dwarsprofielen fase 1&2
- DO-TEK-200 Nieuwe situatie fase 1
- DO-TEK-201 Nieuwe situatie fase 2
- DO-TEK-202 Nieuwe dwarsprofielen fase 1&2
- DO-TEK-203 Nieuwe situatie Bocholterweg nr. 75
- DO-TEK-204 Nieuwe situatie Detail aansluiting deel 2.1

Opmerkingen

- maten in millimeters, tenzij anders aangegeven
- hoogtematen in meters t.o.v. N.A.P.
- hoeken in graden
- coördinaten in mm. t.o.v. RD (RD=rijksdriehoekstelsel)
- maatvoering in het werk te controleren

Rev.	Datum	Omschrijving	Getekend

Waterschap Limburg

Planvoorbereiding herinrichting Meilossing fase 3

Nieuwe Situatie

Bovenaanzicht deel 1

Projectnr.: WIL014919	Fase: DEFINITIEF ONTWERP	Getekend: J. Woudsma	
Documenttype: TEK		Gecontroleerd: R. Hoendervoogt	
Status: VOORLOPIG		Vrijgegeven: S. Mulder	
		Schaal: 1:Zie tek	Formaat: A1
		Blad nr.: 4 van 8	Datum: 19-07-2021
		Tekening nr.: DO-TEK-200	Revisie:

wsp
Archimedesweg 5, NL-8912 AK Leeuwarden
+31 88 910 20 00
wsp.com

TEMPLATE: NLCS - PLOTSCHAAL

Bestandsnaam: W:\WLA\WIL014919\DEFINITIEF\DO\WIL014919-DO200.DWG

Plotschaal: 1:1(Pagina Plot=ArchA3) 2021(gebruikersdefinieerbaar (WP))

Datum: ma 19-07-2021 15:17:24

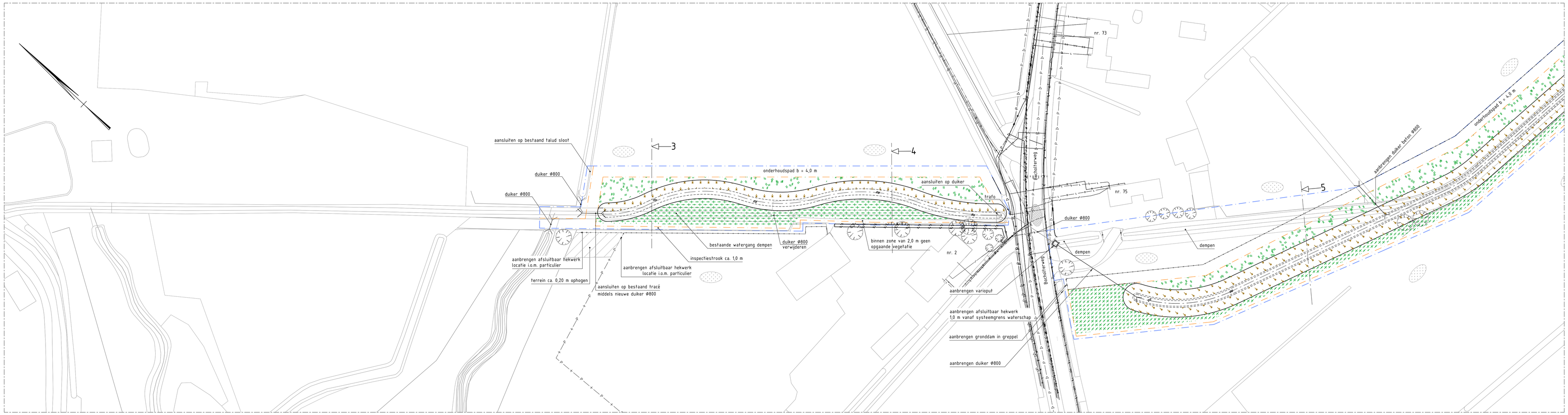

Bovenaanzicht deel 2.1: Bocholterweg - Heltenbosdijk

Schaal 1:500

Bovenaanzicht deel 2.2: Bocholterweg - Heltenbosdijk

Schaal 1:500

Legenda nieuwe situatie

- Bestaande topografie
- Nieuwe systeemgrens/werkgrens
- Grens onderhoudspad/inspectiestrook
- Perceelgrens, natuurmonumenten
- Aanbrengen afrastering, houten palen/gaas afrastering op de werkgrens/systeemgrens
- Afsluitbaar stalen hekwerk, aanbrengen
- Haag, bestaand
- Beschoeiing, bestaand
- Duiker Ø800, aanbrengen
- Duiker, bestaand
- Boom, bestaand/behouden
- Water

Legenda nieuwe situatie

- Begroeiing/gras, bestaand
- Asfalt, bestaand
- Plasdraszone, met ruimte voor moerasvegetatie
- Ruiggras/kruiden, aanbrengen
- Struweel aanplanten & bebossing spontane ontwikkeling

Legenda K&L

- Gas lage druk
- Lage spanning
- Data transport
- Middenspanning
- Waterleiding
- Riolering vrijverval
- Kabelbed

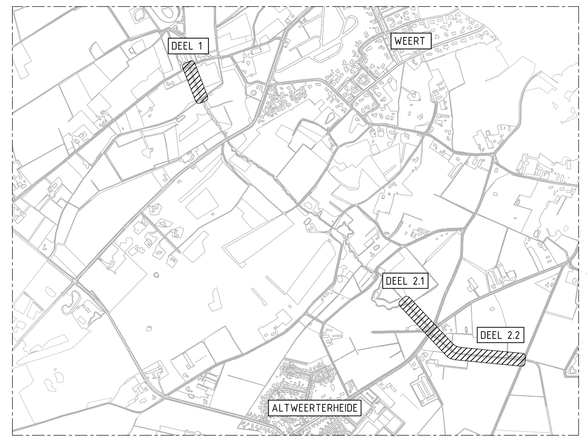

Situatie - Meilossing

Schaal 1:5000

DO - Tekeningenlijst

- DO-TEK-100 Bestaande situatie fase 1
- DO-TEK-101 Bestaande situatie fase 2
- DO-TEK-102 Bestaande dwarsprofielen fase 1&2
- DO-TEK-200 Nieuwe situatie fase 1
- DO-TEK-201 Nieuwe situatie fase 2
- DO-TEK-202 Nieuwe dwarsprofielen fase 1&2
- DO-TEK-203 Nieuwe situatie Bocholterweg nr. 75
- DO-TEK-204 Nieuwe situatie Detail aansluiting deel 2.1

Opmerkingen

- maten in millimeters, tenzij anders aangegeven
- hoogtematen in meters t.o.v. N.A.P.
- hoeken in graden
- coördinaten in mm. t.o.v. RD (RDrijksdriehoeksstelsel)
- maatvoering in het werk te controleren

Rev.	Datum	Omschrijving	Getekend

Waterschap Limburg

Planvoorbereiding herinrichting Meilossing fase 3

Nieuwe Situatie

Bovenaanzicht deel 2

Projectnr.: WL014919	Fase: DEFINITIEF ONTWERP	Getekend: J. Woudsma	
Documenttype: TEK		Gecontroleerd: R. Hoendervoogt	
Status: VOORLOPIG		Vrijgegeven: S. Mulder	

Archimedesweg 5, NL-8912 AK Leeuwarden
+31 88 110 22 00
wsp.com

Schaal:	1:Zie tek	Formaat:	A0
Blad nr.:	5 van 8	Datum:	19-03-2021
Tekening nr.:	DO-TEK-201	Revisie:	

TEMPLATE NLCS - PLOTSCHAAL

10cm 9 8 7 6 5 4 3 2 1 0cm

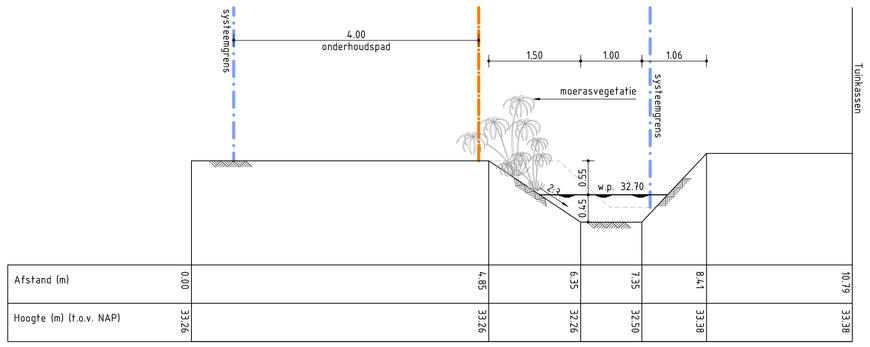

Dwarsprofiel 1, deel 1

Schaal 1:50

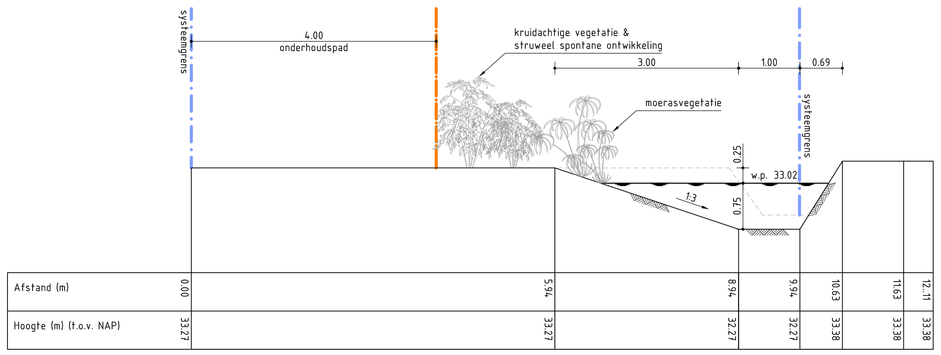

Dwarsprofiel 2, deel 1

Schaal 1:50

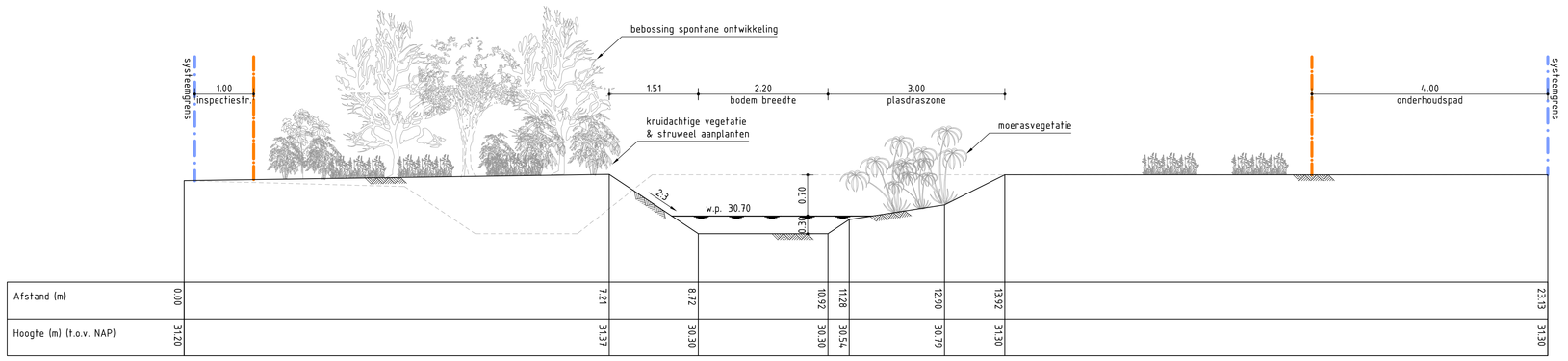

Dwarsprofiel 3, deel 2

Schaal 1:50

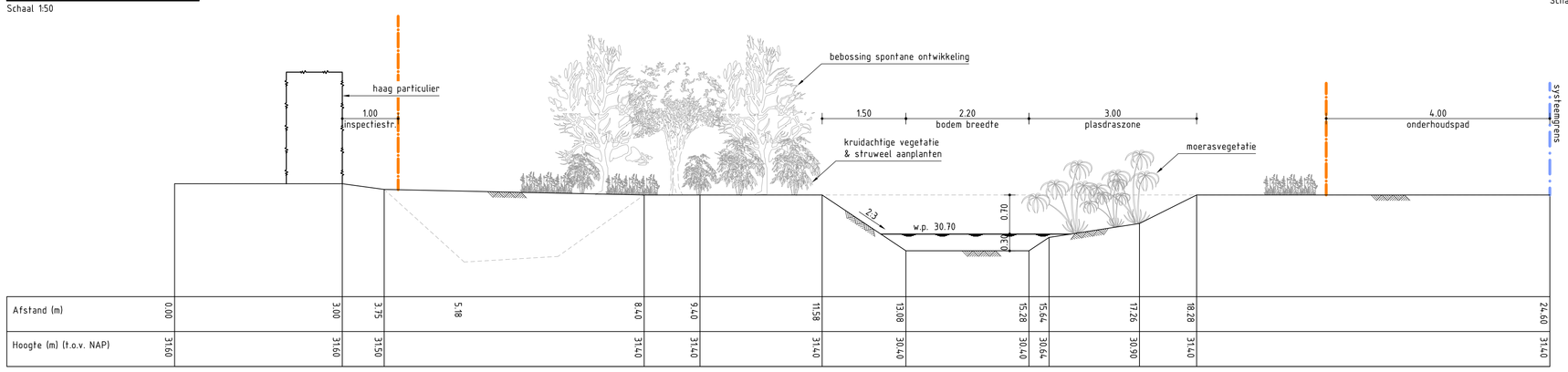

Dwarsprofiel 4, deel 2

Schaal 1:50

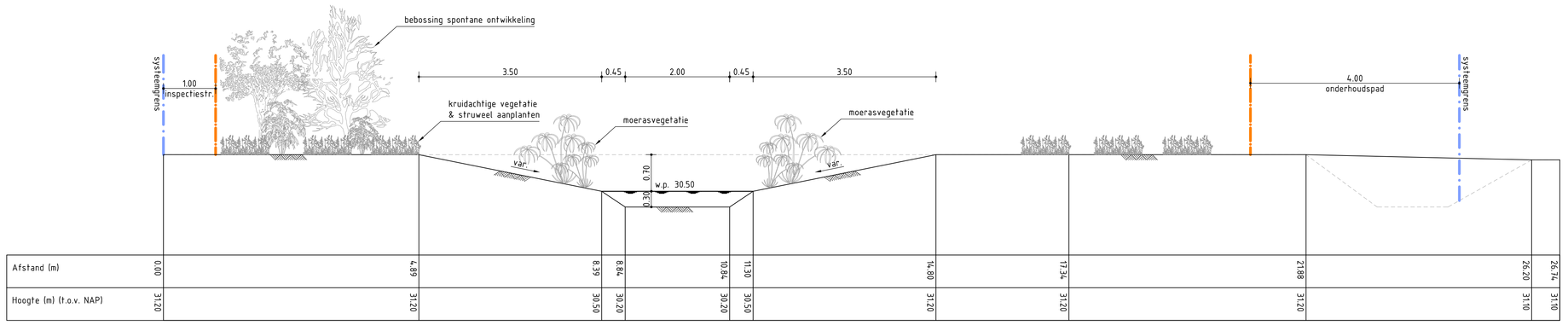

Dwarsprofiel 5, deel 2

Schaal 1:50

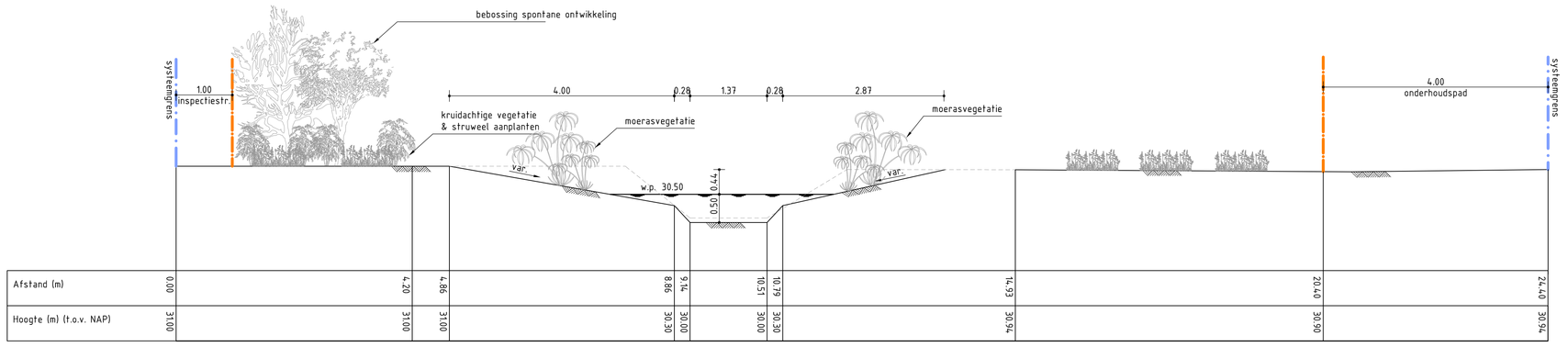

Dwarsprofiel 6, deel 2

Schaal 1:50

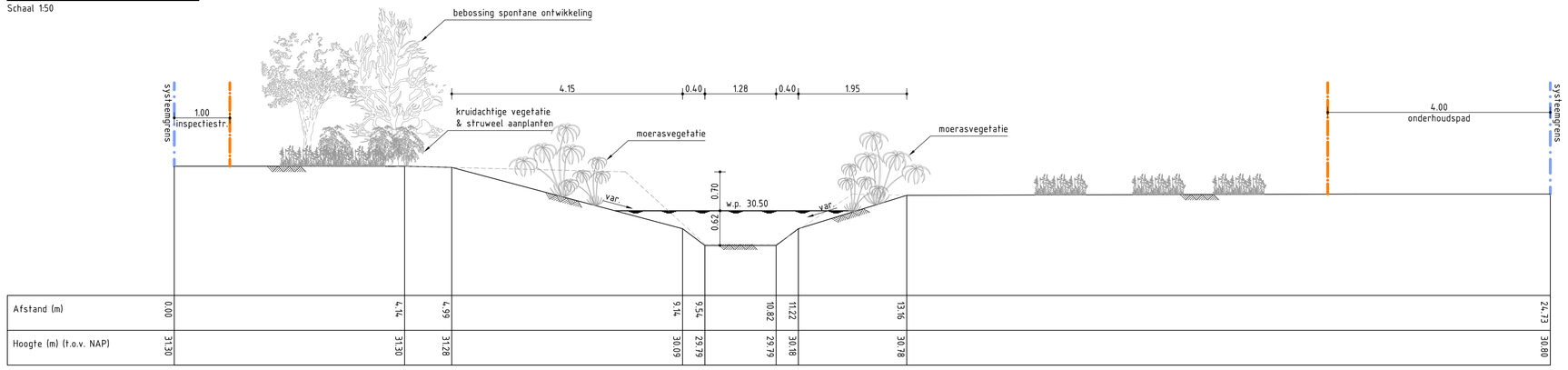

Dwarsprofiel 7, deel 2

Schaal 1:50

verklaring profiel

bestaande dwarsprofiel

nieuw dwarsprofiel

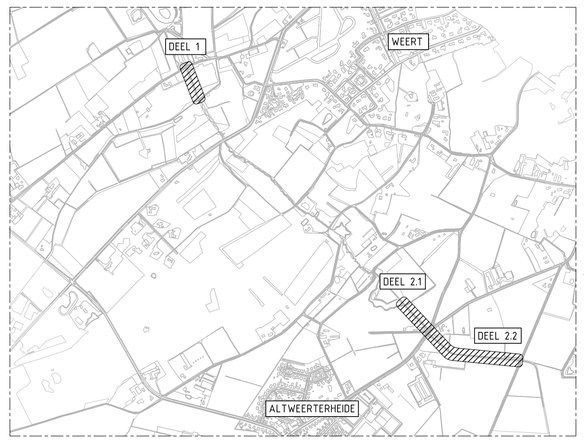

Situatie - Meilossing

Schaal 1:5000

Opmerkingen

- maten in millimeters, tenzij anders aangegeven
- hoogtematen in meters t.o.v. N.A.P.
- hoeken in graden
- coördinaten in mm. t.o.v. RD (RDdriehoekssteiselt)
- maatvoering in het werk te controleren

Rev.	Datum	Omschrijving	Gekeurd

DO - Tekeningenlijst

- DO-TEK-100 Bestaande situatie fase 1
- DO-TEK-101 Bestaande situatie fase 2
- DO-TEK-102 Bestaande dwarsprofielen fase 1&2
- DO-TEK-200 Nieuwe situatie fase 1
- DO-TEK-201 Nieuwe situatie fase 2
- DO-TEK-202 Nieuwe dwarsprofielen fase 1&2
- DO-TEK-203 Nieuwe situatie Bocholterweg nr. 75
- DO-TEK-204 Nieuwe situatie Detail aansluiting deel 2.1

Waterschap Limburg

Planvoorbereiding herinrichting Meilossing fase 3

Nieuwe Situatie

Dwarsprofielen deel 1 & 2

Projectnr.: WL0414519	Fase: DEFINITIEF ONTWERP	Getekend: J. Woudsma	
Documenttype: TEK		Gecontroleerd: R. Hoendervoogt	
Status: VOORLOPIG		Vrijgegeven: S. Mulder	

Archimedesweg 5, NL-8912 AK Leeuwarden
t.31 (0) 58 284 10 00 f.31 (0) 58 284 10 99
www.wsp.com

Schaal:	1:Zie tek	Formaat:	A0
Blad nr.:	6 van 8	Datum:	19-07-2021
Tekening nr.:	DO-TEK-202	Revisie:	

TEMPLATE: NLCS - PLOTSCHAAL

10cm 9 8 7 6 5 4 3 2 1 0cm

© wsp | Parsons Brinckerhoff Nederland B.V.
Plotdatum: 2-9-2021 Plotter: Plotter_Tekening_A0.pltcfg

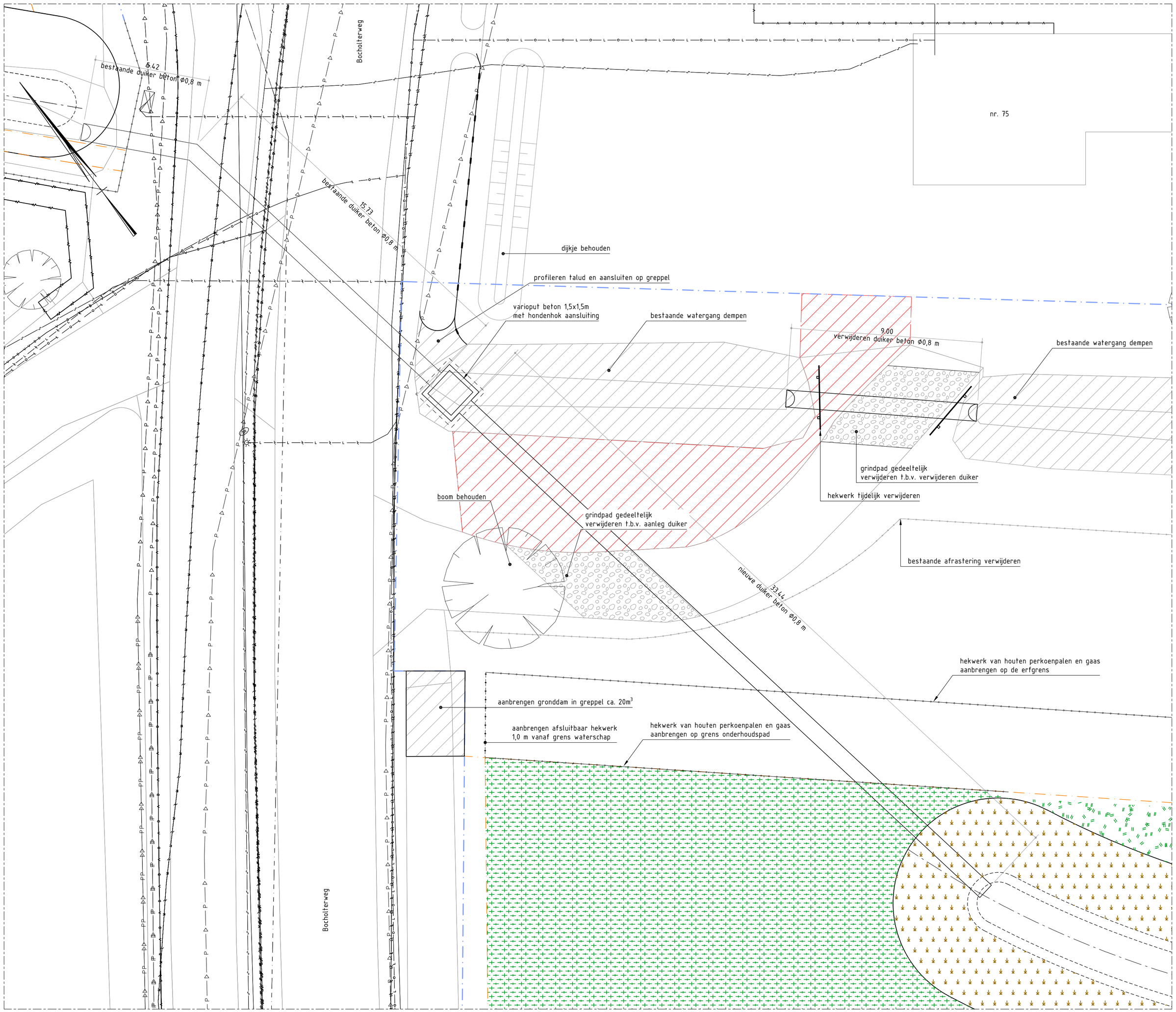

Bovenaanzicht Bocholterweg nr. 75

Schaal 1:100

Legenda nieuwe situatie

- Bestaande topografie
- Nieuwe systeemgrens/werkgrens
- Grens onderhoudspad/inspectiestrook
- Grens bodemverontreiniging
- Haag, bestaand
- Aanbrengen afrastering, houten palen/gaas afrastering op de werkgrens/systeemgrens
- Verwijderen bestaande afrastering
- Boom, bestaand/behouden

Legenda nieuwe situatie

- Grindpad, (deels) verwijderen
- Sloot/greppel, dempen
- Te saneren gebied, diepte 0,5 m (zand klasse NT)
- Plasdraszone, met ruimte voor moerasvegetatie
- Ruiggras/kruiden, aanbrengen
- Struweel aanplanten & bebossing spontane ontwikkeling

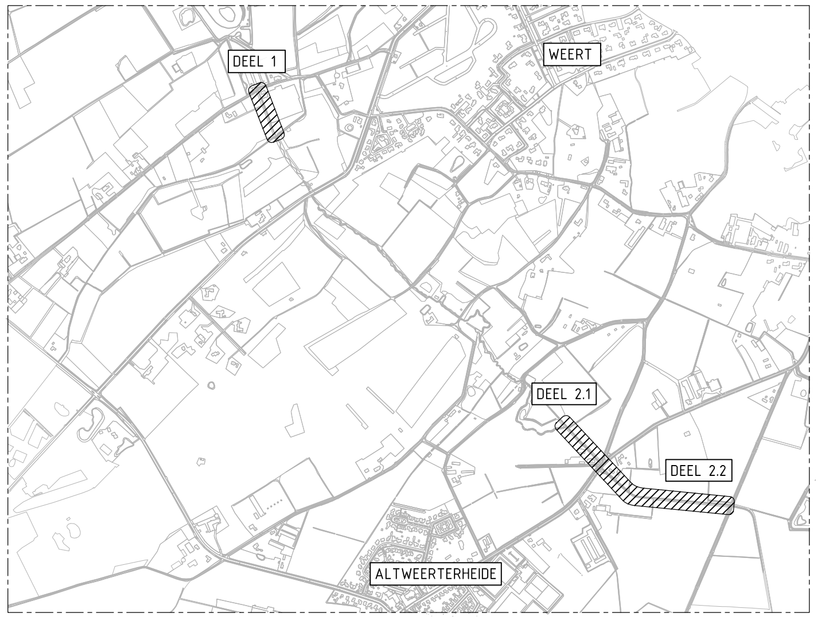

Situatie - Meilossing

Schaal 1:5000

Legenda K&L

- Gas lage druk
- Lage spanning
- Data transport
- Middenspanning
- Waterleiding
- Riolering vrijverval
- Kabelbed

DO - Tekeningenlijst

- DO-TEK-100 Bestaande situatie fase 1
- DO-TEK-101 Bestaande situatie fase 2
- DO-TEK-102 Bestaande dwarsprofielen fase 1&2
- DO-TEK-200 Nieuwe situatie fase 1
- DO-TEK-201 Nieuwe situatie fase 2
- DO-TEK-202 Nieuwe dwarsprofielen fase 1&2
- DO-TEK-203 Nieuwe situatie Bocholterweg nr. 75
- DO-TEK-204 Nieuwe situatie Detail aansluiting deel 2.1

Opmerkingen

- maten in millimeters, tenzij anders aangegeven
- hoogtematen in meters t.o.v. N.A.P.
- hoeken in graden
- coördinaten in mm. t.o.v. RD (RDurijksdriehoekstelsel)
- maatvoering in het werk te controleren

Rev.	Datum	Omschrijving	Getekend

Waterschap Limburg
Planvoorbereiding herinrichting Meilossing fase 3

Nieuwe Situatie

Bocholterweg nr. 75

Projectnr.: WIL014919	Fase: DEFINITIEF ONTWERP	Getekend: J. Woudsma	
Documenttype: TEK		Gecontroleerd: R. Hoendervoogt	
Status: VOORLOPIG		Vrijgegeven: S. Mulder	
		Schaal: 1:Zie tek	Formaat: A1
		Blad nr.: 7 van 8	Datum: 19-07-2021
		Tekening nr.: DO-TEK-203	Revisie:

wsp
Archimedesweg 5, NL-8912 AK Leeuwarden
+31 88 970 20 00
wsp.com

TEMPLATE: NLCS - PLOTSCHAAL

10cm 9 8 7 6 5 4 3 2 1 0cm

Bestandsnaam: P:\WIL014919\TEKENINGEN\DO\DO-TEK-203.DWG

Plotschrift: C:\Program Files\Autodesk\AutoCAD 2021\plotters\Autodesk DWG.pc3

Laatst op: 20-07-2021 15:13:01

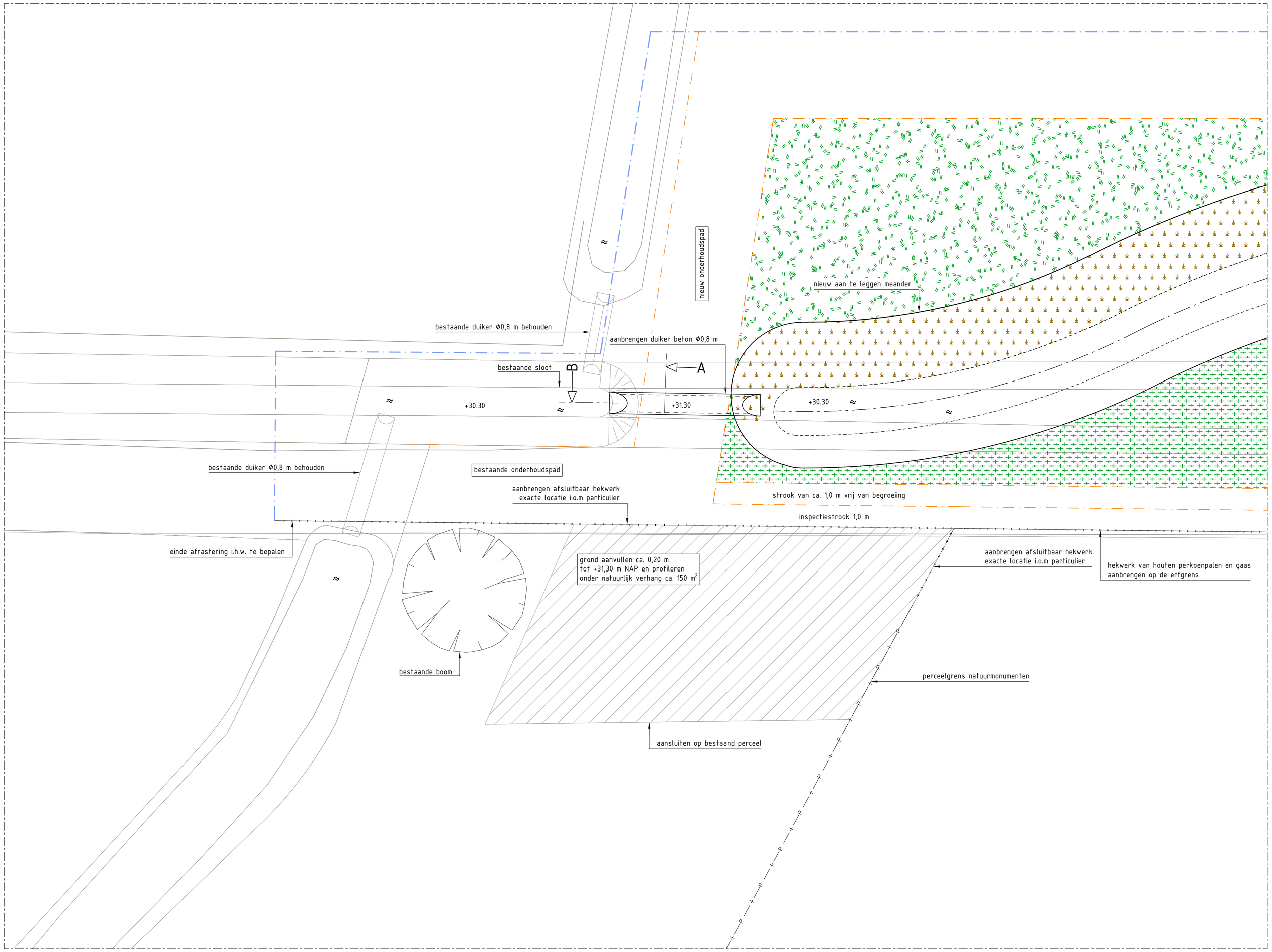

Bovenaanzicht, Detailering deel 2.1

Schaal 1:100

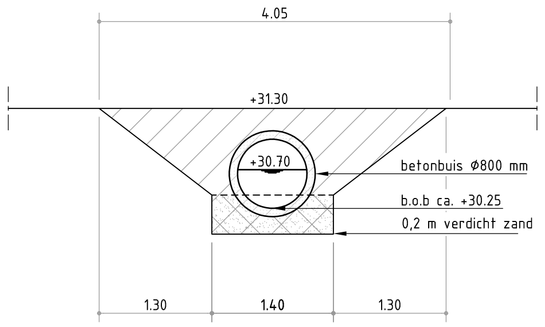

Doorsnede A

Schaal 1:50

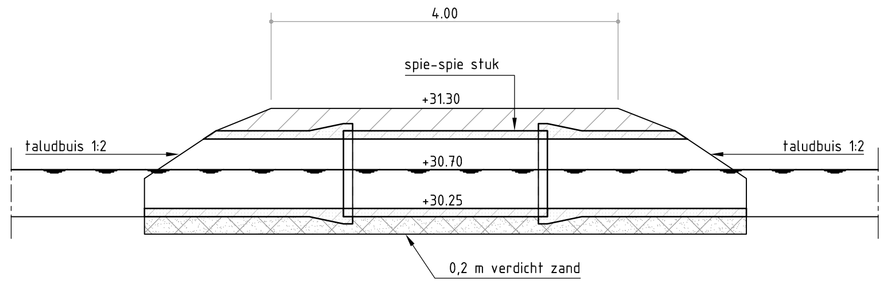

Doorsnede B

Schaal 1:50

DO - Tekeningenlijst

- DO-TEK-100 Bestaande situatie fase 1
- DO-TEK-101 Bestaande situatie fase 2
- DO-TEK-102 Bestaande dwarsprofielen fase 1&2
- DO-TEK-200 Nieuwe situatie fase 1
- DO-TEK-201 Nieuwe situatie fase 2
- DO-TEK-202 Nieuwe dwarsprofielen fase 1&2
- DO-TEK-203 Nieuwe situatie Bocholterweg nr. 75
- DO-TEK-204 Nieuwe situatie Detail aansluiting deel 2.1

Legenda nieuwe situatie

- Bestaande topografie
- Nieuwe systeemgrens/werkgrens
- Grens onderhoudspad/inspectiestrook
- Perceelgrens
- Aanbrengen afrastering, houten palen/gaas afrastering op de werkgrens/systeemgrens
- Boom, bestaand/behouden
- Water

Legenda nieuwe situatie (bovenaanzicht)

- Grond aanvullen en profileren
- Plasdraszone, met ruimte voor moerasvegetatie
- Ruiggras/kruiden, aanbrengen
- Struweel & bebossing spontane ontwikkeling

Legenda nieuwe situatie (doorsneden)

- Grond aanvullen
- Grond aanvullen
- Prefab beton

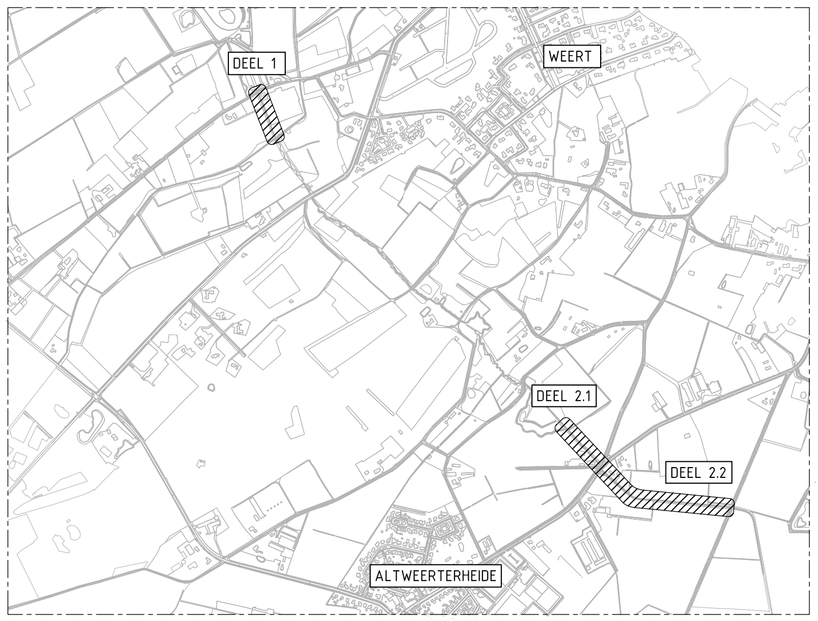

Situatie - Meilossing

Schaal 1:5000

Opmerkingen

- maten in millimeters, tenzij anders aangegeven
- hoogtematen in meters t.o.v. N.A.P.
- hoeken in graden
- coördinaten in mm. t.o.v. RD (RDwrijksdriehoekstelsel)
- maatvoering in het werk te controleren

Rev.	Datum	Omschrijving	Getekend

Waterschap Limburg
Planvoorbereiding herinrichting Meilossing fase 3

Nieuwe Situatie

Detail aansluiting deel 2.1

Projectnr.: WIL014919	Fase: DEFINITIEF ONTWERP	Getekend:	J. Woudsma
Documenttype: TEK		Gecontroleerd:	R. Hoendervoogt
Status: VOORLOPIG		Vrijgegeven:	S. Mulder

wsp
Archimedesweg 5, NL-8912 AK Leeuwarden
+31 88 910 20 00
wsp.com

Schaal:	1:Zie tek		Formaat: A1
Blad nr.:	8 van 8	Datum:	19-07-2021
Tekening nr.:	DO-TEK-204	Revisie:	

TEMPLATE: NLCS - PLOTSCHAAL

Bestandsnaam: N:\WLA\WIL014919\DO\WIL014919-DO.DWG
Plotschaal: 1:1(Engineering Plot.ctb)
Datum laatste opslag: 19-07-2021 15:01:08