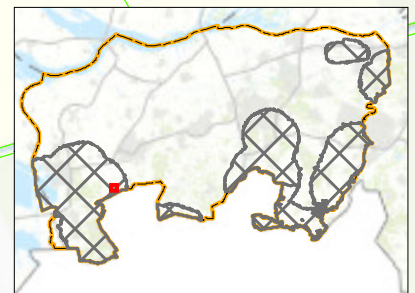
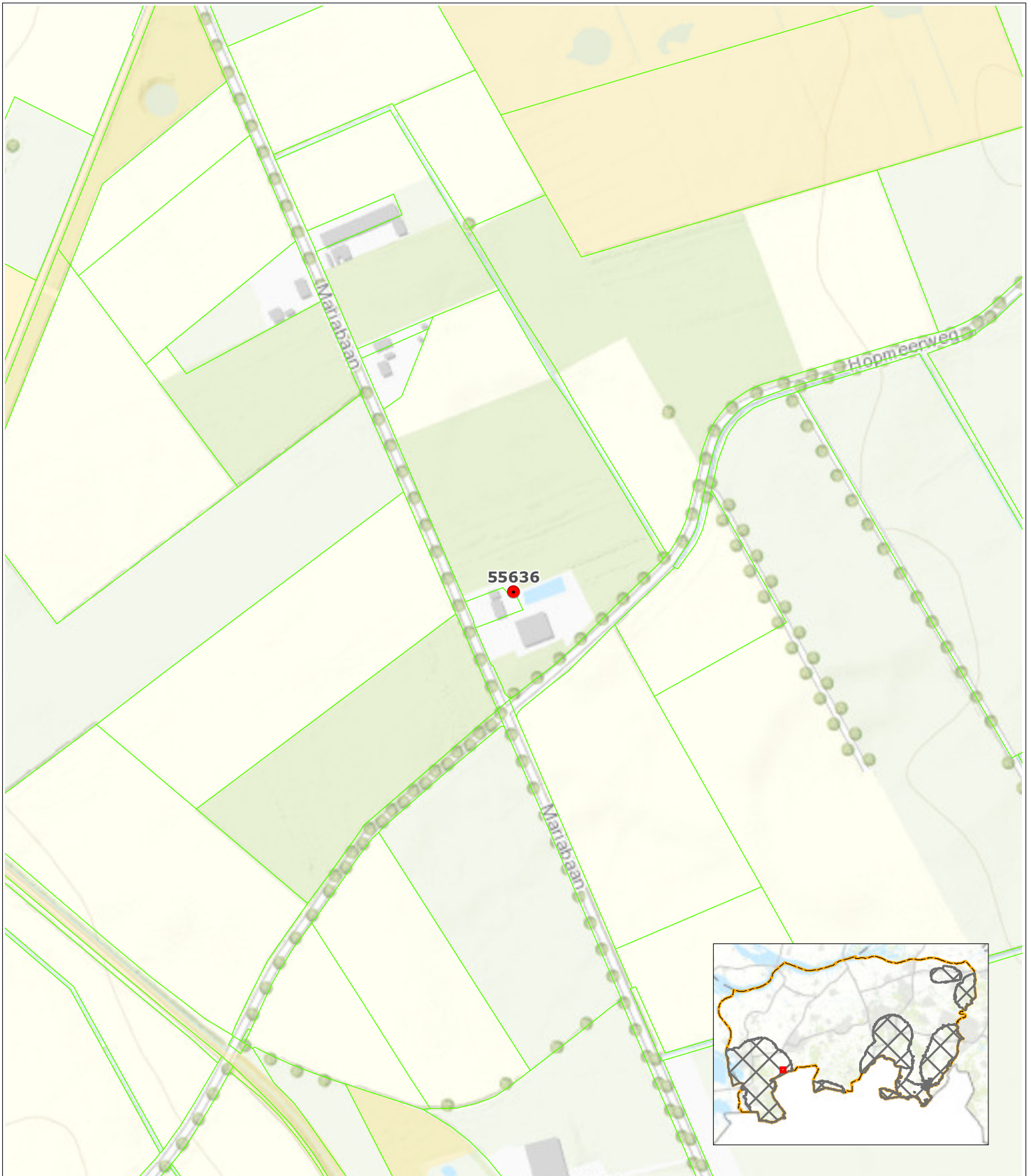








Tekening bij Watervergunning grondwateronttrekking beregening



-  Grondwaterput met putnummer
-  Perceelsgrenzen
-  Beschermd gebied waterhuishouding
-  Beperkt beschermd gebied
-  Attentiegebied
-  Invloedsgebied Natura2000

Kenmerken v/d vergunning:

Registratienummer: 26471

Coördinaten put:

X 88049

Y 387411



Projectomschrijving
Watervergunning grondwater-
onttrekking beregening

Opdrachtgever
Afd. Vergunningen
Opdrachtnemer
Afd. Kennis & Advies
Tekeningnummer

26471 - 55636

Formaat	Schaal	Datum
A4	1:5.000	14-3-2017