

Verkeersbesluit

Stadsbeheer
Bureau Parkeren en Verkeersmanagement



Onderwerp: Tijdelijke verkeersmaatregelen NN Zevenheuvelenloop op zaterdag 20 en zondag 21 november 2021

Kenmerk: D211235146

Nijmegen,
25 oktober 2021

BURGEMEESTER EN WETHOUDERS VAN NIJMEGEN;

Overwegende,

dat op zaterdag 20 en zondag 21 november 2021 in Nijmegen en Groesbeek de NN Zevenheuvelenloop plaatsvindt;

dat naast de traditionele loop op zondag ook op zaterdagavond een wedstrijd zal plaatsvinden over 7 kilometer en een Mini-Zevenheuvelenloop over 400 en 800 meter;

dat tevens een sportexpo zal worden georganiseerd op de van Schaeck Mathonsingel;

dat het parcours van de NN Zevenheuvelenloop via een aantal wegen binnen de gemeente Nijmegen en gemeente Berg den Dal voert;

dat deze wegen als gevolg van de wedstrijd tijdelijk niet door het overige verkeer gebruikt kunnen worden;

dat het om de hardloopwedstrijd op een verkeersveilige wijze plaats te laten vinden het gewenst is om een aantal verkeersmaatregelen te treffen;

dat hiermee wordt beoogd de veiligheid van zowel de deelnemers als de verkeersveiligheid rondom dit evenement en de doorstroming zoveel mogelijk te waarborgen;

dat het parcours op zaterdag binnen de gemeente Nijmegen loopt via de Groesbeekseweg, Sophiaweg, Theresiaweg, Louiseweg, Johannaweg, Kwakkenbergweg, Postweg en Gelderselaan;

dat het parcours op zondag binnen de gemeente Nijmegen ook loopt via de Groesbeekseweg, de Nijmeegse Baan, Derde Baan, Zevenheuvelenweg, Meerwijkselaan, Postweg, Molenbosweg, Oude Kleefsebaan, Kwakkenbergweg, Postweg, Gelderselaan en de Groesbeekseweg;

dat de maatregelen in hoofdzaak bestaan uit het afsluiten van wegen, het instellen van parkeerverboden, laad- en losstroken en het omleiden van verkeer;

dat ook het parkeren in parkeervakken op een aantal plaatsen niet mogelijk zal zijn;

dat op punten waar veel publiek wordt verwacht dranghekken worden geplaatst en er toezicht plaatsvindt;

dat er op toeleidingswegen borden L8 (doodlopende weg) worden geplaatst en er via bebording verkeersomleidingen worden aangegeven;

Verkeersbesluit

Stadsbeheer
Bureau Parkeren en Verkeersmanagement

dat terzake overleg met de verkeersadviseur en tevens de gemachtigde van de korpschef van de politie-eenheid Oost-Nederland heeft plaatsgevonden;

dat het treffen van een verkeersmaatregel een normale maatschappelijke ontwikkeling is waarmee een ieder kan worden geconfronteerd en waarvan de nadelige gevolgen in beginsel voor rekening van betrokkenen behoren te blijven;

dat de bovenvermelde maatregelen worden genomen op basis van artikel 2 van de Wegenverkeerswet 1994 om de veiligheid op de weg te verzekeren en weggebruikers en passagiers te beschermen;

dat gelet op het Mandaatbesluit gemeente Nijmegen (gemeentebld 2020 nr. 75027 d.d. 20-03-2020), voor wat betreft afdeling Stadsbeheer onder volgnr. 62 voor tijdelijke en definitieve verkeersbesluiten op basis van de Wegenverkeerswet 1994 onder voorwaarden mandaat is verleend aan het Afdelingshoofd Stadsbeheer en het Bureauhoofd Dienstverlening (SB60);

gelet op de artikelen 15 en 18 van de Wegenverkeerswet 1994 en de artikelen 12 en 37 van het Besluit Administratieve Bepalingen inzake het Wegverkeer;

besluiten:

I. af te sluiten voor verkeer:

door het plaatsen van borden model C1 van Bijlage 1 van het Reglement Verkeersregels en Verkeerstekens 1990 en draai- en spijlhekken, een geslotenverklaring in te stellen voor voertuigen, ruiters en geleiders van rij- of trekdiere of vee op de onderstaande wegen dan wel weggedeeltes, zoveel eerder of later indien nodig:

donderdag 18 november 2021:

- a. van Schaeck Mathonsingel richting Keizer Karelplein van 07.00 uur tot 18.00 uur of zoveel korter of langer indien noodzakelijk;

Vrijdag 19 november 2021:

- a. van Schaeck Mathonsingel richting Keizer Karelplein van 07.00 uur tot 18.00 uur of zoveel korter of langer indien noodzakelijk;

op zaterdag 20 november 2021 tot 23.59 uur of zoveel korter of langer indien noodzakelijk:

- a. Groesbeekseweg (tussen St. Annastraat en Heyendaalseweg/Coehoornstraat);
- b. Fort Kijk in de Potstraat;
- c. Sumatrastraat;
- d. Sumatraplein vanaf de aansluiting met de Sumatrastraat, van Slichtenhorststraat, Celebesstraat, Borneostraat, Medanstraat;
- e. Delistraat (vanaf Groesbeekseweg tot de Medanstraat);
- f. Borneostraat;
- g. Medanstraat;
- h. Prins Bernhardstraat / Coehoornstraat;
- i. Heyendaalseweg vanaf Archipelstraat
- j. kruispunt Groesbeekseweg/Heyendaalseweg/Coehoornstraat;
- k. kruispunt Groesbeekseweg/Archipelstraat;
- l. Groesbeekseweg vanaf kruising Heyendaalseweg/Coehoornstraat tot en met Sophiaweg;
- m. Groesbeekseweg van Gelderselaan tot rotonde Sionshof;
- n. Sophiaweg;
- o. Louiseweg;
- p. Luciaweg;
- q. Johannaweg;

Verkeersbesluit

Stadsbeheer
Bureau Parkeren en Verkeersmanagement

- r. Kwakkenbergweg vanaf Johannaweg;
- s. Postweg vanaf Kwakkenbergweg tot en met Gelderselaan;
- t. Gelderselaan;

op zondag 21 november 2021 tot 23.59 uur of zoveel korter of langer indien noodzakelijk:

- a. van Schaeck Mathonsingel richting Stationsplein vanaf de inrit naar de Keizer Karelgarage
- b. Oranjesingel (ventweg) vanaf p-plaats "De vereening"
- c. Delistraat vanaf de kruising met de Medanstraat tot de kruising met de Groesbeekseweg
- d. Medanstraat en Delistraat vanaf de kruising met de Medanstraat tot de kruising met de Groesbeekseweg;
- e. Madoerastraat;
- f. Sumatraplein;
- g. Borneostraat vanaf de Madoerastraat, Palembangstraat, Molukkenstraat
- h. Celebesstraat
- i. van Slichtenhorststraat vanaf het Sumatraplein tot en met de kruising met de Fransestraat, Celebesstraat en Timorstraat;
- j. Fransestraat, tussen van Slichtenhorststraat en Javastraat;
- k. Timostraat;
- l. kruispunt Groesbeekseweg/Heyendaalseweg/Coehoornstraat;
- m. Groesbeekseweg vanaf Heyendaalseweg/Coehoornstraat tot postweg;
- n. Groesbeekseweg vanaf Postweg tot en met Sionsweg / Meerwijkselaan;
- o. Groesbeekseweg tot en met Postweg;
- p. Kwakkenbergweg vanaf Berg en Dalseweg/Oude Kleefsebaan tot Postweg;
- q. Heyendaalseweg tussen Groesbeekseweg en Archipelstraat;
- r. Groesbeekseweg van Gelderselaan tot rotonde Sionshof;
- s. Postweg van Kwakkenbergweg tot en met Gelderselaan;
- t. Gelderselaan;

op maandag 22 november 2021 van 07.00 uur tot 18.00 uur of zoveel korter of langer indien noodzakelijk:

- a. van Schaeck Mathonsingel richting Keizer Karelplein

II. een parkeerverbod in te stellen:

door het plaatsen van borden model E1 (bij parkeervakken bord E4 met onderborden) van Bijlage 1 van het Reglement Verkeersregels en Verkeerstekens 1990 een parkeerverbod in te stellen:

op woensdag 17 november 2021 tot en met maandag 22 november 2021 of zoveel korter of langer indien noodzakelijk:

- a. van Slichtenhorststraat vanaf nr. 77 tot 81;
- b. Sumatrastraat vanaf nr. 1 tot 5.

op vrijdag 19 november 2021 of zoveel korter of langer indien noodzakelijk:

- a. Sumatrastraat vanaf nr. 2 tot 6.
- b. Fort Kijk in de Potstraat van Groesbeekseweg tot Fagelstraat/Johannes Vijghstraat (oneven zijde)

op zaterdag 20 tot maandag 22 november 2021 of zoveel korter of langer indien noodzakelijk:

- a. Groesbeekseweg vanaf Sint Annastraat tot Heyendaalseweg/Coehoornstraat;
- b. Delistraat vanaf Medanstraat;
- c. Fort Kijk in de Potstraat van Groesbeekseweg tot Fagelstraat/Johannes Vijghstraat (oneven zijde)
- d. Sumatraplein.

Verkeersbesluit

Stadsbeheer
Bureau Parkeren en Verkeersmanagement

Op zondag 21 november 2021 of zoveel korter of langer indien noodzakelijk:

- a. Fort Kijk in de Potstraat van Groesbeekseweg tot Fagelstraat/Johannes Vijghstraat
- b. Medanstraat
- c. Gelderselaan

III. op woensdag 17 november tot en met maandag 22 november 2021 een laad en losplaats in te stellen:


door het plaatsen van borden model E7 van Bijlage 1 van het Reglement Verkeersregels en Verkeerstekens 1990:

- a. van Slichtenhorststraat nr. 77-81;
- b. Sumatrastraat vanaf nr. 1 tot 5.

Namens burgemeester en wethouders van Gemeente Nijmegen,

Afdeling Stadsbeheer, Bureauhoofd Dienstverlening,

Carline Westen



Bezwaar en Beroep

Dit besluit ligt gedurende zes weken na heden voor eenieder ter inzage bij de Informatiebalie in de Stadswinkel, Mariënborg 75 Nijmegen (maandag t/m vrijdag van 09.00-17.00 uur en op donderdag van 09.00-20.00 uur).

Gedurende deze termijn kan op grond van de Algemene wet bestuursrecht door belanghebbenden tegen dit besluit een bezwaarschrift worden ingediend bij Burgemeester en Wethouders van Nijmegen, postbus 9105, 6500 HG Nijmegen.

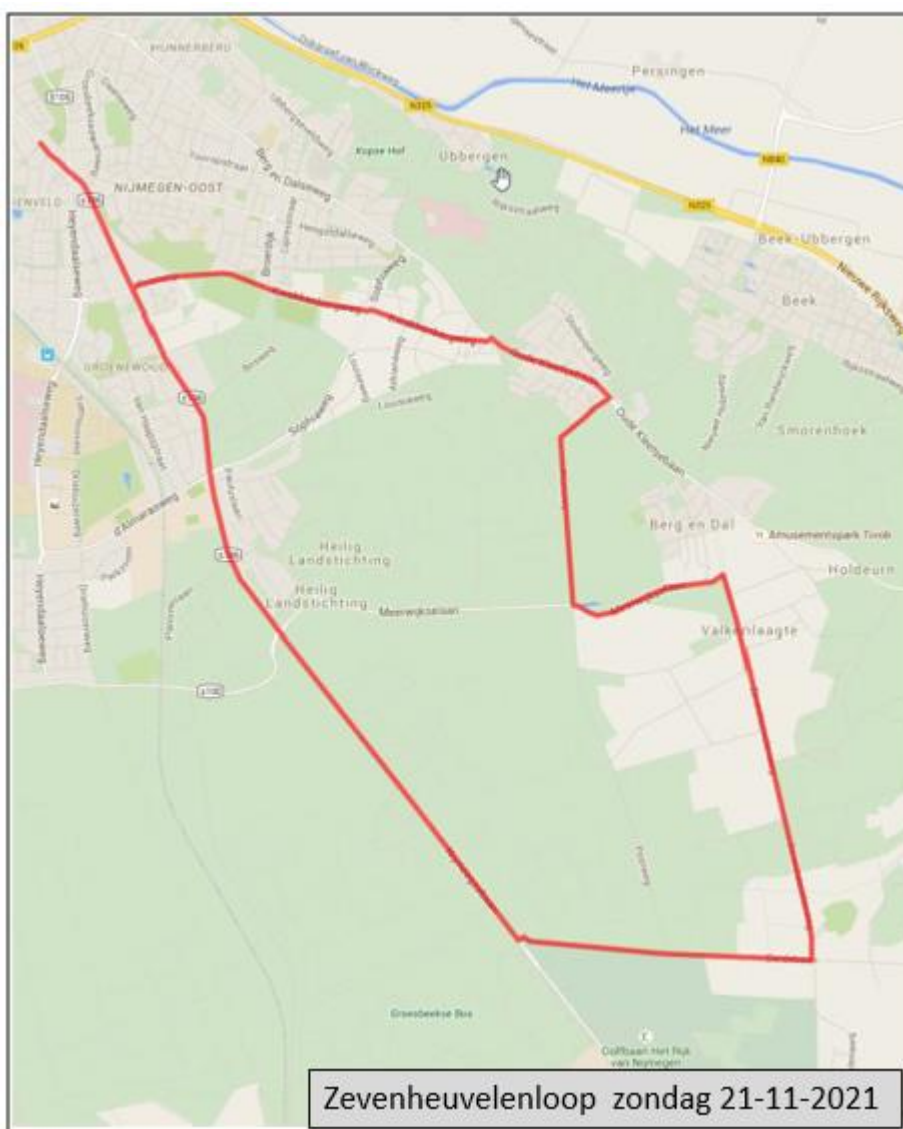
Het is mogelijk om uw bezwaarschrift digitaal in te dienen via een webformulier in de digitale balie van de gemeente Nijmegen (www.nijmegen.nl). Voor het indienen van een digitaal bezwaarschrift dient u in het bezit te zijn van een DigiD.

Het indienen van een bezwaarschrift schorst de werking van dit besluit niet. Degenen die een bezwaarschrift hebben ingediend kunnen, indien er sprake is van spoedeisend belang, tevens op grond van artikel 8:81 van de Algemene wet bestuursrecht, bij de president van de Arrondissementsrechtbank Arnhem, sector bestuursrecht, Postbus 9030, 6800 EM Arnhem vragen een voorlopige voorziening te treffen. Voor het behandelen van een dergelijk verzoek wordt griffierecht geheven.

Verkeersbesluit

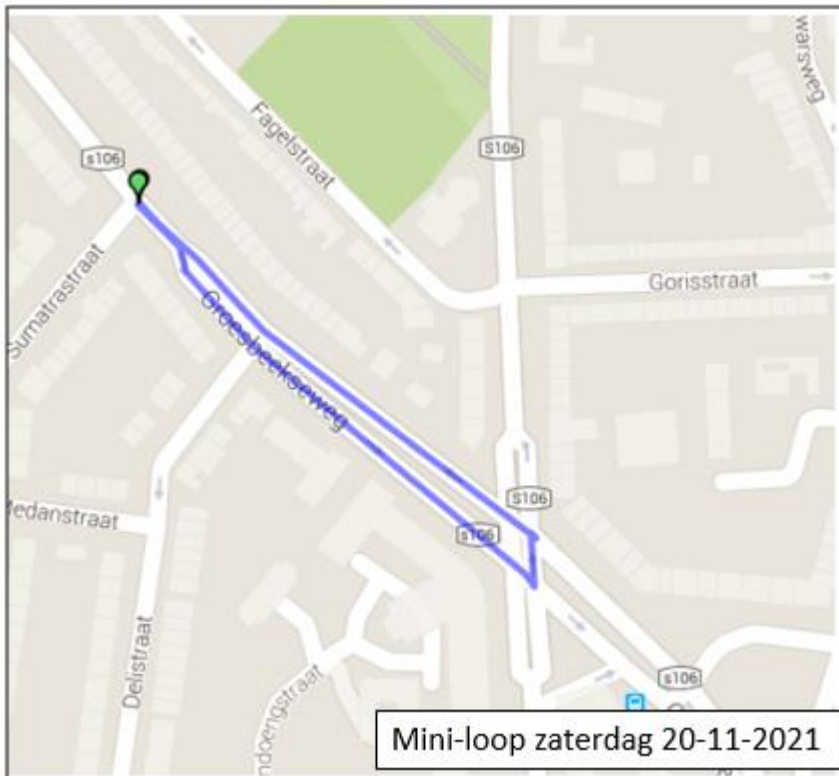
Stadsbeheer
Bureau Parkeren en Verkeersmanagement

Parcours:



Verkeersbesluit

Stadsbeheer
Bureau Parkeren en Verkeersmanagement



Verkeersbesluit

Stadsbeheer
Bureau Parkeren en Verkeersmanagement



Onderwerp
Advies op (concept)
Verkeersbesluit

Burgemeester en Wethouders van de Gemeente
Nijmegen

T.a.v. Dhr M van Nieuwenhuizen

Organisatieonderdeel
Oost-Nederland
DRQS-Infrastructuur-Verkeer
Verkeersadvisering

Ter advisering heb ik, gelet op artikel 24 van het Besluit Administratieve Bepalingen inzake het Wegverkeer (BABW), daartoe gemachtigd namens de korpschef, een concept verkeersbesluit ontvangen betreffende voorgenoemde verkeersmaatregelen.

Behandeld door
M. van Mourik

Het voornemen betreft:

Functie
Verkeersadviseur

Af te sluiten voor verkeer:

Telefoon
0900-8844

door het plaatsen van borden model C1 van Bijlage 1 van het Reglement Verkeersregels en Verkeerstekens 1990 en draai- en spijlhekken, een geslotenverklaring in te stellen voor voertuigen, ruiters en geleiders van rij- of trekdieren of vee op de onderstaande wegen dan wel weggedeeltes, zoveel eerder of later indien nodig:

E-mail
Marcel.van.mourik@politie.nl

donderdag 18 november 2021:

Ons kenmerk

a. van Schaeck Mathonsingel richting Keizer Karelplein van 07.00 uur tot 18.00 uur of zoveel korter of langer indien noodzakelijk;

Uw kenmerk

Vrijdag 19 november 2021:

In afschrift aan

a. van Schaeck Mathonsingel richting Keizer Karelplein van 07.00 uur tot 18.00 uur of zoveel korter of langer indien noodzakelijk;

Datum
27 oktober 2021

op zaterdag 20 november 2021 tot 23.59 uur of zoveel korter of langer indien noodzakelijk:

Bijlage(n)
Concept Verkeersbesluit
Zevenheuvelenloop

- a. Groesbeekseweg (tussen St. Annastraat en Heyendaalseweg/Coehoomstraat);
- b. Fort Kijk in de Potstraat;
- c. Sumatrastraat;
- d. Sumatraplein vanaf de aansluiting met de Sumatrastraat, van Slichtenhorststraat, Celebesstraat, Borneostraat, Medanstraat;
- e. Delistraat (vanaf Groesbeekseweg tot de Medanstraat);
- f. Borneostraat;
- g. Medanstraat;
- h. Prins Bernhardstraat / Coehoomstraat;
- i. Heyendaalseweg vanaf Archipelstraat
- j. kruispunt Groesbeekseweg/Heyendaalseweg/Coehoomstraat;
- k. kruispunt Groesbeekseweg/Archipelstraat;
- l. Groesbeekseweg vanaf kruising Heyendaalseweg/Coehoomstraat tot en met Sophiaweg;
- m. Groesbeekseweg van Gelderselaan tot rotonde Sionshof;
- n. Sophiaweg;
- o. Louiseweg;
- p. Luciaweg;
- q. Johannaweg;
- r. Kwakkenbergweg vanaf Johannaweg;
- s. Postweg vanaf Kwakkenbergweg tot en met Gelderselaan;
- t. Gelderselaan;

Pagina
8

« waakzaam en dienstbaar »

Verkeersbesluit

Stadsbeheer
Bureau Parkeren en Verkeersmanagement

op zondag 21 november 2021 tot 23.59 uur of zoveel korter of langer indien noodzakelijk:

- a. van Schaeck Mathonsingel richting Stationsplein vanaf de inrit naar de Keizer Karelgarage
- b. Oranjesingel (ventweg) vanaf p-plaats "De vereening"
- c. Delistraat vanaf de kruising met de Medanstraat tot de kruising met de Groesbeekseweg
- d. Medanstraat en Delistraat vanaf de kruising met de Medanstraat tot de kruising met de Groesbeekseweg;
- e. Madoerastraat;
- f. Sumatraplein;
- g. Borneostraat vanaf de Madoerastraat, Palembangstraat, Molukkenstraat
- h. Celebesstraat
- i. van Slichtenhorststraat vanaf het Sumatraplein tot en met de kruising met de Fransestraat, Celebesstraat en Timorstraat;
- j. Fransestraat, tussen van Slichtenhorststraat en Javastraat;
- k. Timostraat;
- l. kruispunt Groesbeekseweg/Heyendaalseweg/Coehoomstraat;
- m. Groesbeekseweg vanaf Heyendaalseweg/Coehoomstraat tot postweg;
- n. Groesbeekseweg vanaf Postweg tot en met Sionsweg / Meerwijkselaan;
- o. Groesbeekseweg tot en met Postweg;
- p. Kwakkenbergweg vanaf Berg en Dalseweg/Oude Kleefsebaan tot Postweg;
- q. Heyendaalseweg tussen Groesbeekseweg en Archipelstraat;
- r. Groesbeekseweg van Gelderselaan tot rotonde Sionshof;
- s. Postweg van Kwakkenbergweg tot en met Gelderselaan;
- t. Gelderselaan;

op maandag 22 november 2021 van 07.00 uur tot 18.00 uur of zoveel korter of langer indien noodzakelijk:

- a. van Schaeck Mathonsingel richting Keizer Karelplein

II. een parkeerverbod in te stellen:

door het plaatsen van borden model E1 (bij parkeervakken bord E4 met onderborden) van Bijlage 1 van het Reglement Verkeersregels en Verkeerstekens 1990 een parkeerverbod in te stellen:

op woensdag 17 november 2021 tot en met maandag 22 november 2021 of zoveel korter of langer indien noodzakelijk:

- a. van Slichtenhorststraat vanaf nr. 77 tot 81;
- b. Sumatrastraat vanaf nr. 1 tot 5.

op vrijdag 19 november 2021 of zoveel korter of langer indien noodzakelijk:

- a. Sumatrastraat vanaf nr. 2 tot 6.
- b. ort Kijk in de Potstraat van Groesbeekseweg tot Fagelstraat/Johannes Vijghstraat (oneven zijde)

op zaterdag 20 tot maandag 22 november 2021 of zoveel korter of langer indien noodzakelijk:

- a. Groesbeekseweg vanaf Sint Annastraat tot Heyendaalseweg/Coehoomstraat;
- b. Delistraat vanaf Medanstraat;
- c. Fort Kijk in de Potstraat van Groesbeekseweg tot Fagelstraat/Johannes Vijghstraat (oneven zijde)
- d. Sumatraplein.

Op zondag 21 november 2021 of zoveel korter of langer indien noodzakelijk:

- a. Fort Kijk in de Potstraat van Groesbeekseweg tot Fagelstraat/Johannes Vijghstraat
- b. Medanstraat
- c. Gelderselaan

III. op woensdag 17 november tot en met maandag 22 november 2021 een laad en losplaats in te stellen:

door het plaatsen van borden model E7 van Bijlage 1 van het Reglement Verkeersregels en

Verkeersbesluit

Stadsbeheer
Bureau Parkeren en Verkeersmanagement

Verkeerstekens 1990 een laad en losplaats in te stellen:
a. van Slichtenhorststraat nr. 77-81;
b. Sumatrastraat vanaf nr. 1 tot 5.

Indien voornoemde maatregelen worden uitgevoerd op de in het (U)BABW voorgeschreven wijze, daarbij de omschrijving en motivatie van het concept verkeersbesluit in ogenschouw nemende, zijn er voor de politie geen bezwaren in verband met de juridische handhaafbaarheid.
De politie gaat alsdan akkoord met het voorgenomen verkeersbesluit.
Ik verzoek u de uitkomst van het politieadvies in het verkeersbesluit op te nemen.

Namens de korpschef,

Inspecteur van politie,
M. van Mourik

Verkeersadviseur

