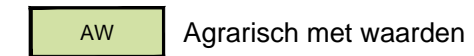


LEGENDA



bestemmingen

Enkelbestemmingen



Agrarisch met waarden



Wonen

Dubbelbestemmingen



Waarde - Archeologie 2

Gebiedsaanduidingen



overige zone - kampen



overige zone - velden

Bouwvlakken



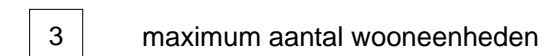
bouwvlak

Bouwaanduidingen

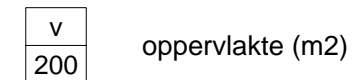


karakteristiek

Maatvoeringen



maximum aantal wooneenheden



oppervlakte (m2)

verklaring



Ondergrond

bestemmingsplan "Crommentuijnstraat 38 Meterik" Gemeente Horst aan de Maas

idn: NL.IMRO.1507.MTCROMMENTUIJN38-BPV1

datum: 26-01-2021

schaal: 1:1000

kaartblad: 1 van 1

formaat: A3

status: vastgesteld