Erfgoed in de gemeente West Betuwe
Bodemkundige landschappenkaart

RAAP-rapport 4150, kaartbijlage 1, schaal 1:25.000

legenda

- archeologische vindplaatsen
- vindplaatsen uit historische bron
- kadastraal
- steenbrink
- gracht
- gracht
- artificiële
- dijken
- rivierkortting, vlak
- dijk, kade
- wal

terreinen van archeologische waarde

- Verhoogde hardpalaeo
- Archeologische rijksmonumenten
- Terreinen van archeologische waarde
- Oude woerd- en woongronden

Geomorfogenese

- overstuggronden
- rivierenlandoken
- Elst - rivierduin in diepe ondergrond
- Fs - fossiele rivierbedding
- Fsk - overr.opduinm.afzettingen nobij systeem
- Fo - overwaal
- Fc - crevasse
- Fs2 - fossiele rivierbedding, relatief diep
- Foks - overr.op.kompzettingen.op dieper gelegen systeem
- Fk - rivierkom
- Fkz2 - rivierkom met diepgelegen overafzettingen nobij systeem
- Fkv - venige rivierkom
- Fokz1
- Fokz2
- Fs1U - Waalbedding over oudere bedding
- Fs1J - Waalbedding in uiterwaard
- WFsk - overr.op.kompzettingen nobij systeem (Waal-uiterwaard)
- WFs - Waalbedding in uiterwaard
- WFsc - Waalbedding over oudere bedding

Overig

- waterportion
- gemeentegrens West Betuwe

Tiel
Kerkdriel
Zoelen
Est
Wadenoijen
Rumpt
Varik
Heukelum
Hellouw
Kesteren
Ochten
Dodewaard
Opheusden
Zetten
Randwijk
Doorwerth
Driebergen-Rijsenburg
Leersum
Amerongen
Overberg
Wijk bij Duurstede
Langbroek
Rhenen
Elst
Lienden
Echteld
Culemborg
Houten
Vianen
Nieuwegein
Utrecht
Bunnik
Werkhoven
Bilthoven
Zeist
Driebergen
Maarn
Maarsbergen
Leusden
Woudenberg
Scherpenzeel
Barneveld
Ede
Wageningen
Renkum
Arnhem
Oosterbeek
Velp
Rozendaal
Rheden
Duiven
Westervoort
Zevenaar
Huissen
Bemmel
Lobith
Tolkamer
Montferland
Didam
Groessen
Angerlo
Doesburg
Gendringen
Silvolde
Terborg
Ulft
Gaanderen
Rijnwaarden
Doetinchem
Wehl
Vorden
Hengelo
Zelhem
Steenderen
Warnsveld
Eefde
Baak
Brummen
Voorst
Empe
Epe
Vaassen
Apeldoorn
Twello
Wilp
Deventer
Bathmen
Diepenveen
Colmschate
Lettele
Wijhe
Olst
Wesepe
Welsum
Heeten
Raalte
Nijverdal
Hellendoorn
Rijssen
Holten
Goor
Diepenheim
Delden
Hengevelde
Almelo
Borne
Hertme
Hengelo
Enschede
Haaksbergen
Boekelo
Usselo
Oldenzaal
Losser
Glanerbrug
Denekamp
Ootmarsum
Weerselo
Tubbergen
Vriezenveen
Almelo
Nordhorn
Bad Bentheim
Schüttorf
Emlichheim
Neuenhaus
Uelsen
Gildehaus
Bad Bentheim
Rheine
Ibbenbüren
Mettingen
Recke
Hopsten
Lengerich
Tecklenburg
Westerkappeln
Osnabrück
Melle
Bad Iburg
Georgsmarienhütte
Hasbergen
Bramsche
Quakenbrück
Fürstenau
Bersenbrück
Ankum
Bad Essen
Lotte
Wallenhorst
Hilter am Teutoburger Wald
Dissen am Teutoburger Wald
Bad Rothenfelde
Melle
Bad Iburg
Georgsmarienhütte
Hasbergen
Bramsche
Quakenbrück
Fürstenau
Bersenbrück
Ankum
Bad Essen
Lotte
Wallenhorst
Hilter am Teutoburger Wald
Dissen am Teutoburger Wald
Bad Rothenfelde

N

0 500 750 1000 m

RAAP

Erfgoed in de gemeente West Betuwe
Archeologische vindplaatsen- en verwachtingenkaart

RAAP-rapport 4150, kaartbijlage 2, blad noordoost, schaal 1:10.000

legenda

VINDPLAATSEN

Archeologie

Complexgroep
- Huisplaats
- Hutsleg
- Nederzettingsresten
- Nederzettingsresten en begraving
- Stad
- Dijk
- Brug, stuw of duiker
- Begraving
- Kapel
- Kerk, ex/of kerkhof
- Klooster(complex)
- Versterkt huis/gebouw
- Versterking
- Kasteel
- Gracht
- Galgplaats
- Fort
- Kazemat
- Graepschuitplaats
- Molen
- Landkruis
- Eendenkooi
- Infrastructuur
- Industriehijverheid
- Steen-(cementbakkerij)
- Opslant
- Depot
- Bijkorkdd
- Losse vondsten
- Vuurstrenenvijplaats
- onbekend

Ensteberring
- Laat Neolithicum
- Bronstijd
- IJzertijd
- Romeinse tijd
- Vroege Middeleeuwen
- Late Middeleeuwen
- Nieuwe tijd
- onbekend

Historische bron

Industriële objecten
- kroenenden
- molen
- steenoven

Industrie en winningslocaties
- steenbakkerij
- winningslocatie

Kastelleterreinen en Buitenplaatsen
- kastelleterrein
- buitenplaats

Kerkhoven en begraafplaatsen
- kerkhof, verdwenen

Militaire objecten
- bastion
- batterij
- brug
- fort
- graspiscohuilplaats
- houten gebouw
- kasteel
- kazemat G
- redoute
- schijnbrug
- sluis/duiker

Militaire structuren
- begraaf
- gracht
- inundatievijk
- inundatievijk

Terreinen van militaire betekenis
- gracht
- fort
- schans
- zone met kans op militaire resten

Erfscheiden
- erf
- kerkvijk
- gracht
- dmp. sts. lint
- dijken
- wrf
- kerkvijk
- hen

Waterstaatkundige objecten
- brug
- poldermolen
- sluis
- stuw
- gemaal
- dijk, kade, zijdeende, zomerdijk
- wiel

TERREINEN VAN ARCHEOLOGISCHE WAARDE
- Archeologische rijksmonumenten
- Terreinen van archeologische waarde
- Gemeentelijk monumenten
- BATO-terreinen
- Verhoogde hoogtekaarten
- Oude woest- en woongronden

VERWACHTINGSZONES
- overstuggronden
- rivierenlandgebied met specifieke verwachting
- hoge verwachte dichtheid, relatief zondig
- hoge verwachte dichtheid, relatief diep
- middelhoge verwachte dichtheid
- lage verwachte dichtheid, diepgelegen stroomgordel
- lage verwachte dichtheid

OVERIG
- waterpartijen
- verstoorde bodems (indicatief)
- gemeentegrens West Betuwe
- aandachtszone 200 m

Culemborg
Geldermalsen
Neerijnen
Maurik
Ochten
Kesteren
Erichem
Opheusden
Zetten
Andelst
Arnhem
Oosterbeek
Wageningen
Ede
Rhenen
Veenendaal
Renkum
Heelsum
Doorwerth
Driebergen-Rijsenburg
Maarsbergen
Leersum
Amerongen
Overberg
Elst
Rijswijk
Bemmel
Lobith
Tolkamer
Didam
Zevenaar
Duiven
Westervoort
Arnhem
Oosterbeek
Wageningen
Ede
Rhenen
Veenendaal
Renkum
Heelsum
Doorwerth
Driebergen-Rijsenburg
Maarsbergen
Leersum
Amerongen
Overberg
Elst
Rijswijk
Bemmel
Lobith
Tolkamer
Didam
Zevenaar
Duiven
Westervoort
Arnhem

RAAP

Erfgoed in de gemeente West Betuwe
Archeologische vindplaatsen- en verwachtingenkaart

RAAP-rapport 4150, kaartbijlage 2, blad noordwest, schaal 1:10.000

legenda

VINDPLAATSEN

Archeologie

Complexgroep
- Huisplaats
- Huisterp
- Nederzettingsresten
- Nederzettingsresten en begraving
- Stad
- Dijk
- Brug, sluis of duiker
- Begraving
- Kapel
- Kerk en/of kerkhof
- Klooster(complex)
- Versterkt huis/gebouw
- Versterking
- Kasteel
- Gracht
- Galgsplaats
- Fort
- Kazemat
- Groepsschuilplaats
- Molen
- Landbouw
- Eendenkooi
- Infrastructuur
- Industrie/nijverheid
- Steen-/pannenbakkerij
- Opslag
- Depot
- Bijkondst
- Losse vondsten
- Vuurstenen/vlintplaats
- onbekend

Einddatering
- Laat Neolithicum
- Bronstijd
- IJzertijd
- Romeinse tijd
- Vroege Middeleeuwen
- Late Middeleeuwen
- Nieuwe tijd
- onbekend

Historische bron

Industriële objecten
- kovenmolen
- molen
- steenoven

Industrie- en ammunitiecollecties
- clweerbaltrek
- vervangobjecten

Kastelleinrissen en buitenplaatsen
- kasteelheren
- buitenplaats

Aanhoven en begraafplaatsen
- kerkhof, verdwenen

Militaire objecten
- bastion
- batterij
- brug
- fort
- groepsschuilplaats
- houten gebouw
- kadrel
- kazemat G
- redoute
- schiphrig
- sluis/duiker

Militaire structuren
- loopgraaf
- gracht
- stadsmuur
- munitiedepot

Terreinen van militaire betekenis
- gracht
- fort
- schans
- zone met kans op militaire resten

Erfscheiders
- erf
- kerkwijk
- gracht
- dorp- straat, lint
- dijken
- erf
- kerkwijk
- ruin

Waterstaatkundige objecten
- brug
- poldermolen
- sluis
- stuw
- gemaal
- dijk- kade, zijdewinde, zomerdijk
- veel

TERREINEN VAN ARCHEOLOGISCHE WAARDE
- Archeologische rijksmonumenten
- Terreinen van archeologische waarde
- Gemeentelijk monumenten
- BATO-terreinen
- Verhoogde hulpsituaties
- Oude woerd- en woongronden

VERWACHTINGSZONES
- overstagronden
- nulwaardegeden met specifieke verwachting
- hoge verwachte dichtheid, relatief ondiep
- hoge verwachte dichtheid, relatief diep
- middelhoge verwachte dichtheid
- lage verwachte dichtheid, diepliggen stroomgordel
- lage verwachte dichtheid

OVERIG
- waterpartijen
- verstoorde bodems (indicatief)
- gemeentegrens West Betuwe
- aandachtszone 200 m

Leerdam

Meerkerk

Deil

N

0 500 1000 1500 m

RAAP

134000 135000 136000 137000 138000 139000 140000 141000 142000 143000 144000 145000

438000 437000 436000 435000 434000 433000 432000 431000

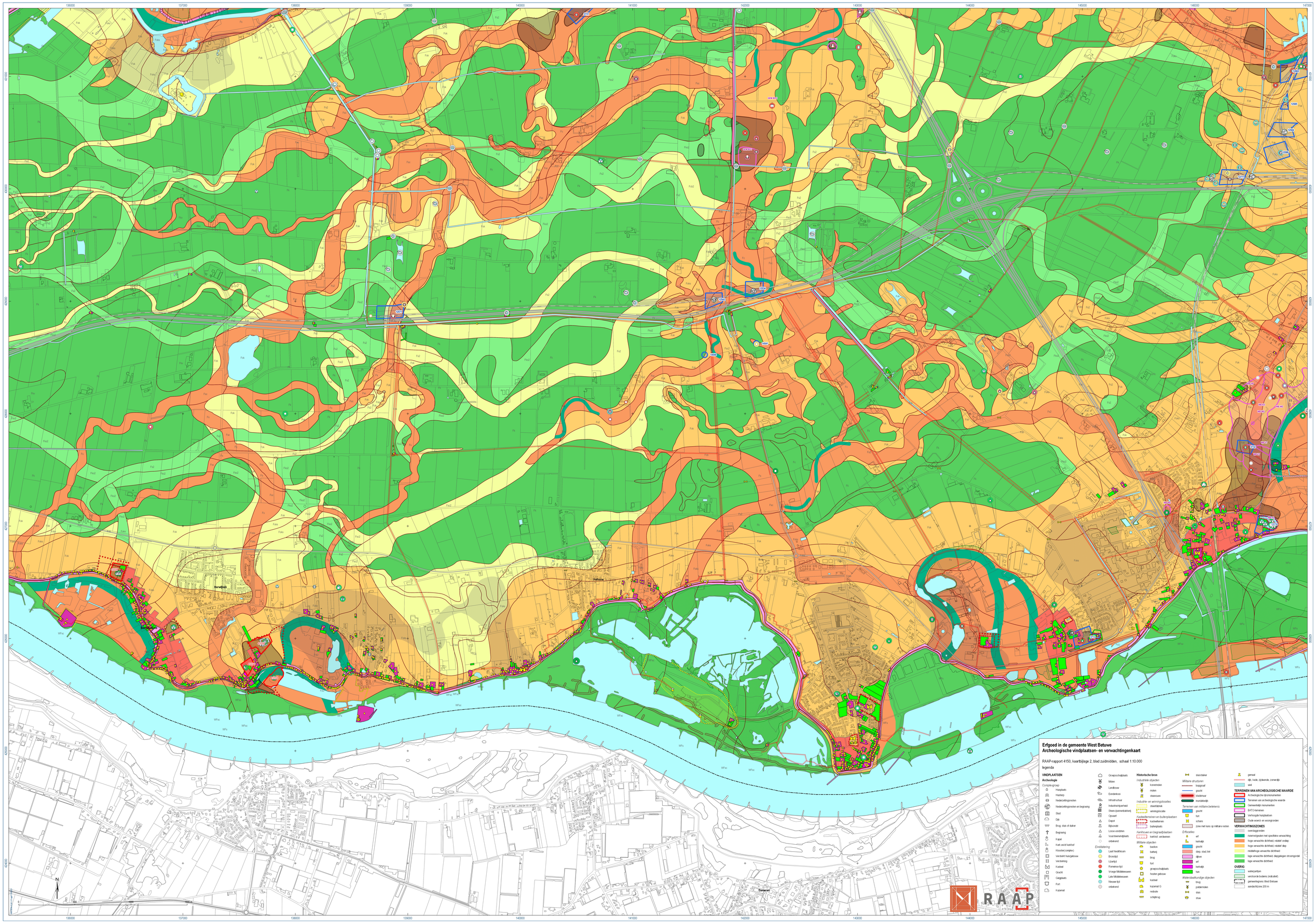
Erfgoed in de gemeente West Betuwe
Archeologische vindplaatsen- en verwachtingenkaart
RAAP-rapport 4150, kaartbijlage 2, blad zuidmidden, schaal 1:10.000
legenda
VINDPLAATSEN
Archeologie
Complexgroep
Hulpplaats
Hulsberg
Nederzettingsresten
Nederzettingsresten en begraving
Stad
Dijk
Brug, stuk of duiker
Begraving
Kapel
Kerk en/of kerkhof
Klooster(complex)
Vanstelt huisgebouw
Vernietiging
Kasteel
Gracht
Galgplaats
Fort
Kazernat
Groepsschuilplaats
Molen
Landbouw
Eendenkooi
Infrastructuur
Industriemijnerheid
Steen-(pannen)bakkerij
Opslaat
Depot
Bijkondst
Losse vondsten
Voorsteenwindplaats
onbekend
Ondatering
Laat Neolithicum
Bronstijd
IJzertijd
Romeinse tijd
Vroege Middeleeuwen
Late Middeleeuwen
Nieuwe tijd
onbekend
Historische bron
Industriële objecten
koremolen
molen
steenoven
Industrie- en winningslocaties
steenfabriek
winningslocatie
Kastelterreinen en buitenplaatsen
kastelterrein
buitenplaats
Kerkhoven en begraafplaatsen
kerkhof, verdwenen
Militaire objecten
bastion
batterij
brug
fort
groepsschuilplaats
houten gebouw
kasteel
kazernat G
redoute
schipbrug
stuksduiker
Militaire structuren
loopgraaf
gracht
stadsmuur
mundelijk
Terreinen van militaire betekenis
gracht
fort
schans
zone met kans op militaire resten
Erfscaties
erf
kerkelijk
gracht
dorp, stad, lint
dijken
erf
kerkelijk
tuin
Waterstaatkundige objecten
brug
poldermolen
stuis
sluis
gemaal
dijk, kade, zijdwende, zomerdijk
wiel
TERREINEN VAN ARCHEOLOGISCHE WAARDE
Archeologische bijzonderheden
Terreinen van archeologische waarde
Gemeentelijk monumenten
BATO-terreinen
Verhoogde hulpplaatsen
Oude woord- en woongronden
VERWACHTINGSZONES
overslaggronden
maximalgraden met specifieke verwachting
hoge verwachte dichtheid, relatief ondiep
hoge verwachte dichtheid, relatief diep
middelhoge verwachte dichtheid
lage verwachte dichtheid, diepgelegen stroomgordel
lage verwachte dichtheid
OVERIG
waterpartijen
verstoorde bodems (indicatief)
gemeentegrens West Betuwe
aandachtszone 200 m
RAAP

Erfgoed in de gemeente West Betuwe
Archeologische vindplaatsen- en verwachtingenkaart

RAAP-rapport 4150, kaartbijlage 2, blad zuidoost, schaal 1:10.000

legenda

VINDPLAATSEN

Archeologie

Complexgroep
- Hoofdplaats
- Hulpplaats
- Nederzettingsresten
- Nederzettingsresten en begraving
- Stad
- Dijk
- Brug, sluis of duiker
- Begraving
- Kapel
- Kerk en/of kerkhof
- Klooster(complex)
- Vanaheid/ huis/gebouw
- Vanaheving
- Kasteel
- Gracht
- Galgplaats
- Fort
- Kazemat
- Grafgeschuilplaats
- Molen
- Landbouw
- Everdenkruis
- Infrastructuur
- Industrie/nijverheid
- Opvaart
- Depot
- Bijkondst
- Losse vondsten
- Voortbrenging/plaats
- onbekend

Einddatering
- Laat Neolithicum
- Bronstijd
- IJzertijd
- Romeinse tijd
- Vroege Middeleeuwen
- Late Middeleeuwen
- Nieuwe tijd
- onbekend

Historische bron

Industriële objecten
- kraanmolen
- molen
- stoomoven

Industrie- en winningslocaties
- steenbrkwk
- winningslocatie
- Kastelleterreinen en buitenplaatsen
- kasteelterrein
- buitenplaats
- Kerkhoven en begraafplaatsen
- kerkhof, verdwenen

Militaire objecten
- bastion
- batterij
- brug
- fort
- grachtschuilplaats
- houten gebouw
- kasteel
- Kazemat G
- redoute
- schijnbrug
- sluisstructuur
- *Militaire structuren*
- loopgraaf
- gracht
- inundatiedijk
- *Terreinen van militaire betekenis*
- gracht
- fort
- schans
- zone met kans op militaire resten
- *Erfbouwlen*
- erf
- kerkwijk
- gracht
- dorp, stad, lint
- dijken
- erf
- kerkwijk
- hals
- *Waterstaatkundige objecten*
- brug
- poldermolen
- sluis
- stuw
- gemaal
- dijk, kade, zijdewinde, zomerdijk
- wiel

TERREINEN VAN ARCHEOLOGISCHE WAARDE
- Archeologische rijksmonumenten
- Terreinen van archeologische waarde
- Gemeentelijk monumenten
- BAT/Overzeven
- Verhoogde hoogbladen
- Oude woerd- en woongronden

VERWACHTINGSZONES
- overstaggronden
- nuwarstgronden met specifieke verwachting
- hoge verwachte dichtheid, middel dikte
- hoge verwachte dichtheid, middel diep
- middelhoge verwachte dichtheid
- lage verwachte dichtheid, diepgelegen stroomgrokt
- lage verwachte dichtheid

OVERIG
- waterpartijen
- verstoorde bodems (indicatief)
- gemeentegrens West Betuwe
- aandachtszone 200 m

Geldermalsen
Medel
Ophemert
Zaltbommel
Hurwenen
Rossum
Lith

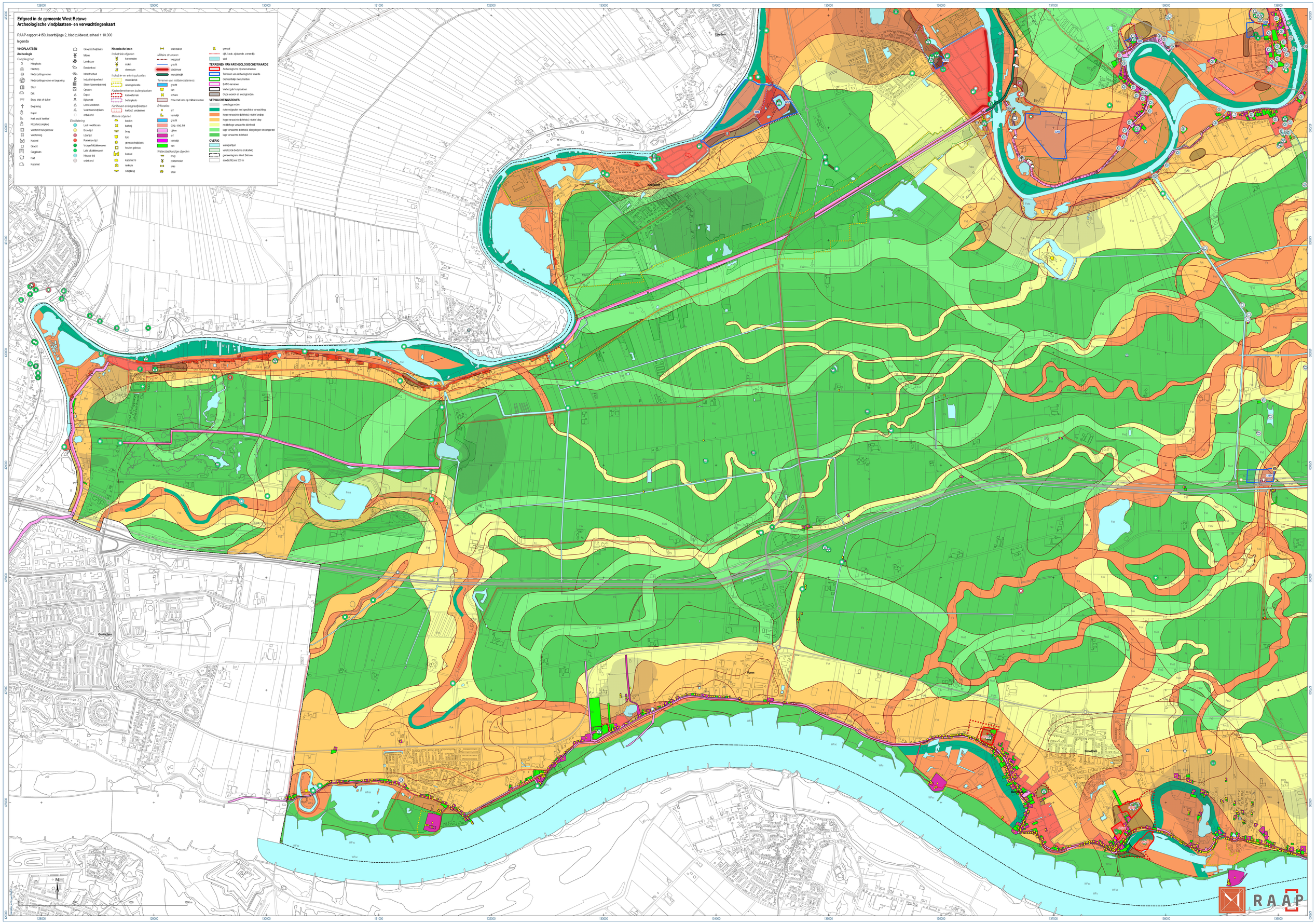
Erfgoed in de gemeente West Betuwe
Archeologische vindplaatsen- en verwachtingenkaart
RAAP-rapport 4150, kaartbijlage 2, blad zuidwest, schaal 1:10.000
legenda
VINDPLAATSEN
Archeologie
Complexgroep
Huisplaats
Huisterp
Nederzettingsresten
Nederzettingsresten en begraving
Stad
Dijk
Brug, sluis of duiker
Begraving
Kapel
Kerk en/of kerkhof
Klooster(complex)
Verdwijnt huisgebouw
Verdwijnt
Kasteel
Gracht
Galgplaats
Fort
Kazemat
Groepsschuilplaats
Molen
Landbouw
Eendenkooi
Infrastructuur
Industriehijverheid
Steen-/pannenbakkerij
Opvaart
Depot
Bijkomst
Losse vondsten
Vuursteenvindplaats
onbekend
Enddatering
Laat Neolithicum
Bronstijd
IJzertijd
Romeinse tijd
Vroege Middeleeuwen
Late Middeleeuwen
Nieuwe tijd
onbekend
Historische bron
Industriële objecten
koremolen
molen
steenoven
Industrie- en winningslocaties
steenbakkerij
winningslocatie
Kastelleeterreinen en buitenplaatsen
kasteelterrein
buitenplaats
Kerkhoven en begraafplaatsen
kerkhof, verdwenen
Militaire objecten
bastion
batterij
brug
fort
groepsschuilplaats
houten gebouw
kasteel
kazemat G
redoute
schipbrug
sluis/duiker
Militaire structuren
loopgraaf
gracht
stadsmuur
mundelwijk
Terreinen van militaire belekenis
gracht
fort
schans
zone met kans op militaire resten
Erfscaties
erf
kerkelijk
gracht
dorp, stad, lint
dijken
erf
kerkelijk
kan
Waterstaatkundige objecten
brug
poldermolen
sluis
stuw
gemaal
dijk, kade, zijdwende, zomerdijk
wiel
TERREINEN VAN ARCHEOLOGISCHE WAARDE
Archeologische rijksmonumenten
Terreinen van archeologische waarde
Gemeentelijk monumenten
BATO-terreinen
Verhoogde huisplaatsen
Oude woord- en woongronden
VERWACHTINGSZONES
overslaggronden
nuwenstgeulen met specifieke verwachting
hoge verwachte dichtheid, relatief ondiep
hoge verwachte dichtheid, relatief diep
middelhoge verwachte dichtheid
lage verwachte dichtheid, diepgelegen stroomgordel
lage verwachte dichtheid
OVERIG
waterpartijen
verstoorde bodems (indicatief)
gemeentegrens West Betuwe
aandachtszone 200 m
Lienden
Gorinchem
Varen
Werkendam
RAAP

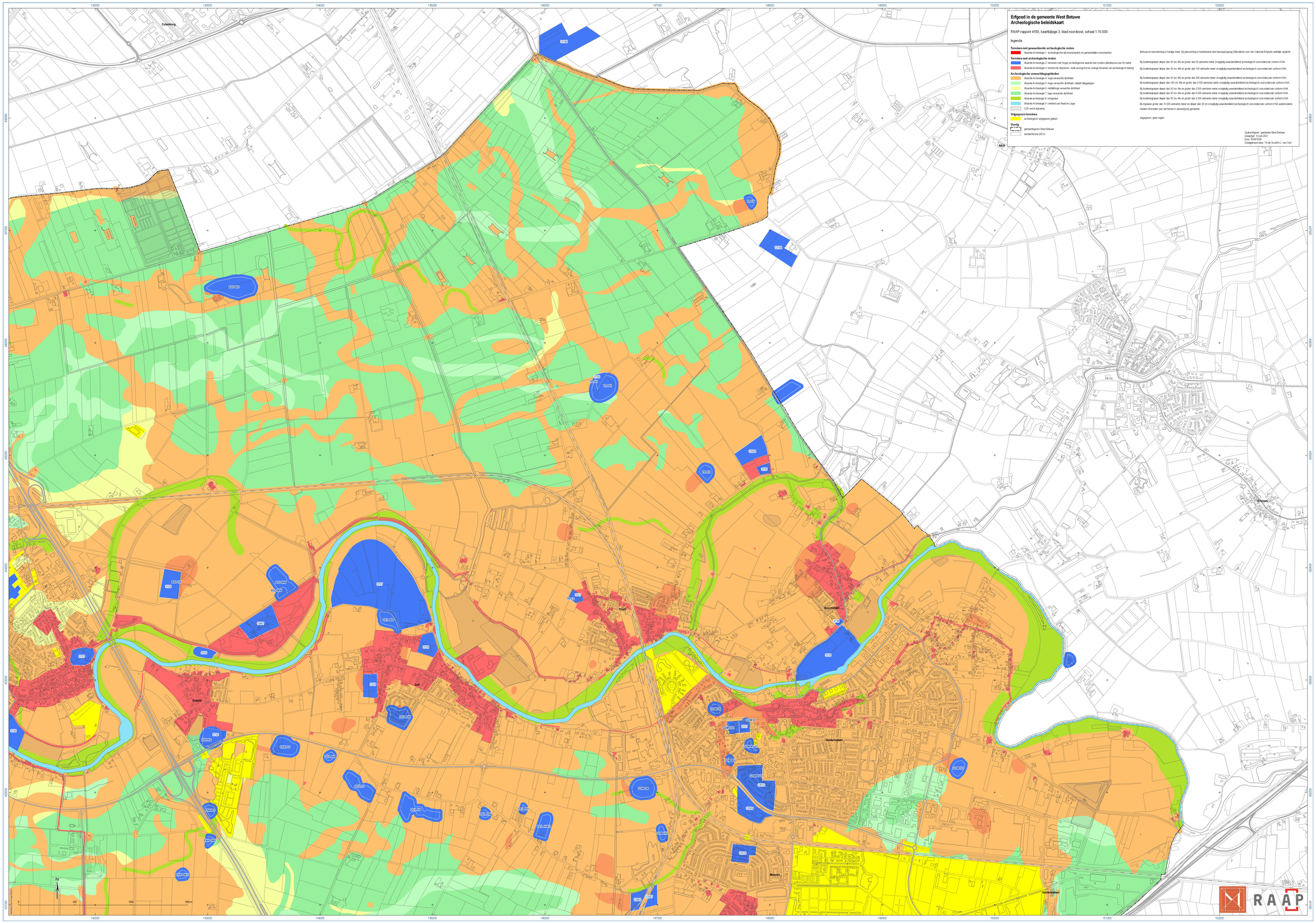
Erfgoed in de gemeente West Betuwe
Archeologische beleidskaart
RAAP-rapport 4150, kaartbijlage 3, blad noordoost, schaal 1:10.000
legenda
Terreinen met gewaardeerde archeologische resten
Waarde-Archeologie 1: archeologische rijksmonumenten en gemeentelijke monumenten
Behoud en bescherming in huidige staat. Bij planvorming is besluitname door bevoegd gezag (Rijksdienst voor het Cultureel Erfgoed) wettelijk verplicht.
Terreinen met archeologische resten
Waarde-Archeologie 2: terreinen met (hoge) archeologische waarde met rondom attentiezone van 50 meter
Bij bodemingrepen dieper dan 30 cm -Mv en groter dan 50 verkarte meter vroegtijdig waardestellend archeologisch vooronderzoek conform KNA.
Waarde-Archeologie 3: historische dorpskern, oude woongrond en overige terreinen van archeologisch belang
Bij bodemingrepen dieper dan 30 cm -Mv en groter dan 100 verkarte meter vroegtijdig waardestellend archeologisch vooronderzoek conform KNA.
Archeologische verwachtingsgebieden
Waarde-Archeologie 4: hoge verwachte dichtheid
Bij bodemingrepen dieper dan 30 cm -Mv en groter dan 500 verkarte meter vroegtijdig waardestellend archeologisch vooronderzoek conform KNA.
Waarde-Archeologie 5: hoge verwachte dichtheid, relatief diepgelegen
Bij bodemingrepen dieper dan 150 cm -Mv en groter dan 2.500 verkarte meter vroegtijdig waardestellend archeologisch vooronderzoek conform KNA.
Waarde-Archeologie 6: middelhoge verwachte dichtheid
Bij bodemingrepen dieper dan 30 cm -Mv en groter dan 2.500 verkarte meter vroegtijdig waardestellend archeologisch vooronderzoek conform KNA.
Waarde-Archeologie 7: lage verwachte dichtheid
Bij bodemingrepen dieper dan 30 cm -Mv en groter dan 5.000 verkarte meter vroegtijdig waardestellend archeologisch vooronderzoek conform KNA.
Waarde-archeologie 8: nietgeulen
Bij bodemingrepen dieper dan 50 cm -Mv en groter dan 2.500 verkarte meter vroegtijdig waardestellend archeologisch vooronderzoek conform KNA.
Waarde-Archeologie 9: niveliteit van Waal en Linge
Bij ingrepen groter dan 10.000 verkarte meter en dieper dan 30 cm vroegtijdig waardestellend archeologisch vooronderzoek conform KNA waterbodems.
CIZK erkst afgraving
Nadere informatie over het terrein is aanwezig bij gemeente.
Vrijgegeven terreinen
archeologisch vrijgegeven gebied
vrijgegeven, geen regels
Overig
gemeentegrens West Betuwe
aandachtszone 200 m
Opdrachtgever: gemeente West Betuwe
Gewijzigd: 10 juni 2021
Door: RAAP/NIB
Goedgekeurd door: Th.de Groot/H-J. Van Oort
Culemborg
Ammerstol
Tricht
Beesmeisen
Geldermalsen
Enspijk
Deil
Meteren
Geldermalsen
RAAP

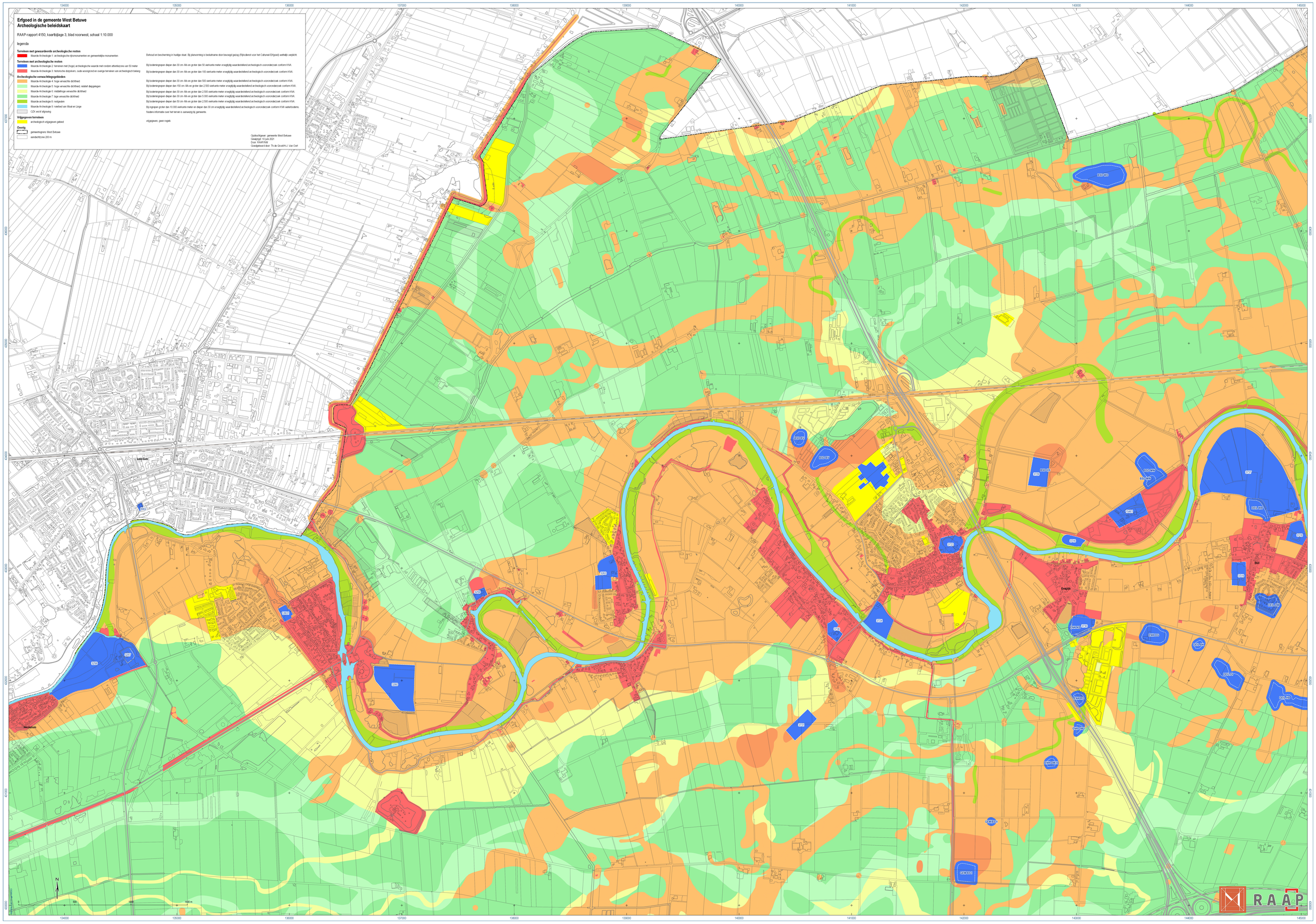
Erfgoed in de gemeente West Betuwe
Archeologische beleidskaart
RAAP-rapport 4150, kaartbijlage 3, blad noorwest, schaal 1:10.000
legenda
Terreinen met gewaardeerde archeologische resten
Waarde-Archeologie 1: archeologische rijksmonumenten en gemeentelijke monumenten
Behoud en bescherming in huidige staat. Bij planvorming is bestuitname door bevoegd gezag (Rijksdienst voor het Cultureel Erfgoed) wettelijk verplicht.
Terreinen met archeologische resten
Waarde-Archeologie 2: terreinen met (hoge) archeologische waarde met rondom attentiezone van 50 meter
Bij bodemingrepen dieper dan 30 cm-Mv en groter dan 50 werkante meter vroegtijdig waardestellend archeologisch vooronderzoek conform KNA.
Waarde-Archeologie 3: historische dorpskern, oude woongrond en overige terreinen van archeologisch belang
Bij bodemingrepen dieper dan 30 cm-Mv en groter dan 100 werkante meter vroegtijdig waardestellend archeologisch vooronderzoek conform KNA.
Archeologische verwachtingsgebieden
Waarde-Archeologie 4: hoge verwachte dichtheid
Bij bodemingrepen dieper dan 30 cm-Mv en groter dan 500 werkante meter vroegtijdig waardestellend archeologisch vooronderzoek conform KNA.
Waarde-Archeologie 5: hoge verwachte dichtheid, relatief diepgelegen
Bij bodemingrepen dieper dan 150 cm-Mv en groter dan 2.500 werkante meter vroegtijdig waardestellend archeologisch vooronderzoek conform KNA.
Waarde-Archeologie 6: middelhoge verwachte dichtheid
Bij bodemingrepen dieper dan 30 cm-Mv en groter dan 2.500 werkante meter vroegtijdig waardestellend archeologisch vooronderzoek conform KNA.
Waarde-Archeologie 7: hoge verwachte dichtheid
Bij bodemingrepen dieper dan 30 cm-Mv en groter dan 5.000 werkante meter vroegtijdig waardestellend archeologisch vooronderzoek conform KNA.
Waarde-Archeologie 8: restgeulen
Bij bodemingrepen dieper dan 50 cm-Mv en groter dan 2.500 werkante meter vroegtijdig waardestellend archeologisch vooronderzoek conform KNA.
Waarde-Archeologie 9: nietbed van Waal en Linge
Bij ingrepen groter dan 10.000 werkante meter en dieper dan 30 cm vroegtijdig waardestellend archeologisch vooronderzoek conform KNA waterbodems.
CZK en/of afgraving
Nadere informatie over het terrein is aanwezig bij gemeente.
Vrijgegeven terreinen
archeologisch vrijgegeven gebied
vrijgegeven, geen regels
Overig
gemeentegrens West Betuwe
aandachtszone 200 m
Opdrachtgever: gemeente West Betuwe
Gewijzigd: 10 juni 2021
Door: RAAP/NW
Goedgekeurd door: Th.de Groot/H-J. Van Oort
RAAP

Erfgoed in de gemeente West Betuwe
Archeologische beleidskaart

RAAP-rapport 4150, kaartbijlage 3, blad zuidmidden, schaal 1:10.000

legenda

Terreinen met gewaardeerde archeologische resten
- Waarde-Archeologie 1: archeologische rijksmonumenten en gemeentelijke monumenten

Terreinen met archeologische resten
- Waarde-Archeologie 2: terreinen met (hoge) archeologische waarde met rondom attentiezone van 50 meter
- Waarde-Archeologie 3: historische dorpskern, oude woongrond en overige terreinen van archeologisch belang

Archeologische verwachtingsgebieden
- Waarde-Archeologie 4: hoge verwachte dichtheid
- Waarde-Archeologie 5: hoge verwachte dichtheid, relatief diepliggen
- Waarde-Archeologie 6: middelhoge verwachte dichtheid
- Waarde-Archeologie 7: lage verwachte dichtheid
- Waarde-archeologie 8: restgeulen
- Waarde-Archeologie 9: rivierbed van Waal en Linge
- CON: wet dijkverlegging

Vrijgegeven terreinen
- archeologisch vrijgegeven gebied

Overig
- gemeentegrens West Betuwe
- aandachtszone 200 m

Behoud en bescherming in huidige staat. Bij planvorming is beïnvloeding door bewogd gezag (Rijksdienst voor het Cultureel Erfgoed) wettelijk vergicht.

Bij bodemingrepen dieper dan 30 cm-Mv en groter dan 50 aaneen meter vroegtijdig waardestellend archeologisch vooronderzoek conform KNA.

Bij bodemingrepen dieper dan 30 cm-Mv en groter dan 100 aaneen meter vroegtijdig waardestellend archeologisch vooronderzoek conform KNA.

Bij bodemingrepen dieper dan 30 cm-Mv en groter dan 500 aaneen meter vroegtijdig waardestellend archeologisch vooronderzoek conform KNA.
Bij bodemingrepen dieper dan 150 cm-Mv en groter dan 2.500 aaneen meter vroegtijdig waardestellend archeologisch vooronderzoek conform KNA.
Bij bodemingrepen dieper dan 30 cm-Mv en groter dan 2.500 aaneen meter vroegtijdig waardestellend archeologisch vooronderzoek conform KNA.
Bij bodemingrepen dieper dan 30 cm-Mv en groter dan 5.000 aaneen meter vroegtijdig waardestellend archeologisch vooronderzoek conform KNA.
Bij bodemingrepen dieper dan 50 cm-Mv en groter dan 2.500 aaneen meter vroegtijdig waardestellend archeologisch vooronderzoek conform KNA.
Bij ingrepen groter dan 10.000 aaneen meter en dieper dan 30 cm vroegtijdig waardestellend archeologisch vooronderzoek conform KNA waterbodems.
Nadere informatie over het terrein is aanwezig bij gemeente.

vrijgegeven, geen regels

Opdrachtgever: gemeente West Betuwe
Gereedgezet: 10 juni 2021
Door: RAAP/ISB
Goedgekeurd door: Th.de Groot/H-J. Van Oort

RAAP

N

0 500 1000 1500 m

Hemelgoon
Bemmenland
Rijkswaterstaat
Gadeland

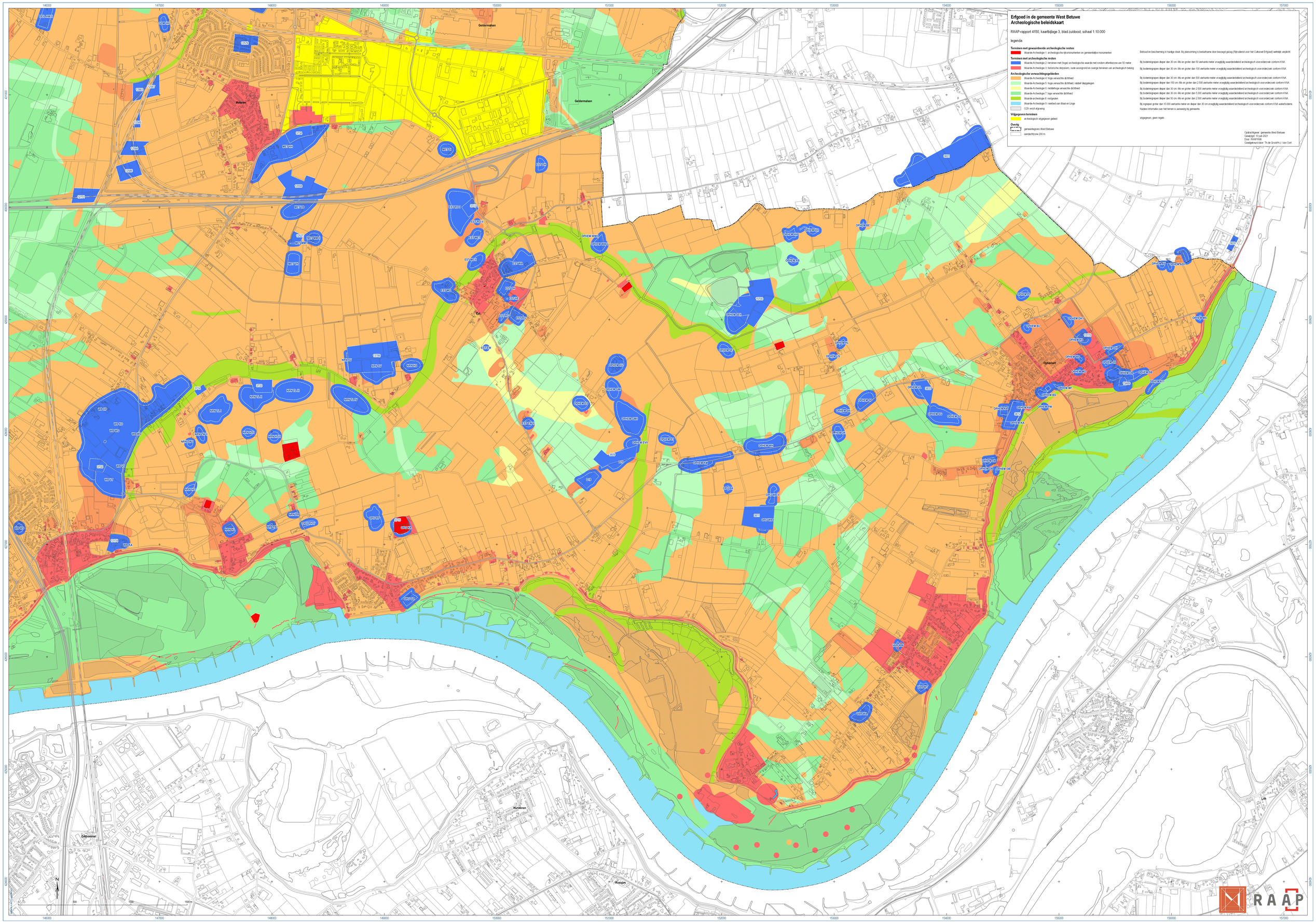
Erfgoed in de gemeente West Betuwe
Archeologische beleidskaart
RAAP-rapport 4150, kaartbijlage 3, blad zuidoost, schaal 1:10.000
legenda
Terreinen met gewaardeerde archeologische resten
Waarde-Archeologie 1: archeologische rijksmonumenten en gemeentelijke monumenten
Behoud en bescherming in huidige staat. Bij planvorming is besluitname door bevoegd gezag (Rijksdienst voor het Cultureel Erfgoed) wettelijk verplicht.
Terreinen met archeologische resten
Waarde-Archeologie 2: terreinen met (hoge) archeologische waarde met rondom attentiezone van 50 meter
Bij bodemingrepen dieper dan 30 cm-Mv en groter dan 50 verkarte meter vroegtijdig waardestellend archeologisch vooronderzoek conform KNA.
Waarde-Archeologie 3: historische dorpskern, oude woongrond en overige terreinen van archeologisch belang
Bij bodemingrepen dieper dan 30 cm-Mv en groter dan 100 verkarte meter vroegtijdig waardestellend archeologisch vooronderzoek conform KNA.
Archeologische verwachtingsgebieden
Waarde-Archeologie 4: hoge verwachte dichtheid
Bij bodemingrepen dieper dan 30 cm-Mv en groter dan 500 verkarte meter vroegtijdig waardestellend archeologisch vooronderzoek conform KNA.
Waarde-Archeologie 5: hoge verwachte dichtheid, relatief diepgelegen
Bij bodemingrepen dieper dan 150 cm-Mv en groter dan 2.500 verkarte meter vroegtijdig waardestellend archeologisch vooronderzoek conform KNA.
Waarde-Archeologie 6: middelhoge verwachte dichtheid
Bij bodemingrepen dieper dan 30 cm-Mv en groter dan 2.500 verkarte meter vroegtijdig waardestellend archeologisch vooronderzoek conform KNA.
Waarde-Archeologie 7: lage verwachte dichtheid
Bij bodemingrepen dieper dan 30 cm-Mv en groter dan 5.000 verkarte meter vroegtijdig waardestellend archeologisch vooronderzoek conform KNA.
Waarde-archeologie 8: nietgeslen
Bij bodemingrepen dieper dan 50 cm-Mv en groter dan 2.500 verkarte meter vroegtijdig waardestellend archeologisch vooronderzoek conform KNA.
Waarde-Archeologie 9: niverbed van Waal en Linge
Bij ingrepen groter dan 10.000 verkarte meter en dieper dan 30 cm vroegtijdig waardestellend archeologisch vooronderzoek conform KNA waterbodems.
CZK erkrit afgraving
Nadere informatie over het terrein is aanwezig bij gemeente.
Vrijgegeven terreinen
archeologisch vrijgegeven gebied
vrijgegeven, geen regels
Overig
gemeentegrens West Betuwe
aandachtszone 200 m
Opdrachtgever: gemeente West Betuwe
Gewijzigd: 10 juni 2021
Door: RAAP-NIB
Goedgekeurd door: Th.de Groot/H-J. Van Oort
Geldermalsen
Meteren
Opheusden
Zaltbommel
Huraanen
Maasdam
RAAP

Erfgoed in de gemeente West Betuwe
Archeologische beleidskaart

RAAP-rapport 4150, kaartbijlage 3, blad zuidwest, schaal 1:10.000

legenda

Terreinen met gewaardeerde archeologische resten
- Waarde-Archeologie 1: archeologische rijksmonumenten en gemeentelijke monumenten.

Terreinen met archeologische resten
- Waarde-Archeologie 2: terreinen met (hoge) archeologische waarde met rondom attentiezone van 50 meter
- Waarde-Archeologie 3: historische dorpskern, oude woongrond en overige terreinen van archeologisch belang

Archeologische verwachtingsgebieden
- Waarde-Archeologie 4: hoge verwachte dichtheid
- Waarde-Archeologie 5: hoge verwachte dichtheid, relatief diepgelegen
- Waarde-Archeologie 6: middelhoge verwachte dichtheid
- Waarde-Archeologie 7: lage verwachte dichtheid
- Waarde-archeologie 8: restgeulen
- Waarde-Archeologie 9: riviertwd van Waal en Linge
- CDV: vanaf afgraving

Vrijgegeven terreinen
- archeologisch vrijgegeven gebied

Overig
- gemeentegrens West Betuwe
- aandachtszone 200 m

Behoud en bescherming in huidige staat. Bij planvorming is bestuhmane door bevoegd gezag (Rijksdienst voor het Cultureel Erfgoed) wettelijk verplicht.

Bij bodemingrepen dieper dan 30 cm -Mv en groter dan 50 aanwezige meter vroegtijdig waardestellend archeologisch vooronderzoek conform KNA.

Bij bodemingrepen dieper dan 30 cm -Mv en groter dan 100 aanwezige meter vroegtijdig waardestellend archeologisch vooronderzoek conform KNA.

Bij bodemingrepen dieper dan 30 cm -Mv en groter dan 500 aanwezige meter vroegtijdig waardestellend archeologisch vooronderzoek conform KNA.
Bij bodemingrepen dieper dan 150 cm -Mv en groter dan 2.500 aanwezige meter vroegtijdig waardestellend archeologisch vooronderzoek conform KNA.
Bij bodemingrepen dieper dan 30 cm -Mv en groter dan 2.500 aanwezige meter vroegtijdig waardestellend archeologisch vooronderzoek conform KNA.
Bij bodemingrepen dieper dan 30 cm -Mv en groter dan 5.000 aanwezige meter vroegtijdig waardestellend archeologisch vooronderzoek conform KNA.
Bij bodemingrepen dieper dan 50 cm -Mv en groter dan 2.500 aanwezige meter vroegtijdig waardestellend archeologisch vooronderzoek conform KNA.
Bij ingrepen groter dan 10.000 aanwezige meter en dieper dan 30 cm vroegtijdig waardestellend archeologisch vooronderzoek conform KNA waterbodems.
Nadere informatie over het hanen is aanwezig bij gemeente.

vrijgegeven, geen regels

Opdrachtgever: gemeente West Betuwe
Gewijzigd: 10 juni 2021
Door: RAAP/NB
Goedgekeurd door: Th.de Groot/H-J. Van Oort

Lienden
Heteren
Gorinchem
Vuren
Kerkwijk
Echteld
Zandmerend
A50
A15
A50
A15
A15
A15