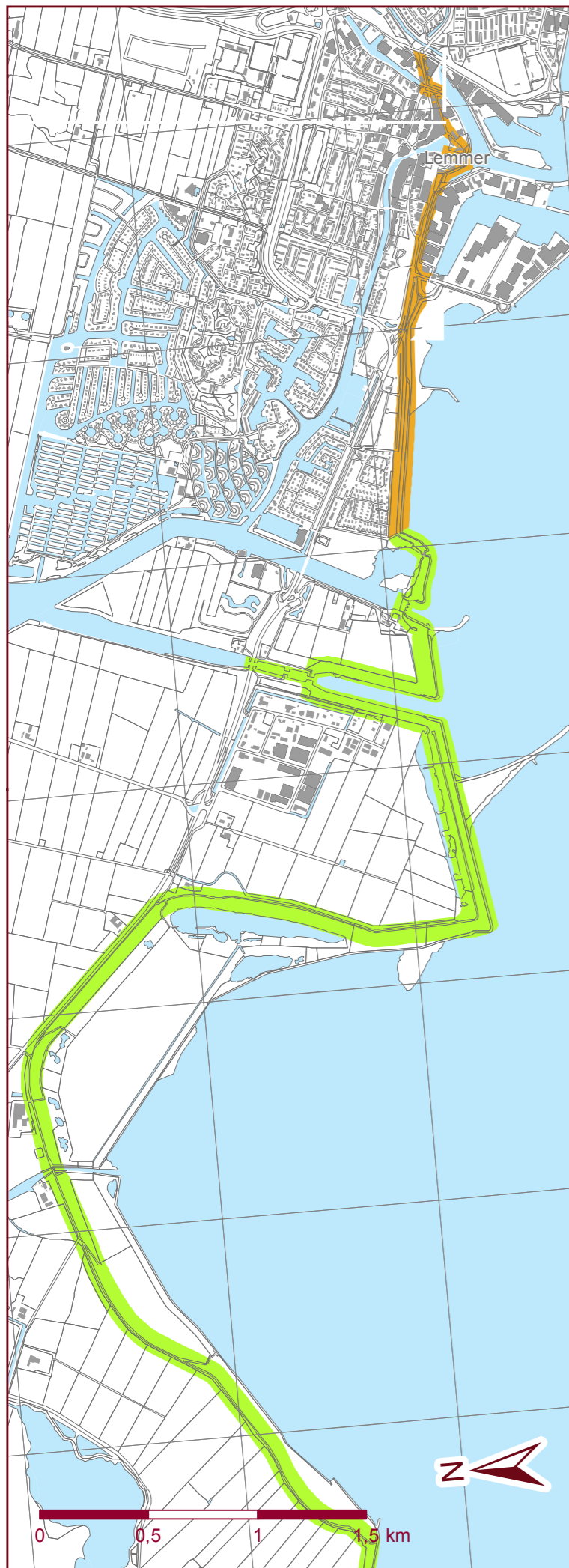




Reserveringszones versterking primaire waterkeringen

Kaart behorende bij de
Waterverordening Fryslân 2016

Kaart 2.1



-  reserveringszone binnen
aaneengesloten bebouwd gebied
-  reserveringszone buiten
aaneengesloten bebouwd gebied



Bron: WHP3

Reserveringszones versterking primaire waterkeringen

Kaart behorende bij de
Waterverordening Fryslân 2016

Kaart 2.2



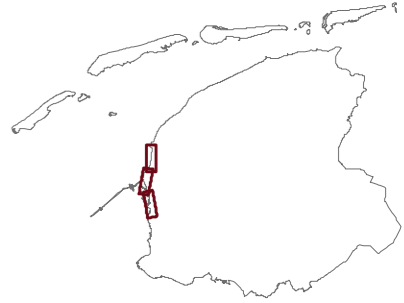
-  reserveringszone binnen
aaneengesloten bebouwd gebied
-  reserveringszone buiten
aaneengesloten bebouwd gebied



Bron: WHP3

Reserveringszones versterking primaire waterkeringen

Kaart behorende bij de
Waterverordening Fryslân 2016

Kaart 2.3



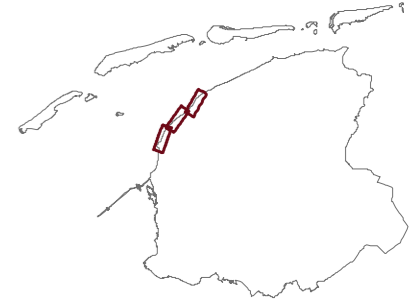
-  reserveringszone binnen
aaneengesloten bebouwd gebied
-  reserveringszone buiten
aaneengesloten bebouwd gebied



Bron: WHP3

Reserveringszones versterking primaire waterkeringen

Kaart behorende bij de
Waterverordening Fryslân 2016

Kaart 2.4



-  reserveringszone binnen
aaneengesloten bebouwd gebied
-  reserveringszone buiten
aaneengesloten bebouwd gebied



Bron: WHP3

Reserveringszones versterking primaire waterkeringen

Kaart behorende bij de
Waterverordening Fryslân 2016

Kaart 2.5



-  reserveringszone binnen
aaneengesloten bebouwd gebied
-  reserveringszone buiten
aaneengesloten bebouwd gebied

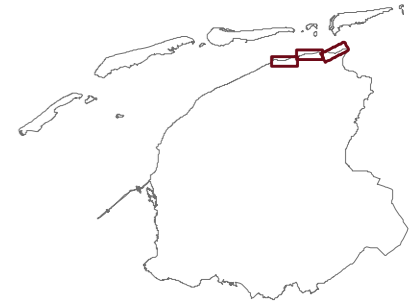
Bron: WHP3



Reserveringszones
versterking primaire
waterkeringen

Kaart behorende bij de
Waterverordening Fryslân 2016

Kaart 2.6



- reserveringszone binnen
aaneengesloten bebouwd gebied
- reserveringszone buiten
aaneengesloten bebouwd gebied

Bron: WHP3