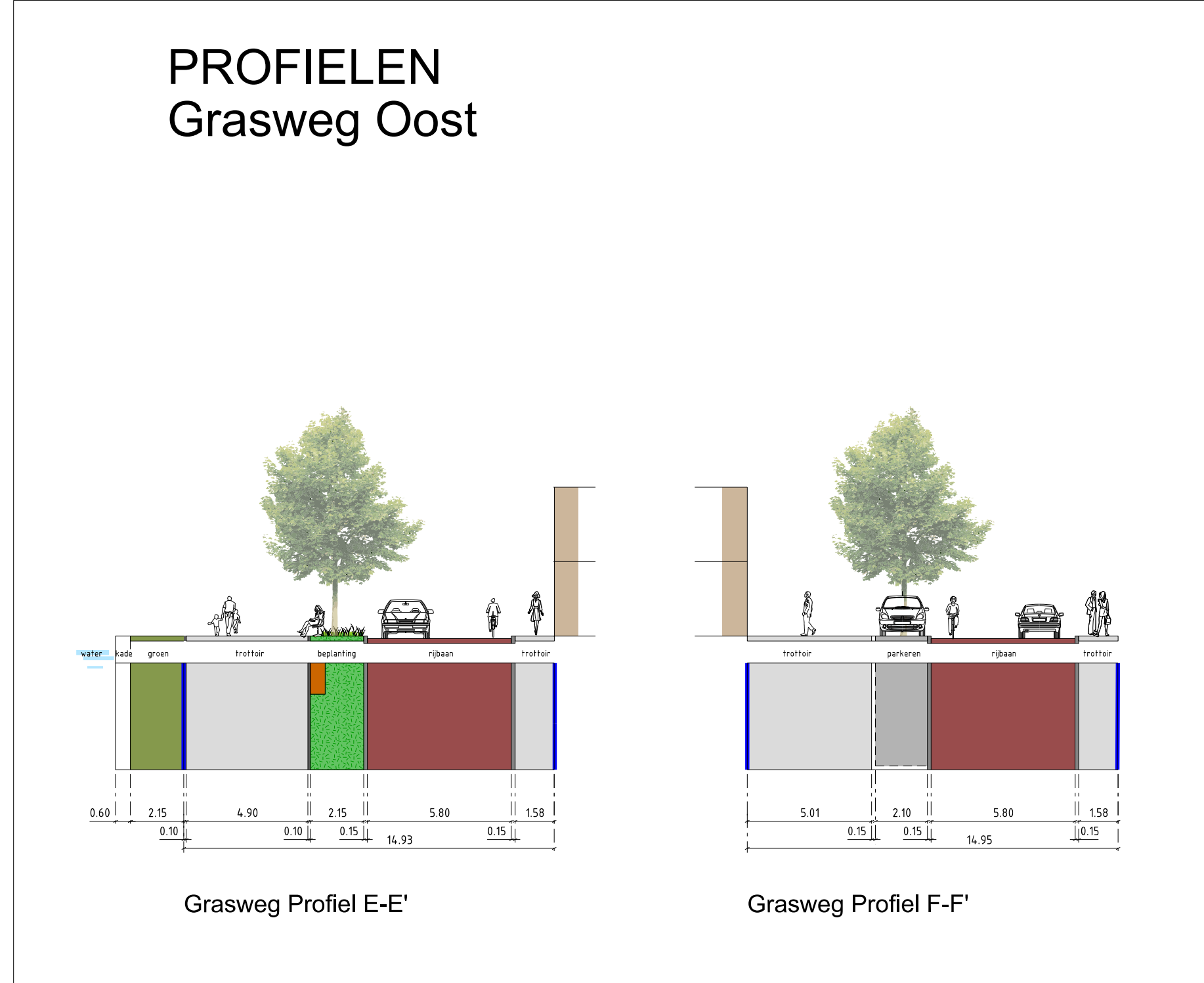
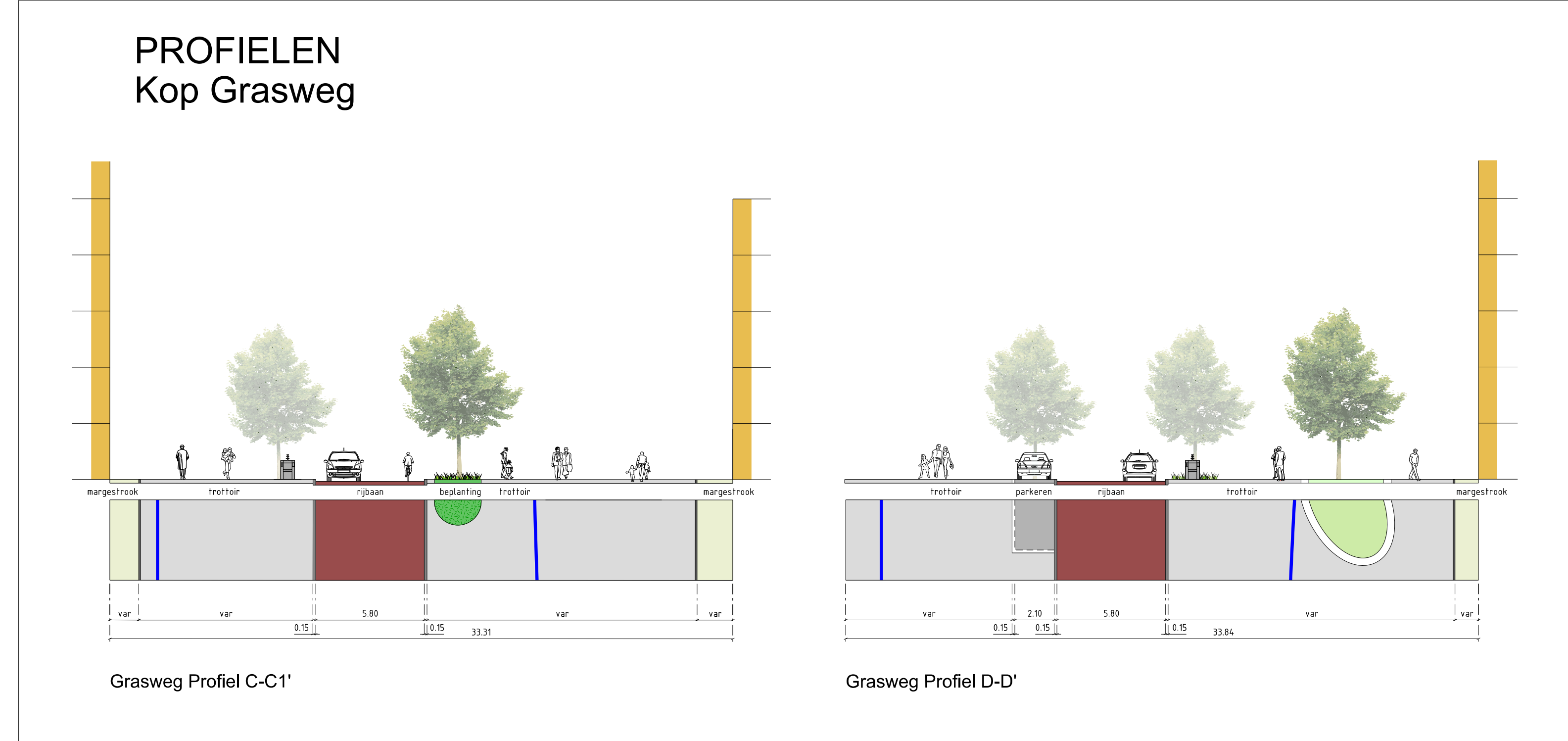
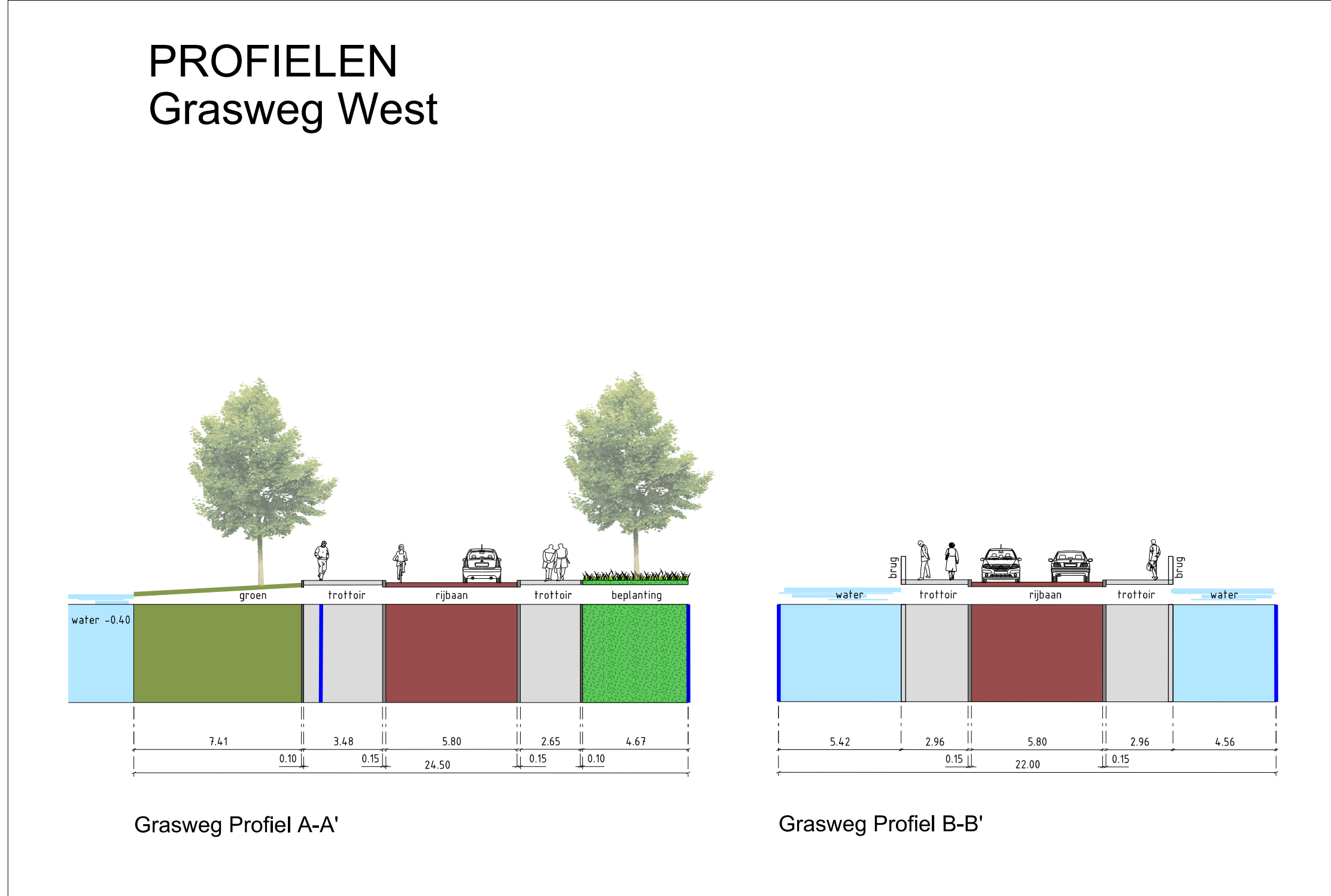


LEGENDA OPENBARE RUIMTE

- ALGEMEEN**
- plangrens Co-creatie
 - locatie profieldoorsnede
 - bestaande bebouwing
 - nieuwe bebouwing
 - 72 kavelnummer
 - ondergrondse afvalcontainer restafval
 - ondergrondse afvalcontainer glas
 - ondergrondse afvalcontainer papier
 - ondergrondse afvalcontainer kunststof
 - reservering van nu nog private gronden voor verbreding van wegprofielen of voor aanleg van openbare groen
- MATERIAALISATIE**
- rijweg 30km klinker keiformaat dikte 8cm - keperverband rood gebakken
 - trottoir trottoirtegel type extra 300x300x45mm halfsteensverband
 - voet-/fietspad asfalt - zwart
 - inrit Puccini trottoirtegel type extra 300x150x80mm elleboogverband extra fundatie, overrijdbaar
 - parkeerplekken Puccini trottoirtegel type extra 300x150x80mm elleboogverband strekde laag in witte tegel extra gefundeerd
 - trottoirband Uitgewassen Amsterdam nr. 1 280/150x250mm
 - opsluitband Uitgewassen Amsterdam nr. 1 100x200x1000mm
- GREEN - WATER**
- beplantingsvak, n.t.b.
 - bestaande boom
 - nieuw te planten boom, n.t.b.
 - boomkran
 - boomkran met beplanting
- ALGEMEEN**
- voorstel lichtmast Armatuur van de 21e eeuw mast antraciet

LEGENDA PRIVÉ TERREIN

- GREEN - WATER**
- beplantingsvak, n.t.b.
 - groen Oeverpark, inrichting n.t.b.
 - tuin, privé
 - water
 - grastegels met haag
 - nieuw te planten boom, n.t.b.
- ALGEMEEN**
- parkeerbak
 - lichtmast met spots, hoogte 6.00m, BEGA mast = 3 spots Halo - type 77892 kleur: zwart



IN BEWERKING 0 10 20 30 40m

Buiksloterham Zuid

Product: **Grasweg Openbare Ruimte**

Variante: **30km weg zonder fietspad**

Status: **Concept SO**

Opdracht	G.G. - B.I.	Datum	17-12-2020
Tekenaar	Ienthe001	Revisie	
Projectnr.		Schaal	1:200 1:500
Bestand	Grasweg.dgn	Formaat	A0-841X1470
Model	PLOT Plankaart V1 Blad 1		

© Gemeente Amsterdam Auteursrechten voorbehouden

Aan deze tekening kunnen geen rechten ontleend worden.