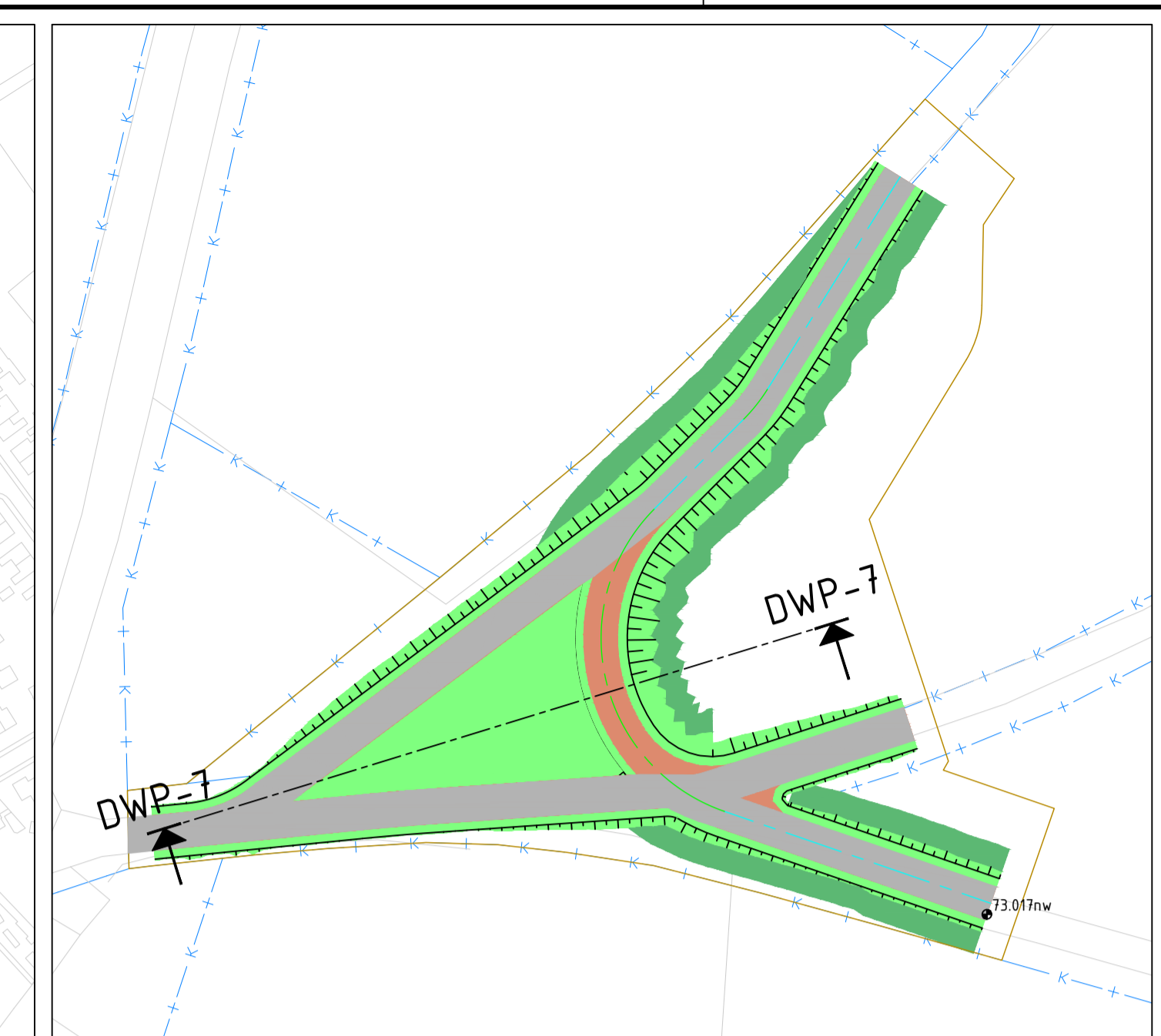


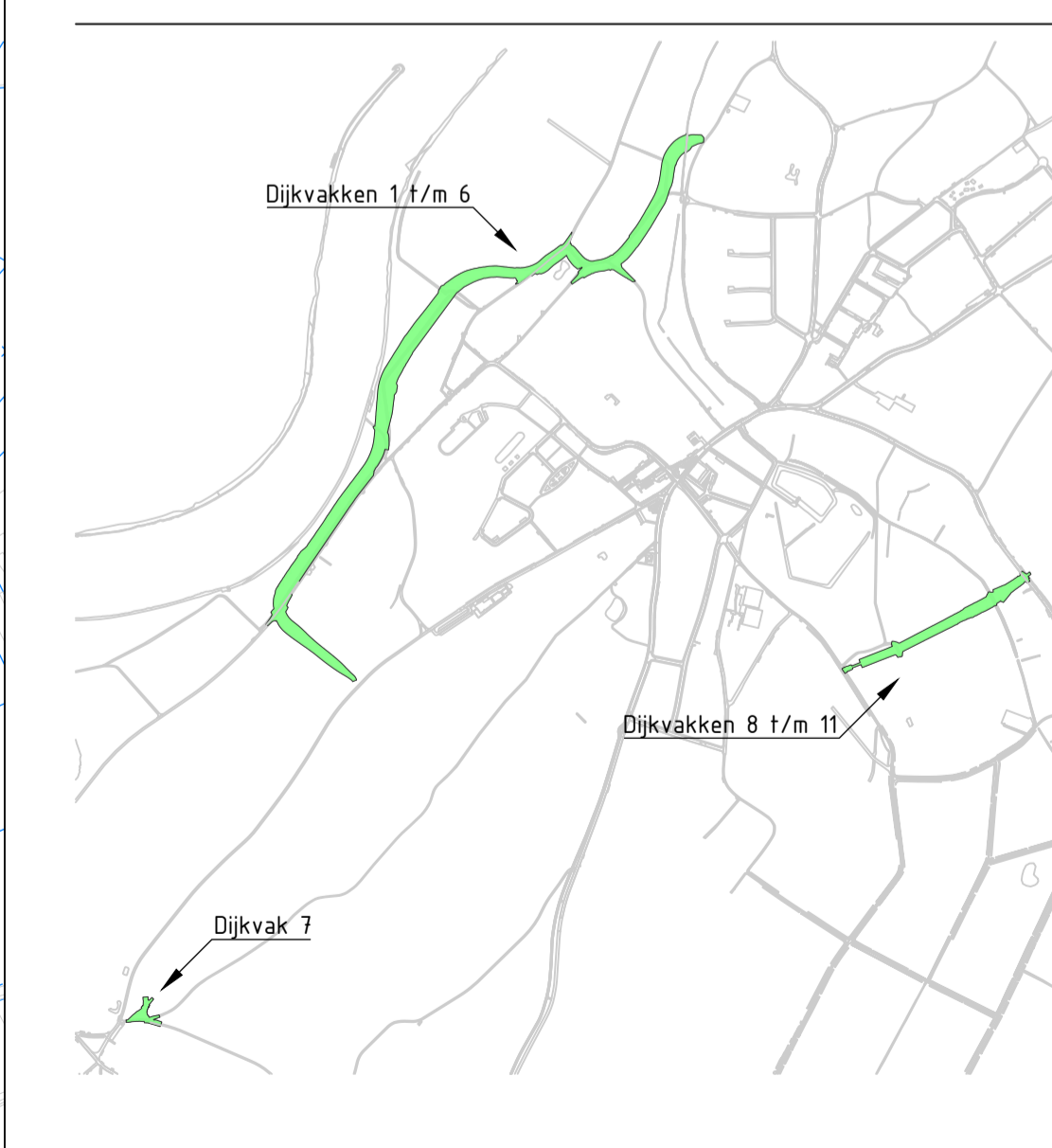
BOVENAANZICHT DIJKVAK 1 t/m 6 EN 8 t/m 11
Schaal 1:2500



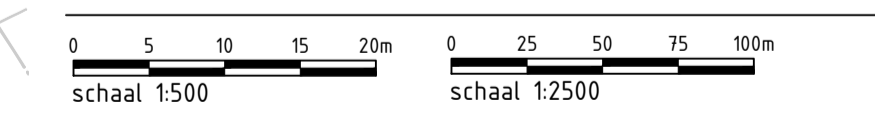
BOVENAANZICHT DIJKVAK 7
Schaal 1:500

- OPMERKINGEN:**
- Geodetisch coördinatensysteem: Rijksdriehoekscординaten
 - Ondergrond: GBKN 03-09-2016
 - Dijk lengte:
 - Dijkvak 1 - 202m
 - Dijkvak 2 - 414m
 - Dijkvak 3 - 238m
 - Dijkvak 4 - 134m
 - Dijkvak 5 - 608m
 - Dijkvak 6 - 96m
 - Dijkvak 7 - 92m
 - Dijkvak 8 - 50m
 - Dijkvak 9 - 100m
 - Dijkvak 10 - 150m
 - Dijkvak 11 - 135m

- LEGENDA:**
- Dijkpaal
 - Dijkpaal oud
 - Heve- en stabilisatie scherm
 - Dijkvakgrens
 - Kadastrale grens
 - Permanent ruimbepaling
 - Ondergrond GBKN
 - Zoekgebied hellingbaan
 - Dijktaald
 - Dijkkruin inclusief onderhoudspad
 - Toegankelijk voor gemotoriseerd verkeer
 - Dijkkleinkassing
 - Verholenkering/beschermingszone
 - Terras van Maashof
 - Keerpunt
 - Beheerpad beekbeheer
 - Watergang
 - Verbindingspad t.b.v. beheer waterkering
 - Dijktrap



SITUERING DIJKVAKKEN
Schaal n.v.t.



Witteveen + Bos
 Opdrachtgever
WATERSCHAP LIMBURG
 Project
NOORDELIJKE MAASVALLEI
 Normtraject 73 - Beesel
 Voorkeursalternatief
 Bovenaanzicht
 Status: Ten behoeve van Projectplan Waterwet
 Formaat: A1
 Schaal: 1:250 / 1:2500
 Datum: 18-10-2019
 Tekening nummer: 1144

Gefekend
 V. Sazonov
 Gecontroleerd
 N. van der Leer
 Goedgekeurd
 E. Ypma

ARCADIS Design & Consultancy
 for natural and built environment