

Erfgoedregister gemeente Kaag en Braassem

Karakteristieke panden, objecten en gebieden

Hoogmade

Adres:	Noordeinde 8, Hoogmade	
Monumentnummer:		
Functie:	Woonhuis	
Categorie:	Woonhuis	
Datering:	1851	
Kadastrale gemeente:	Woubrugge	
Sectie en nummer:	D 1009	
Omschrijving:	<p>Woonhuis, later pastorie van de NH kerk, dateert uit 1851. Gebouwd door erven Cornelis Sprongh als buitenverblijf. Woning bestaat uit een bouwlaag met mansardekap in piramidevorm voorzien van gesmoorde OVH pannen. Voorgevel symmetrisch in rode baksteen in kruisverband. Strekken boven de vensters met zesruits schuiframen. Houten kroonlijst langs de dakrand. Entree met houten omlijsting met consoles en kroonlijst. Dubbele voordeur met gietijzeren ornament in het bovenlicht. Rond de woning een ruime tuin met een ijzeren toegangshek met ornamenten.</p>	

Adres:	Vlietkade 2, Hoogmade	
Monumentnummer:		
Functie:	Boerderij	
Categorie:	Boerderij	
Datering:	-	
Kadastrale gemeente:	Woubrugge	
Sectie en nummer:	A 2278	
Omschrijving:	<p>Boerderij met één bouwlaag voorzien van een zadelpak met riet gedekt voorzien van wolfseinden. Gevel van donkere baksteen met strekken boven de vensters. Stalen hooibarg achter de boerderij.</p>	

Adres:	Kerkstraat 49, Hoogmade	
Monumentnummer:		
Functie:	Woonhuis	
Categorie:	Woonhuis	
Datering:	1880	
Kadastrale gemeente:	Woubrugge	
Sectie en nummer:	D 1557	
Omschrijving:	<p>Woonhuis uit 1880, gebouwd voor de bovenmeester. Eén bouwlaag met zadeldak voorzien van gesmoorde Hollandse pannen. Windveren met gezaagde ornamenten. Gevel in rode baksteen in kruisverband uitgevoerd met strekken boven vensters, pilasters, tandfries langs de dakrand en getrapt tandfries in de voorgevel. Karakteristieke woning. Uitbouw aan achterzijde vergund in 2018.</p>	

Adres:	Kerkstraat 57, Hoogmade	
Monumentnummer:		
Functie:	Pastorie	
Categorie:	Religie	
Datering:	1872	
Kadastrale gemeente:	Woubrugge	
Sectie en nummer:	D 1409	
Omschrijving:	<p>Nog in gebruik zijnde pastorie uit 1872. Beeldbepalend pand naast de kerk. Twee bouwlagen met kap. Samengestelde zadeldak met maasleien. Rechterdeel met topgevel bekroond met kruisbloem. Boven de entree een balkon. Pastorie is door tussenlid met de kerk verbonden. Gevel in rode baksteen met segmentbogen boven de vensters; gekarteld fries, tandlijsten en ezelsruggen. In de gevel consoles en cordonlijst. Ramen voorzien van schuifvensters; op de tweede verdieping spitsboogvenster met zijlichten. Pastorie ongedeerd gebleven tijdens kerkbrand eind 2019.</p>	

Woubrugge

Adres:	Kerkstraat 14, Woubrugge	
Monumentnummer:		
Functie:	Woonhuis	
Categorie:	Woonhuis	
Datering:	-	
Kadastrale gemeente:	Woubrugge	
Sectie en nummer:	B 3433	
Omschrijving:	Woonhuizen uit begin 20 ^e eeuw; twee bouwlagen met kap. Voorgevel vrij origineel. Gevel voorzien van donkere baksteen springt links en rechts iets uit. Ornamenten van gele, rode en oranje stenen. Vensters voorzien van schuiframen. Dak bestaat uit een samengesteld zadeldak met windveren en makelaars.	

Adres:	Raadshuisstraat 2, Woubrugge	
Monumentnummer:		
Functie:	Wijnkelder, voormalig gevangeniszellen	
Categorie:	Gevangenis	
Datering:	1652	
Kadastrale gemeente:	Woubrugge	
Sectie en nummer:	C 2222	
Omschrijving:	Twee gevangeniszellen die oorspronkelijk buiten stonden, maar inmiddels deel uitmaken van het interieur van het voormalige raadhuis. De cellen zijn in elkaars verlengde geplaatst waardoor de achterste alleen via de voorste cel te bereiken is. De cellen hebben elk een rechthoekig grondplan met stevige gemetselde muren en tongewelf. Het metselwerk heeft een staand verband. Zeer waarschijnlijk werden de cellen gedekt met een dak, waarschijnlijk een lessenaarsdak. De bovenzijde van de cellen is afgesmeerd met pleistermortel. De vloer bestaat uit klinkers. Beide gevangeniszellen hebben een klein rechthoekig venster met ijzeren tralies. De cellen worden afgesloten door zware opgeklampte eikenhouten deuren voorzien van schuifluiken en stevige sloten. In de hoek van beide cellen staat een gemetselde latrine.	

Rijnsaterwoude


Adres:	Woudsedijk Noord 4, Rijnsaterwoude	
Monumentnummer:		
Functie:	Boerderij	
Categorie:	Boerderij	
Datering:	1923	
Kadastrale gemeente:	Rijnsaterwoude	
Sectie en nummer:	A 1515	
Omschrijving:	Onder architectuur gebouwde boerderij van architect Van der Kloot Meyburg uit 1924. Fraaie ligging onder aan de dijk omgeven door waterpartij. Gevels van rode baksteen; kap voorzien van riet met rode rietvorsten.	

Adres:	Visschers pad, Rijnsaterwoude	
Monumentnummer:		
Functie:	Ophaalbrug	
Categorie:	Brug	
Datering:	1872	
Kadastrale gemeente:	Rijnsaterwoude	
Sectie en nummer:	A 2661	
Omschrijving:	Een oorspronkelijk in 1872 gebouwde ophaalbrug voor de Does te Hoogmade. Brug met geschiedenis binnen de gemeente Jacobswoude. IJzeren ophaalbrug met geklonken liggers en gietijzeren standers. Het geheel is versierd.	


Adres:	Herenweg 130, Rijnsaterwoude	
Monumentnummer:		
Functie:	Maalderij	
Categorie:	Industrieel	
Datering:	-	
Kadastrale gemeente:	Rijnsaterwoude	
Sectie en nummer:	A 3006	
Omschrijving:	<p>Industrieel monument waarvan alleen de noordgevel aan het water enige waarde heeft. Gevel zou opgenomen moeten worden in een nieuw pand voor andere doeleinden. In 2020 is er een vergunning verleend voor het realiseren van appartementen met behoud van de monumentale gevel.</p>	

Leimuiden

Adres:	Noordeinde 5, Leimuiden	
Monumentnummer:		
Functie:	Woonhuis	
Categorie:	Woonhuis	
Datering:	-	
Kadastrale gemeente:	Leimuiden	
Sectie en nummer:	A 1272	
Omschrijving:	<p>Woonhuis uit eerste kwart 20^e eeuw. Eén bouwlaag met mansardekap voorzien van kruispannen. Nokrichting evenwijdig met de weg. Gevel in rode verblindsteen. Muuropeningen voorzien van zwart witte bogen voorzien van aanzet- en sluitstenen. In de segmentbogen voorzien van mozaïek. Portiek en tandlijst voorzien van zwarte stenen. Gevel voorzien van witte banden. In het fries tegelwerk aanwezig. In 2009 een vergunning ontvangen voor geluidswerende ventilatie in verband met Schiphol.</p>	

Adres:	Willem van der Veldenweg 69, Leimuiden	
Monumentnummer:		
Functie:	Woonhuis bij voormalige school	
Categorie:	Woonhuis	
Datering:	1874	
Kadastrale gemeente:	Leimuiden	
Sectie en nummer:	A 3047	
Omschrijving:	<p>Oorspronkelijk een woonhuis met school uit 1874. L-vormige plattegrond, één bouwlaag met kap. School schilddak ; woonhuis zadeldak met wolfeind aan de voorzijde en schilddak aan achterzijde. Woonhuis met halsgevel en kroonlijst. Rode baksteen in kruisverband. Segmentbogen boven de vensters met bij schoolgedeelte mozaïek in de boogvelden. Onder de goot consoles en tandlijsten van gele baksteen.</p>	

Bilderdam

Adres:	Bilderdam 24, Leimuiden	
Monumentnummer:		
Functie:	Woonhuis	
Categorie:	Woonhuis	
Datering:	-	
Kadastrale gemeente:	Leimuiden	
Sectie en nummer:	C 1389	
Omschrijving:	<p>Karakteristieke woning/villa uit de jaren '30. Bouwstijl is karakteristiek voor de bouwperiode. Eén bouwlaag met schilddak. Gevel van rode baksteen. De bovenlichten van de ramen zijn voorzien van glas in lood.</p>	


Roelofarendsveen

Adres:	Narcisstraat 3, Roelofarendsveen	
Monumentnummer:		
Functie:	Baanwachtershuis	
Categorie:	Woonhuis	
Datering:	1914	
Kadastrale gemeente:	Alkemade	
Sectie en nummer:	B 3690	
Omschrijving:	<p>Pand opgebouwd uit begane grond en dakverdieping met vliering. Hoofdvolume op vrijwel vierkante plattegrond. Entree in uitbouw aan rechter zijgevel. Wit geschilderd pleisterwerk met rode bakstenen plint en vensterbanken. Op begane grond samengestelde achtruits schuifvensters, op eerste verdieping zesruits schuifvensters. Schild dak met aankappingen. Rode geglazuurde kruispannen. Links een vrij nieuwe garage met schilddak, in aangepaste stijl. Van regionaal-historisch belang als overblijfsel van verdwenen tramlijn. In 1994 vergunning verleend voor een garage.</p>	


Adres:	Noordeinde 6, Roelofarendsveen	
Monumentnummer:		
Functie:	Woonhuis	
Categorie:	Woonhuis	
Datering:	1918	
Kadastrale gemeente:	Alkemade	
Sectie en nummer:	K 3075	
Omschrijving:	<p>Vrijstaand woonhuis, opgebouwd uit begane grond en dakverdieping met vliering. Links tegen voorgevel een erker met afgeschuinde hoeken waarboven balkon. Deur in rondboogportiek. Rode baksteen, kruisverband. Kunststeen lateien boven vensters, rondboog boven entreeportiek. Decoratief verwerkt gele en oranje baksteen in balustrade van balkon. Hardstenen vensterbanken en stoep treden. Grijs geverfde lateien, aanzet- en sluitstenen. Schuifvensters met oorspronkelijke roedeverdeling. In erker een samengestelde raampartij. Zadeldak met wolfseinden, opnieuw verbeterde Hollandse pannen. Pirons met bolvormige versiering. Houten daklijst en goten op klossen. Grotendeels authentiek, beeldbepalend. 1992 schuur vervangen. 1996 aanbouw ververangen. In 2008 vergunning voor restaureren achtergevel. 2012 vergunning voor vervangen voegwerk. 2015/2016 schuur vervangen vergunningsvrij.</p>	

Adres:	Noordeinde 76, Roelofarendsveen	
Monumentnummer:		
Functie:	Woonhuis	
Categorie:	Woonhuis	
Datering:	1927	
Kadastrale gemeente:	Alkemade	
Sectie en nummer:	K 1979	
Omschrijving:	<p>Vrijstaand woonhuis op rechthoekige plattegrond, opgebouwd uit begane grond en dak verdieping met vliering. Door tussenlid verbonden met pakhuis/bollenschuur. Rode baksteen, halfsteens verband. Rollagen met vertanding boven vensters. Schuifvensters, bovenlichten met horizontale roeden. Entreepartij met zijlichten. Mansardekap met wolfseind. Rode Tuile du Nord. Piron met bolornament. Stichtingssteen in voorgevel. Markante bouwmassa, grotendeels authentiek. In 2014 vervangen en uitbreiden van de bijkeuken.</p>	

Adres:	Noordeinde 110, Roelofarendsveen	
Monumentnummer:		
Functie:	Woonhuis	
Categorie:	Woonhuis	
Datering:	1915	
Kadastrale gemeente:	Alkemade	
Sectie en nummer:	K 2747	
Omschrijving:	<p>Vrijstaand woonhuis op rechthoekige plattegrond, twee lagen en zolder. Korte zijde is voorgevel. Entree in voorgevel. Links naast entree een afgeschuinde erker met balkon. Rechts nieuwe garage aangebouwd. Garage is geen onderdeel van het monument. Rode baksteen, halfsteens verband. Rollagen boven vensters. In aangepaste vorm vernieuwde vensters, bovenlichten met roedeverdeling en geel glas. Schilddak met aankapping aan achterzijde. Rode Tuile du Nord. Piron met bolornament. Markante bouwmassa, grotendeels authentiek. In 1996 vergunning voor verbouwen van de woning en het plaatsen van een dakkapel.</p>	

Adres:	Noordeinde 164, Roelofarendsveen	
Monumentnummer:		
Functie:	Woonhuis	
Categorie:	Woonhuis	
Datering:	1895	
Kadastrale gemeente:	Alkemade	
Sectie en nummer:	K 2610	
Omschrijving:	<p>Vrijstaand woonhuis op vierkante plattegrond, opgebouwd uit begane grond en dak verdieping. Voorgevel is symmetrisch ingedeelde éénlaagse lijstgevel met entree in middenrisaliet. Rode baksteen, staand verband. Entree geflankeerd door gemetselde pilasters. Witte, gele en rode baksteen boven vensters en entree verwerkt in decoratief metselwerk, dat fungeert als vensterbekroning. Authentiek fijn voegwerk.</p> <p>Houten schuifvensters waarvan roeden grotendeels verdwenen en vervangen door glas-in-lood. Oorspronkelijke dubbele houten deur met gietijzeren sierpanelen en een bovenlicht met Art Nouveau decoratie in geëtst glas. Zadeldak met wolfseinden, gesmoorde kruispannen. Dakkapel met frontonvormige bekroning. Waardevol door authenticiteit en rijke detaillering. Aanbouwen uit ca. 2005. In 2011 vergunning voor beglazing en renoveren van de gevel.</p>	

Adres:	Noordeinde 166, Roelofarendsveen	
Monumentnummer:		
Functie:	Woonhuis	
Categorie:	Woonhuis	
Datering:	1890	
Kadastrale gemeente:	Alkemade	
Sectie en nummer:	K 962	
Omschrijving:	<p>Vrijstaand woonhuis op vierkante plattegrond, opgebouwd uit begane grond, bovenverdieping en zolder. Voorgevel is symmetrisch ingedeelde lijstgevel met entree in het midden, waarboven een balkon. Rode baksteen in kruisverband. Vensterbekroningen samengesteld uit rollaag, boogvulling en segmentboog met profiellijst. Gepleisterde bogen, boogvelden, aanzet- en sluitstenen, plint en cordonlijst (in voorgevel geprofileerd). Hoofdgestel wordt gevormd door gemetseld fries en houten kroonlijst. Authentiek fijn voegwerk. Schuifvensters zonder roedeverdeling en (in zijgevels) gedeeltelijk nieuwe vensters. Nieuwe deur. Schilddak met gesmoorde kruispannen. Beeldbepalende bouwmassa, rijk gedetailleerde voorgevel. In 2008 garage omgebouwd naar praktijkruimte later in 2010 nieuwe garage gebouwd.</p>	

Adres:	Noordeinde 173, Roelofarendsveen	
Monumentnummer:		
Functie:	Woonhuis	
Categorie:	Woonhuis	
Datering:	1910	
Kadastrale gemeente:	Alkemade	
Sectie en nummer:	K 2127	
Omschrijving:	<p>Vrijstaand woonhuis op rechthoekige plattegrond, met korte zijde aan de straat gelegen. Voorgevel is éénlaagse lijstgevel met entree in zijrisaliet. Rode baksteen, kruisverband. Gele en rode baksteen decoratief verwerkt in sierbanden, fries, boogvullingen en korfbogen (boven vensters) Authentiek fijn voegwerk. Vereenvoudigde schuifvensters met glas-in-lood bovenlichten. Mansardedak, gesmoorde kruispannen. Opvallend rijk gedetailleerde dakkapel met klauwstukken, bewerkte stijlen en fronton met sierlijk bewerkte makelaar. Waardevol door authenticiteit en rijke detaillering.</p>	


Adres:	Noordeinde 185, Roelofarendsveen	
Monumentnummer:		
Functie:	Pastorie	
Categorie:	Religie	
Datering:		
Kadastrale gemeente:	Alkemade	
Sectie en nummer:	K 2654	
Omschrijving:	<p>Monumentaal symmetrisch opgezet gebouw, opgebouwd uit begane grond, bovenverdieping en dakverdieping. Entrees in uitspringende zijrisalieten. Gevels van zijrisalieten zijn combinatie van tuit- en trapgevel. Het linker risaliet is in feite een dwars geplaatst bouwvolume en loopt ook door voorbij de achtergevel, waar het eenzelfde gevelvorm heeft. Rode baksteen, kruisverband, met speklagen, aanzet- en sluitstenen in gele baksteen. Hardstenen plint en vensterbanken. Kunststenen afdekstenen en consoles. Sierankers. Boven vensters begane grond spitsbogen ondersteund door driekwart zuilen. Risalieten met steunberen en afgesloten met muizentandlijst, die ook de overige geveldelen afsluiten. Authentiek fijn voegwerk. Schuifvensters zonder roedeverdeling. Nieuwe vensters met behoud van gevelindeling. Nieuwe deuren. Twee zadeldaken; links met nokrichting dwars op straat, rechts daarvan een omlopend zadeldak met leien in maasdekking. In rechter risaliet i.p.v. middelste venster eerste verdieping een tegeltableau met afbeelding H. Hart in Mandorla. Het rechter risaliet is later aangebouwd. Stichtingssteen op de linker hoek van het linkerrisaliet. Beeldbepalend door markante bouwmassa en rijke detaillering. Van cultuurhistorische waarde vanwege religieuze betekenis. In 2014 aantal ramen geplaatst.</p>	

Adres:	Noordeinde 185, Roelofarendsveen	
Monumentnummer:		
Functie:	Heiligenbeelden	
Categorie:	Religie	
Datering:	1875-1900	
Kadastrale gemeente:	Alkemade	
Sectie en nummer:	K 2654	
Omschrijving:	<p>Twee zandstenen beelden voorstellende Petrus (links) en Paulus (rechts tegen klokkentoren van ca. 1970). Redelijk gave beelden. Van cultuurhistorische waarde.</p>	

Adres:	Noordeinde 242, Roelofarendsveen	
Monumentnummer:		
Functie:	Woonhuis	
Categorie:	Woonhuis	
Datering:	1915	
Kadastrale gemeente:	Alkemade	
Sectie en nummer:	K 1186	
Omschrijving:	<p>Aan schoolgebouw vast gebouwd woonhuis op vierkante plattegrond, begane grond en dak verdieping. Symmetrische voorgevel met entreeportiek in verhoogd middenrisaliet met tuitgeveltje. Hoekpilasters en middenrisaliet: rode baksteen, kruisverband. Segmentbogen boven portiek en venster bovenverdieping. Spaarvelden en zijgevels wit geschilderd pleisterwerk. Voegwerk is Plaatselijk gerepareerd. Schuifvensters, bovenlichten met roede verdeling en geel glas. Mansardedak met steekkap. Rode (voorzijde) en gesmoorde kruispannen. Markante bouwmassa, grotendeels authentiek. Voormalige schoolmeesterswoning. In 2012 diverse kozijnen vervangen.</p>	

Adres:	Noordhoek 7, Roelofarendsveen	
Monumentnummer:		
Functie:	Woonhuis/winkel	
Categorie:	Industrieel	
Datering:	1931	
Kadastrale gemeente:	Alkemade	
Sectie en nummer:	B 5108	
Omschrijving:	<p>Vierkante toren met afgeschuinde, iets uitspringende hoeken. Luifel boven ingang, die toegankelijk is via enkele treden. Gevels voorzien van pleisterwerk. Houten deuren met gewapend glas. Tentdak met dakleer. Datering volgens gevelsteen. Op oude foto's is de toren van baksteen. Waardevol als industrieel erfgoed en vanwege silhouet. In 1999 watertoren op begane grond uitgebreid met winkelruimte. In 2019 antenne installatie gemoderniseerd.</p>	

Adres:	Noordhoek t.o. 7, Roelofarendsveen	
Monumentnummer:		
Functie:	Verzetsmonument	
Categorie:	Kunstwerk	
Datering:	1949	
Kadastrale gemeente:	Alkemade	
Sectie en nummer:	B 5836	
Omschrijving:	<p>Ter herinnering aan gevallen tijdens Duitse bezetting (1940-1945) opgericht monument; beeld van beschermende vrouwenfiguur naast een gevallen man op een vierkante sokkel. Beeld en dekplaat natuursteen. Sokkel afgewerkt met lichtbruine tegels, waarin een kruis en een reliëf met vredesduif zijn opgenomen. Gerenoveerd 2017. Van lokaal-historisch belang.</p>	

Adres:	Noordkade 1, Roelofarendsveen	
Monumentnummer:		
Functie:	Woonhuis	
Categorie:	Woonhuis	
Datering:	1880 (herbouw 1996)	
Kadastrale gemeente:	Alkemade	
Sectie en nummer:	K 749	
Omschrijving:	<p>Vrijstaand pand bestaande uit twee in elkaars verlengde aangesloten volumes, met lange zijde aan straat gesitueerd. Lengteassen van twee volumes vormen gestrekte hoek. Beide volumes opgebouwd uit begane grond en dak verdieping. Entrees aan straatzijde. Linker volume: rode baksteen, halfsteens verband. Strekken boven vensters. <i>Linker kopgevel nieuw metselwerk</i>. Rechter volume: houten rabatdelen. <i>Voegwerk</i> : In aangepaste vorm vernieuwd. Zesruits schuifvensters, voordeur met smeedwerk; alles waarschijnlijk in aangepaste vorm vernieuwd. Zadeldaken; linker volume gedekt met gesmoorde geglazuurde Hollandse pannen (mogelijk vernieuwd); dakkapel met fronton. Rechter volume: zadeldak gedekt met gesmoorde Hollandse pannen. Waardevol en karakteristiek in samenhang met sluis. 1994 gerenoveerd.</p>	

Adres:	Noordkade/ Witte Singel, Roelofarendsveen	
Monumentnummer:		
Functie:	Brug met sluis	
Categorie:	Waterwerken	
Datering:	1892	
Kadastrale gemeente:	Alkemade	
Sectie en nummer:	K 751	
Omschrijving:	<p>Complex van ophaalbrug, kademuren en sluis. Kleine schutsluis (ca 15 bij 5 meter), in verbinding staand m et Braassemmeer. Kademuren: drie-steens; rode baksteen, kruisverband, afgedekt met rollagen. Gerenoveerd voegwerk. Sluisdeuren met schuin angebrachte delen. Houten ophaalbrug en sluiswachterswoning (zie Noordkade 1). Bedrijfsmonument, van groot lokaal-historisch belang. In 2008 standers en schoren van de brug vervangen.</p>	

Adres:	Noordkade 15, Roelofarendsveen	
Monumentnummer:		
Functie:	Woonhuis en bollenschuur	
Categorie:	Woonhuis	
Datering:	1925	
Kadastrale gemeente:	Alkemade	
Sectie en nummer:	K 1550	
Omschrijving:	<p>Woonhuis met rechts daaraan vastgebouwd een bollenschuur. Gebouwd op dijktaalud, met voorzijde aan de weg gesitueerd. Woonhuis opgebouwd uit begane grond en dakverdieping met vliering. Bollenschuur opgebouwd uit twee lagen. Rode baksteen, halfsteens verband. Bij woonhuis rollagen met vertanding boven vensters; bij schuur eenvoudige rollagen. Rollaag op plinthoogte. Voorgevel schuur bekroond door kantelen met vertanding. Voegwerk oorspronkelijk, plaatselijk gerepareerd. Woonhuis: enkele en samengestelde schuifvensters. Bovenlichten met glas in lood. Op eerste verdieping vensters met openslaande ramen. In bollenschuur vensters met horizontale roedeverdeling. Woonhuis: mansardedak met wolfseinden, gesmoorde Tuile du Nord. Bolvormige piron. Bollenschuur plat dak. Grotendeels authentiek voorbeeld van agrarische nijverheid. In 2017 renovatie en herindeling inclusief het realiseren van een bed & breakfast.</p>	

Adres:	Pastoor Onelplein 1 en 3, Roelofarendsveen	
Monumentnummer:		
Functie:	Kerk en Pastorie	
Categorie:	Religie	
Datering:	1950	
Kadastrale gemeente:	Alkemade	
Sectie en nummer:	B 3692	
Omschrijving:	<p>Grote zaalkerk op rechthoekige plattegrond, met entreeportiek in voorgevel: symmetrische topgevel. Links de pastorie, opgebouwd uit begane grond en dakverdieping met vliering, door tussenlid met kerk verbonden. Aan rechterzijgevel een uitgebouwde consistorie. Aan achterzijde een driezijdig gesloten koorabsis en grote gemetselde schoorsteen. Rode baksteen, kettingverband. Spitsbogen boven vensters, segmentbogen boven entrees. Zijgevels verzwaard met forse steunberen. In voorgevel grote gemetselde boog rond roosvenster. Authentiek voegwerk. Spitsboogvensters met glas in lood. In voorgevel groot roosvenster met gemetselde tracersingen. Zware houten deuren met smeedijzer beslag.</p> <p>Zadeldaken met aangekapte dakvoet en dakkapellen. Rode opnieuw verbeterde Hollandse dakpannen.</p> <p>Kerk is genoemd naar H. Maria Presentatie, uitgebeeld in terracotta reliëf boven entree. Zeer markante bouwmassa; waardevol als voorbeeld van architectuur met Delftse School invloed.</p>	

Adres:	Westeinde 47, Roelofarendsveen	
Monumentnummer:		
Functie:	Woonhuis	
Categorie:	Woonhuis	
Datering:	1935	
Kadastrale gemeente:	Alkemade	
Sectie en nummer:	K 120	
Omschrijving:	<p>Woning met aanbouw op rechthoekige plattegrond, begane grond en dakverdieping met vliering. Korte zijde is voorgevel. Entree in linker zijgevel. Aan achterzijde lage aanbouw met balkon. Rode baksteen, halfsteensverband. Rollagen boven vensters. Voegwerk is plaatselijk gerepareerd. Samengestelde vensters, mogelijk vereenvoudigd. Op eerste verdieping vensterpartij met openslaande ramen en betimmering van rabatdelen. Boven in voorgevel een klein roosvenster. Zadeldak met gewelfde dakvlakken. Rode verbeterde Hollandse pannen. Architectuur onder invloed van Amsterdamse School. Karakteristieke bouwmassa, grotendeels authentiek. In 2007 garage vernieuwd. Bed en Breakfast in de achtertuin sinds 2018.</p>	

Adres:	Westeinde 79, Roelofarendsveen	
Monumentnummer:		
Functie:	Woonhuis en bedrijfspan	
Categorie:	Huis en School	
Datering:	1930	
Kadastrale gemeente:	Alkemade	
Sectie en nummer:	K 46	
Omschrijving:	<p>Woonhuis en bedrijfspan, twee door tussenlid verbonden volumes, beide op rechthoekige plattegrond, twee lagen en dakverdieping. Entreeportiek woonhuis in rechter zijgevel. Aan voorzijde een afgeschuinde erker met balkon. Rode baksteen, halfsteensverband. Rollagen boven vensters. Betonnen luifel naast erker. Voegwerk is plaatselijk gerepareerd. Samengestelde vensters, mogelijk vereenvoudigd. Bij woonhuis bovenlichten met glas-in-lood. Schilddaken met overstek, rode Tuile du Nord. Pironen met eenvoudige In dak woonhuis dakkapellen. Architectuur onder invloed van Amsterdams School. Karakteristieke bouwmassa's in onderlinge samenhang.</p>	

Adres:	Westeinde 79c/81 Roelofarendsveen	
Monumentnummer:		
Functie:	Woonhuis (voormalig ambtswoning)	
Categorie:	Woonhuis	
Datering:	1935	
Kadastrale gemeente:	Alkemade	
Sectie en nummer:	K 3537 & 3540	
Omschrijving:	<p>Pand op vrijwel rechthoekige plattegrond twee lagen en dak verdieping met vliering. Korte zijde is voorgevel. Entree in uitspringend middengedeelte van linker zijgevel. Links achter door tussenlid verbonden een garage met schilddak. Waarschijnlijk uit zelfde bouwperiode. Rode baksteen, halfsteensverband. Rollagen boven vensters. Houten luifel boven entree. Verdiepte voeg, authentiek. Samengestelde vensters, mogelijk vereenvoudigd. Authentieke voordeur. Aan weerszijden van entree onder dakrand zijn bij het entreerisaliel rijen kleine vierkante ramen toegepast. Schilddak met overstek en een dakkapel. Gesmoorde opnieuw verbeterde Hollandse pannen. Naam "Huis ter Veen". Architectuur onder invloed van Amsterdamse School. Karakteristieke bouwmassa, grotendeels authentiek. Historisch interessant als voormalige burgemeesterswoning. In 2015 deels gesplitst.</p>	

Adres:	Witte Singel 5-6, Roelofarendsveen	
Monumentnummer:		
Functie:	Woonhuizen	
Categorie:	Woonhuizen	
Datering:	1925	
Kadastrale gemeente:	Alkemade	
Sectie en nummer:	K 1534 & 1535	
Omschrijving:	<p>Bij sluis gesitueerd paar twee-onder-één kap woningen, gespiegeld geschakeld. Opgebouwd uit souterrain, begane grond en dak verdieping. Entrees met trapbordessen aan voorzijde. Afgeschuinde erkers met balkon. Rode baksteen, halfsteens verband. 1½ -steens rollagen boven vensters. Muurwerk ter hoogte van souterrain afgewerkt met grijs geschilderd pleisterwerk. Erkers boven vensters betimmerd met rabatdelen. Voegwerk is oorspronkelijk, plaatselijk gerepareerd. Enkele en (in erkers) samengestelde schuifvensters. Beglaasde voordeuren en balkondeuren. Zadeldak met steekappen, rode Tuile du Nord. Kelder werd gebruikt voor opslag conserven. Markante bouwmassa, beeld ondersteunend element in omgeving De van sluis. In 2009 bij nr. 5 twee markiezen geplaatst in de westgevel.</p>	

Adres:	Zuideinde 105, Roelofarendsveen	
Monumentnummer:		
Functie:	Voormalig bollenschuur	
Categorie:	Landbouw	
Datering:	1900	
Kadastrale gemeente:	Alkemade	
Sectie en nummer:	K 3562	
Omschrijving:	<p>Tweelaagse houten schuur onder zadeldak. Op achtererf aan sloot gelegen. Links een kleine aanbouw onder lessenaarsdak. Horizontale gepotdekselde houten delen, geteerd. Witte houten windveren en gevelmakelaars. Houten deuren en vensters met roedeverdeling. Zadeldak met gesmoorde kruispannen. Rechts aangebouwd een nieuwe schuur, overkapping zijkant niet monumentaal. Op bovenverdieping zijn enkele stellingen nog aanwezig. Waardevol als authentiek vroeg voorbeeld van bollen-nijverheid. In 2004 aanzicht van het monument gewijzigd.</p>	

Oude Wetering


Adres:	Kerkstraat 7, Oude Wetering	
Monumentnummer:		
Functie:	Woonhuis	
Categorie:	Woonhuis	
Datering:	1935	
Kadastrale gemeente:	Alkemade	
Sectie en nummer:	B 1685	
Omschrijving:	<p>Woonhuis met aanbouw op rechthoekige plattegrond, begane grond en dak verdieping met vliering. Korte zijde is voorgevel Entreeportiek in voorgevel. Erker links naast entree. Rode baksteen, halfsteensverband. Rondboog boven entreeportiek; aanzet- en sluitstenen natuursteen. Rechter zijgevel deels afgewerkt met grijs pleisterwerk. Voegwerk is plaatselijk gerepareerd. Erker voorzien van bovenlichten met glas-in-lood. In zijgevel en op eerste verdieping vensters met openslaande ramen. Boven in voorgevel een klein roosvenster. Zadeldak met gewelfde dakvlakken. Gesmoorde Tuile du Nord. Architectuur onder invloed van Amsterdams School. Aanbouw niet monumentaal. Karakteristieke bouwmassa, grotendeels authentiek. Beeld ondersteunend element in dorpsgezicht.</p>	

Adres:	Kerkstraat 10, Oude Wetering	
Monumentnummer:		
Functie:	Woonhuis, voormalig pastorie	
Categorie:	Woonhuis	
Datering:	1880	
Kadastrale gemeente:	Alkemade	
Sectie en nummer:	B 5845	
Omschrijving:	<p>Monumentaal herenhuis op vierkante plattegrond, opgebouwd uit twee lagen en dak verdieping. Entree in voorgevel symmetrische lijstgevel met hoekpilasters en middenrisaliet. Rode bakstenen in kruisverband. Gepleisterde plint. Hardstenen stoep. Gepleisterde/gestucte hoekpilasters en middenrisaliet, beide met rustica-blokken. Gepleisterde/gestucte kroon- en profiellijst. Gegoten profiellijsten ("wenkbrauwen") met segmentbogen boven vensters. Boven entree segmentboog met sluitsteen voorzien van diamantkop. Houten gootlijst (vormt samen met gepleisterd fries klassiek hoofdgestel). Authentiek fijn voegwerk, plaatselijk gerepareerd. Houten schuifvensters met roedeverdeling. Op begane grond vereenvoudigde zesruits vensters, op eerste verdieping vierruits vensters). Recente voordeur. Schilddak met opnieuw verbeterde Hollandse pannen. Twee recente bakstenen schoorstenen. Smeedijzeren hekwerk als tuinafscheiding. Beeldbepalend en rijk gedetailleerd herenhuis, van lokaal historisch belang als voormalige pastorie.</p>	

Adres:	Kerkstraat 32, Oude Wetering	
Monumentnummer:		
Functie:	Woonhuis	
Categorie:	Woonhuis	
Datering:	1900	
Kadastrale gemeente:	Alkemade	
Sectie en nummer:	B 2709	
Omschrijving:	<p>Woonhuis, rode bakstenen in Vlaams verband. Segmentbogen boven vensters, in voorgevel verrijkt met kunststeen aanzet- en sluitstenen. Gietijzeren ankers in de zijgevel. Hoekpilasters met rustica -blokken, uitgevoerd in grijs geschilderd pleisterwerk/ kunststeen. Voegwerk : Authentiek fijn voegwerk, plaatselijk gerepareerd. Vernieuwde kozijnen in aangepaste vorm. Op eerste verdieping in voorgevel een authentiek dubbel schuifvenster. Vensters in zijgevel voorzien van luiken. Zadeldak met steekkap. Windveren met versierde hangende makelaars en zeer rijk gedetailleerd zaagwerk. Geglazuurde kruispannen. De steeg naast het pand is afgesloten door een schutting van later tijdstip. De entree deur en sommige kozijnen zijn in te afwijkende kleur geschilderd. Waardevolle bijdrage aan dorpsgezicht, mede door oorspronkelijke gevel indeling en rijke detaillering van het dak. 1995 verandering van de kap.</p>	

Adres:	Kerkstraat 37, Oude Wetering	
Monumentnummer:		
Functie:	Woonhuis	
Categorie:	Woonhuis	
Datering:	1900	
Kadastrale gemeente:	Alkemade	
Sectie en nummer:	B 2872	
Omschrijving:	<p>Pand op vrijwel vierkante plattegrond, begane grond en Dak verdieping. Entree in voorgevel (éénlaagse lijstgevel). Wit geschilderd pleisterwerk. Houten hoofdstel. Schuifvensters met getoogde bovendorpel. Roede verdeling en glas-in-lood later aangebracht. Vernieuwde voordeur. Mansardekap, gesmoorde kruispannen. Dakkapel met fronton en klauwstukken. Aanbouwen dateren uit jaren 90 en begin deze eeuw. Markante bouwmassa, waardevol element in straatbeeld. Serre aangebouwd 2004.</p>	

Adres:	Kerkstraat 42, Oude Wetering	
Monumentnummer:		
Functie:	Woonhuis, voormalig consistorie	
Categorie:		
Datering:	1875	
Kadastrale gemeente:	Alkemade	
Sectie en nummer:	B 4647	
Omschrijving:	<p>Aanbouw op een vierkante plattegrond, grenzend aan Remonstrantse kerk (Rijksmonument). Opbouw: begane grond en dak verdieping. Rode bakstenen in halfsteensverband. Met rollagen boven de kozijnen. Passend vernieuwd voegwerk. Zesruits schuifvensters in de voorgevel. Zadeldak met gesmoorde Oudhollandse pannen. Zeer karakteristiek in samenhang met kerk.</p>	


Adres:	Kerkstraat 50, Oude Wetering	
Monumentnummer:		
Functie:	Evenementlocatie, voormalige kerk.	
Categorie:	Religie	
Datering:	1909	
Kadastrale gemeente:	Alkemade	
Sectie en nummer:	B 5826	
Omschrijving:	<p>Kerk met aanbouw zaalkerk met driezijdig gesloten transept. Vierzijdige toren aan voorzijde, links naast middenas geplaatst. Voorgevel is topgevel, voorzien van lage uitbouw met entreeportiek. Zijgevels schip verlevendigd door steunberen. Aan achterzijde aangebouwde consistorie en vergaderruimte, in lengteas geplaatst. In 2012 heeft een aangebouwde corridor de gebouwen verbonden. Diverse kleine uitbouwjes. Rondboog vensters en steunberen. Bakstenen venstertraceringen. Rode bakstenen in kruisverband. Rondbogen boven vensters. Plintlijst decoratie van gesmoorde bakstenen banden. Stenen vensterbanken, hoek- en sluitstenen, gevelafdekkingen en lateien van galmgaten. gootlijsten. Authentiek fijn voegwerk, plaatselijk gerepareerd. Vensters/deuren : Rondboog glas-in-lood vensters met ijzeren roeden. Toren met rechthoekige glas-in-lood vensters. Deuren deels vernieuwd; aan straatzijde rondboog deuren met ijzerbeslag. Samengesteld zadeldak met driezijdig gesloten steekappen. Gesmoorde Hollandse en verbeterde Hollandse pannen. Pannen grotendeels vervangen in 2011. Portaal met gesmoorde Tuile du Nord. Achthoekige spits met leien in maasdekking. Aan achterzijde in lengterichting tegen kerkgebouw aangemetseld bakstenen bijgebouw voor kerkelijke nevenactiviteiten. Achter geheel tevens een kleine begraafplaats met deels originele ijzeren hekwerk en omringd door een coniferen haag. Origineel ijzeren hek. Houten plafond met houten stijlen en beschot. Originele houten kerkbanken. In top van topgevel boven entree gevelsteen met tekst: "PS. 16:5 De beekskens der rivier zullen verblijden de stad Gods. 20 mei 1909". Beeldbepalend door markante vorm en silhouet; als religieus gebouw ook van lokaal-historische betekenis. In 2010 deels gerenoveerd en corridor aangebouwd van kerkzaal naar bijgebouw.</p>	

Adres:	Kerkstraat 59, Oude Wetering	
Monumentnummer:		
Functie:	Woonhuis, voormalig schoolhoofd	
Categorie:	Woonhuis	
Datering:	1915	
Kadastrale gemeente:	Alkemade	
Sectie en nummer:	B 2236	
Omschrijving:	<p>Pand op rechthoekige plattegrond, begane grond en dak verdieping. Korte zijde is voorgevel (lijstgevel) Entree in voorgevel. Rode baksteen, kruisverband. Gele baksteen decoratief verwerkt in segmentbogen boven vensters en in spekbanden. Op eerste verdieping kunststeen lateien boven vensters. Gevelbekroning bestaand uit gemetselde lijst, geflankeerd door pinakels met bolvormige kunststeen ornamenten. Voegwerk is plaatselijk gerepareerd. Schuifvensters, deels vernieuwd in aangepaste vorm. Entreepartij met zijlichten. Plat dak. Stichtingssteen in voorgevel. Aanbouw niet monumentaal. Karakteristieke gevel, grotendeels authentiek. Beeld ondersteunend element in dorpsgezicht. 2016 twee kozijnen in de voorgevel vervangen.</p>	


Adres:	Kerkstraat 71, Oude Wetering	
Monumentnummer:		
Functie:	Woonhuis	
Categorie:	Woonhuis	
Datering:	-	
Kadastrale gemeente:	Alkemade	
Sectie en nummer:	B 6116	
Omschrijving:	<p>Woning + aanbouw op rechthoekige plattegrond, begane grond en dak verdieping. Korte zijde is voorgevel (ingezwenkte lijstgevel). Entree in voorgevel. Rode bakstenen in kruisverband. Strekken boven vensters. Houten hoofdstel. Voegwerk is in aangepaste vorm vernieuwd. Vereenvoudigde schuifvensters. Op verdieping een authentiek vierruits schuifvenster. Zadeldak met wolfseind, Oudhollandse pannen. Nieuwe dakkapel. Karakteristieke gevel, grotendeels authentiek. Beeldondersteunend element in dorpsgezicht.</p>	

Adres:	Kerkstraat 75, Oude Wetering	
Monumentnummer:		
Functie:	Woonhuis, voormalig boerderij	
Categorie:	Boerderij	
Datering:	18 ^e eeuw	
Kadastrale gemeente:	Alkemade	
Sectie en nummer:	B 2492	
Omschrijving:	<p>Pand op rechthoekige plattegrond (woning + stal), begane grond en daverdieping. Korte zijde is voorgevel. Entree in zijgevel. Rode bakstenen in kruisverband. Strekken boven vensters, vlechtingen in voorgevel. Voegwerk is in aangepaste vorm vernieuwd. In voorgevel vijftienruits schuifvensters (waarschijnlijk gerestaureerd). In zijgevel nieuwe vensters. Zadeldak met wolfseind, rietdekking vernieuwd in 2006.</p> <p>Voor de voorgevel drie leilinden. Mede door rieten dak waardevol element in dorpsgezicht.</p>	

Adres:	Kerkstraat 79, Oude Wetering	
Monumentnummer:		
Functie:	Woonhuis, voormalig hotel	
Categorie:	Woonhuis	
Datering:	1895	
Kadastrale gemeente:	Alkemade	
Sectie en nummer:	B 4194	
Omschrijving:	<p>Pand op vrijwel vierkante plattegrond, opgebouwd uit begane grond en bovenverdieping met vliering/zolder. Voorgevel is tweelaagse lijstgevel. Aan voorzijde een veranda met balkon erbovenop. Veranda rechts aansluitend op afgeschuinde erker. Rode baksteen, kruisverband. Segmentbogen boven vensters. Kunststeen aanzet - en sluitstenen met versiering. Geel/rood mozaïek in boogvelden. Houten kroonlijst. Balkon rustend op houten kolommen. Nieuw balkonhek.</p> <p>Authentiek fijn voegwerk, plaatselijk gerepareerd. Houten T-schuifvensters. Houten openslaande terras- en balkondeuren. Houten toegangsdeur met smeedwerk. Mansardedak met piron en gesmoorde kruispannen. Aan rechter zijgevel een aangekapte dakkapel. Terrasvloer met tegelmozaïek vnl. gele tegels. Ornamenten in rode en omlijsting in zwarte tegels. Bovenlicht boven entree met tekst in gouden letters. Grotendeels authentiek, beeldbepalend onderdeel van straatbeeld; met name door markante veranda. 2012 kozijn gewijzigd in zijkant veranda.</p>	

Adres:	Kerkstraat 91, Oude Wetering	
Monumentnummer:		
Functie:	Woonhuis	
Categorie:	Woonhuis	
Datering:	1882	
Kadastrale gemeente:	Alkemade	
Sectie en nummer:	B 4199	
Omschrijving:	<p>Monumentaal herenhuis op vierkante plattegrond, opgebouwd uit twee lagen en dak verdieping. Entree in voorgevel: symmetrische lijstgevel met hoekpilasters. Vensters en deuren met geprofileerde omlijstingen; aan rechter zijgevel twee gepleisterde blindvensters. Hoekpilasters met diamantkoppen en blokwerkprofilering. Diverse gegoten ornamenten. Rode bakstenen in kruisverband. Gepleisterde plint. Gegoten sluitstenen en rijk gedetailleerde ornamenten onder vensters. Kunststenen profiellijsten, hoekpilasters en decoratievelden.</p> <p>Geprofileerde vensteromlijstingen met versierde sluitstenen.</p> <p>Hoofdgestel bestaand uit gepleisterd fries en houten kroonlijst</p> <p>Authentiek fijn voegwerk, plaatselijk gerepareerd. Originele houten toegangsdeur met fraaie ornamentering. Houten schuifvensters.</p> <p>Schilddak met gesmoorde kruispannen. Dakkapel met fronton en klauwstukken. Rechtsachter een recente garageaanbouw en een wat andere éénlaagse aanbouw onder plat dak. De daken uit jaren 30 vorige eeuw (niet monumentaal). IJzeren hekwerk aan straatzijde en grote kastanjabomen. Beeldbepalend monumentaal herenhuis, grotendeels authentiek. Belangrijke bijdrage aan dorpsgezicht. In 2004 aantal kozijnen gewijzigd, welke niet bekend.</p>	

Adres:	Plantage 78, Oude Wetering	
Monumentnummer:		
Functie:	Gemaal-transformatorhuisje	
Categorie:	Industrieel	
Datering:	1920	
Kadastrale gemeente:	Alkemade	
Sectie en nummer:	B 5347	
Omschrijving:	<p>Klein gemaal op rechthoekige plattegrond, met lengteas evenwijdig aan weg gesitueerd. Eénlaags volume onder zadeldak met topgevels aan de zijkanten. Watergang en stalen buis haaks op wetering en Braassemermeer. Rode baksteen in kruisverband. Segmentbogen boven vensters. Rollagen boven deuren en als plintlijst. Wanden van watergang eveneens van baksteen, betonnen afdekkingen. Stalen waterbuis. Metselwerk linker kopgevel vernieuwd niet meer monumentaal. Passend gerenoveerd voegwerk. IJzeren roedevensters. IJzeren/stalen deuren. Vernieuwde houten toegangsdeur. Zadeldak met gesmoorde kruispannen. Houten goten op klossen. IJzeren hekwerken tussen betonnen paaltjes. Behoort toe aan het waterschap te Oude Venen (Hoogheemraadschap Rijnland) en slaat water uit op het Braassemermeer. Oorspronkelijk gebouwd als dieselgemaal. Authentieke pomp nog aanwezig. Grotendeels authentiek. Monument van bedrijf en techniek.</p>	

Adres:	Plantage 153, Oude Wetering	
Monumentnummer:		
Functie:	Kantoor, voormalig luchtwachtoren	
Categorie:	Verdedigingswerken	
Datering:	1956	
Kadastrale gemeente:	Alkemade	
Sectie en nummer:	K 1388	
Omschrijving:	<p>Vierkante bakstenen toren op betonnen basis. Doorsnede naar boven verjongend. Opgebouwd uit vier lagen en een torentrans met verwijdende gemetselde borstwering. Vanaf bovenzijde begane grond tot onderzijde torentrans afgeschuinde hoeken. Rode baksteen. Betonnen basis. Gegoten hoek-, aanzet- en sluitstenen. Betonnen profiel- en afdeklijst. Torentrans voorzien van uitkragende borstweringen, deze weet met betonnen afdekkingen. Entree onder segmentboog met aanzet- en sluitstenen. Voegwerk is oorspronkelijk, plaatselijk gerepareerd. Houten toegangsdeur, waarschijnlijk vernieuwd. Betonnen roedevensters. Nieuwe vensterpartij begane grond aan oostzijde. Zeer markante bouwmassa, aardig voorbeeld van wederopbouwarchitectuur; zeldzaam in zijn soort.</p>	

Adres:	Veerstraat 1, Oude Wetering	
Monumentnummer:		
Functie:	Woonhuis	
Categorie:	Woonhuis	
Datering:	1790	
Kadastrale gemeente:	Alkemade	
Sectie en nummer:	B 3512	
Omschrijving:	<p>Halfvrijstaand pand op rechthoekige plattegrond, met smalle zijde aan de straat gesitueerd. Voorgevel is tuitgevel. Entree in rechter zijgevel. Wit geschilderd pleisterwerk; aanzet- en sluitstenen boven vensters. Voorgevel is voorzien van ankers. Voegwerk is in aangepaste vorm vernieuwd (zijgevel) Op begane grond T-schuifvensters. Venster op verdieping gewijzigd met behoud van vorm. Zadeldak, opnieuw verbeterde Hollandse pannen. Karakteristieke gevel, waardevol element in straatwand en dorpsgezicht. 1994 verdieping en dakkapellen verbouwd en vernieuwd.</p>	

Adres:	Veerstraat 1b, Oude Wetering	
Monumentnummer:		
Functie:	Woonhuis, voormalig winkel	
Categorie:	Woonhuis	
Datering:		
Kadastrale gemeente:	Alkemade	
Sectie en nummer:	B 4212	
Omschrijving:	<p>Rechter helft van twee-onder-één kap pand. Rechthoekige plattegrond, lange zijde aan de straat gesitueerd. Voorgevel is éénlaagse lijstgevel. Begane grond en dakverdieping. Entreeportiek in het midden van symmetrische winkelpui. Wit geverfde baksteen in halfsteens- en kruisverband. Houten winkelpui met sierlijke gegroefde pilasters, bekroond door klassiek hoofdgestel. Direct daarboven een tweede hoofdgestel als gevelbekroning. <i>Voegwerk</i> is mee geschilderd.</p> <p><i>Vensters/deuren</i> : T-schuifvensters. <i>Recente toegangsdeur</i>. Mansardedak. <i>Nieuw gedekt met rode opnieuw verbeterde Hollandse pannen. Ook dakkapel geheel vernieuwd.</i> Aan straatzijde opkamertje. Houten balkenlaag nog zichtbaar. Houten winkelpui in éénlaags volume onder mansardedak. Fraai gesneden pilasters. Karakteristieke rijk gedetailleerde winkelpui. Waardevol element in straatwand en dorpsgezicht.</p>	

Adres:	Veerstraat 9, Oude Wetering	
Monumentnummer:		
Functie:	Woonhuis, voormalig winkel	
Categorie:	Woonhuis	
Datering:	1900	
Kadastrale gemeente:	Alkemade	
Sectie en nummer:	B 3108	
Omschrijving:	<p>Woonhuis op vierkante plattegrond. begane grond en dakverdieping. Rode baksteen in kruisverband. Segmentbogen boven vensters; aanzet- en sluitstenen met diamantkop. Rood/wit mozaïek in boogvelden. Segmentboog boven de raamkozijnen van de schuifvensters. Geglazuurde sierstenen rond verdiept portaaltje en etalage. Boven portaaltje en etalage houten kroonlijst. Onder goot is een gepleisterd fries aangebracht. Voegwerk grotendeels authentiek, plaatselijk bijgewerkt. Schuifvensters zonder roeden. Ramen in het venster van de dakkapel zijn wel van roeden voorzien. Vereenvoudigd etalagevenster. Mansardedak, verbeterde Hollandse pannen. Dakkapel aan voorzijde. Mastgoot is van zink. Uitbouw achterzijde uit 1998..Kozijnen deels voorzien van dubbel glas. Portaaltje is van binnen versierd met houtwerk en geglazuurde sierstenen. Waardevol als onderdeel van gevelwand. Beeldondersteunend.</p>	

Adres:	Veerstraat 10 (postadres nr. 12), Oude Wetering	
Monumentnummer:		
Functie:	Woonhuis	
Categorie:	Woonhuis	
Datering:	1900	
Kadastrale gemeente:	Alkemade	
Sectie en nummer:	B 6023	
Omschrijving:	<p>Woonhuis op rechthoekige plattegrond, met smalle zijde aan straat gelegen. Entree links in voorgevel. Opbouw: begane grond en dak verdieping. Rode baksteen in kruisverband. Spekbanden en spatrand met waterslaglijst: grijs geschilderd pleisterwerk. Spekbanden vormen driehoekige vensterbekroning. Decoratief metselwerk in kalkzandsteen. Gegoten driehoekige velden boven de vensters en deur. Voegwerk is grotendeels authentiek, plaatselijk bijgewerkt. Vensters/deuren : T-schuifvensters. Recente toegangsdeur. Mansardedak met geglazuurde groen gemêleerde Tuile du Nord. Windveren, hangwerk en gevelmakelaar. Waardevol als onderdeel van gevelwand, markante details.</p>	


Adres:	Veerstraat 19, Oude Wetering	
Monumentnummer:		
Functie:	Woonhuis	
Categorie:	Woonhuis	
Datering:	1850-1875	
Kadastrale gemeente:	Alkemade	
Sectie en nummer:	B 3106	
Omschrijving:	<p>Woonhuis op rechthoekige plattegrond, smalle zijde aan straat gesitueerd. Entree in voorgevel. Opbouw: begane grond en dakverdieping. Rode baksteen in kruisverband. Strekken boven vensters en deur. Sierankers. Voegwerk is vernieuwd in aangepaste vorm. Houten schuifvensters met toognagels. Enkele T-schuifvensters. Op begane grond vierruits schuifvensters op eerste verdieping. Recente toegangsdeur. Mansardekap, gesmoorde nieuwe dakpannen. Aanbouw 1996 niet monumentaal. Waardevol als beeldondersteunend onderdeel van gevelwand.</p>	


Adres:	Veerstraat 20, Oude Wetering	
Monumentnummer:		
Functie:	Woonhuis	
Categorie:	Woonhuis	
Datering:	1850-1890	
Kadastrale gemeente:	Alkemade	
Sectie en nummer:	B 4128	
Omschrijving:	<p>Woonhuis op rechthoekige plattegrond, begane grond en dakverdieping. Korte zijde is voorgevel (ingezwenkte lijstgevel). Entree verdiept in portaal in de voorgevel. voorgevel waarschijnlijk eind 19^e eeuw. Rode baksteen in kruisverband. Strecken boven de kozijnen. Gietijzeren ankers in de voorgevel. Voorgevel voorzien van vlechtingen. Houten hoofdstel. <i>Zijgevel voorzien van stucwerk van latere datum. Voegwerk is in aangepaste vorm vernieuwd. Schuifvensters in de voorgevel, in aangepaste vorm vernieuwd. Mansardekap met wolfseind, Tuile du Nord pannen. Nieuwedakkapel. Goot van hout met klossen. Geglazuurde sierstenen als omlijsting van het portaal. Aanbouwen mogelijk niet monumentaal. Karakteristieke gevel; waardevol element in straatwand en dorpsgezicht.</i></p>	

Adres:	Veerstraat 40-41, Oude Wetering	
Monumentnummer:		
Functie:	Woonhuis, voormalig melkerij en winkel	
Categorie:	Woonhuis	
Datering:	1911	
Kadastrale gemeente:	Alkemade	
Sectie en nummer:	B 5030	
Omschrijving:	<p>Pand samengesteld uit drie volumes, elk opgebouwd uit begane grond en dak verdieping. Hoofdvolume links; voorgevel is tweelaags ingezwenkte lijstgevel. Rechter volume iets terugliggend; entree in rechter zijgevel: ingezwenkte tweelaagse lijstgevel. Aan achterzijde aangebouwd derde volume <i>met nieuwe serre aangebouwd aan achtergevel</i>. Rode baksteen in kruisverband. Oranjekleurige baksteen decoratief verwerkt in segmentbogen en (op bovenverdieping) strekken boven vensters. Kunststeen aanzetsteen en sluitstenen met versiering. Spatrand grijs geschilder pleisterwerk. Hoofdgestel bestaand uit houten kroonlijst en gemetseld fries Vensterbanken van groene geglazuurde baksteen. Voegwerk waarschijnlijk gerenoveerd. Houten schuifvensters, deels T-vensters; bovenlichten met groen glas in een decoratieve roedeverdeling. <i>Nieuwe entreepartij met luifel</i>. Drie mansardedaken, met nokrichting haaks op elkaar aangesloten. Sierlijke piron. Voorste daken gedekt met gesmoorde kruispannen, het achterste dak met gesmoorde Tuile du Nord. Dakkapel met fronton en versierde klauwstukken. Was voorheen een melkerij met winkel. Rechter gedeelte was winkel; hiervan is de entree later vervangen door een schuifvenster. Bouwdatum aangegeven in gevelsteen. Rijk gedetailleerd en grotendeels authentiek. Beeldbepalend element in straatbeeld.</p>	

Rijpwetering

Adres:	Achterdijk 1, Rijpwetering	
Monumentnummer:		
Functie:	Woonhuis, voormalig agrarisches bedrijfswooning	
Categorie:	Woonhuis	
Datering:	1900	
Kadastrale gemeente:	Alkemade	
Sectie en nummer:	D 4077	
Omschrijving:	<p>Woning op rechthoekige plattegrond, met lange zijde (symmetrische voorgevel met entree) uitzierend op wetering. Begane grond en dakverdieping. Door tussenlid verbonden met gemetselde gerenoveerde schuur aan achterzijde. Rode baksteen, kruisverband. Strekken boven vensters. Witte bakstenen in voorgevel decoratief toegepast in banden en gemetselde decoratie bij de hoeken. Spatrand grijs pleisterwerk. Voegwerk is plaatselijk gerepareerd. Deur en vensters in aangepaste vorm vernieuwd. Zadeldak, gesmoorde kruispannen. Windveren met makelaars en eenvoudig zaagwerk.</p> <p>Voor de voorgevel een monumentale beuk. Stichtingssteen in voorgevel. Tussenlid en schuur niet monumentaal en in 2018 opnieuw opgebouwd. Karakteristiek agrarisch woonhuis, beeldbepalend gesitueerd.</p>	

Adres:	Buurterpolder 3, Rijpwetering	
Monumentnummer:		
Functie:	Woonhuis, Boerderijcomplex	
Categorie:	Agrarisch	
Datering:	1859	
Kadastrale gemeente:	Alkemade	
Sectie en nummer:	A 1855	
Omschrijving:	<p>Boerderij op rechthoekige plattegrond (woning + stal + zomerhuis Traditioneel Zuid-Hollands type, ("langhuis"); met lengteas loodrecht op water gesitueerd. Entrees in voorgevel en zijgevel. Voorhuis rechts onderkelderd. Rode (IJssel-)baksteen, kruisverband. In voorgevel boven entree en boven twee vensters op eerste verdieping (waarschijnlijk 17^e-eeuwse) rondbogen met natuurstenen aanzet- en sluitstenen. Bij de meeste andere vensters rollagen. IJzeren ankers. Voegwerk is plaatselijk gerepareerd. In voorhuis nieuwe vensters in aangepaste vorm. Zadeldak met wolfseinden, riet. Nieuwe dakkapel met aangepakte rietdekking. Links een karakteristiek zomerhuis met riet gedekt zadeldak, lengteas evenwijdig aan boerderij. Langs het water enkele markante bomen. Waardevol vanwege hoge ouderdom en markante bouwmassa. Alleen over het water bereikbaar.</p>	

Adres:	Koppoellaan 4, Rijpwetering	
Monumentnummer:		
Functie:	Woonhuis	
Categorie:	Woonhuis	
Datering:	1935	
Kadastrale gemeente:	Alkemade	
Sectie en nummer:	D 2258	
Omschrijving:	<p>Pand op vrijwel rechthoekige plattegrond twee lagen en dakverdieping met vliering. Korte zijde is voorgevel Entreeportiek naast uitspringend gedeelte van linker zijgevel. Rechter deel voorgevel uitspringend, met loggia op eerste verdieping. Rode baksteen, kettingverband. In borstwering loggia decoratief metselwerk toegepast. Rollagen boven vensters, op begane grond ook twee vensters met rondbogen. Houten luifel boven entree. Verdiepte voeg, authentiek. Samengestelde vensters, mogelijk vereenvoudigd. Authentieke voordeur. Rondboogvensters met glas in lood. Schilddak met overstek en een dakkapel. Aan voorzijde een steekkap. Gesmoorde opnieuw verbeterde Hollandse pannen. Architectuur onder invloed van Amsterdams School.</p> <p>Karakteristieke bouwmassa, grotendeels authentiek. Achterzijde aangebouwd in 2017.</p>	

Adres:	Koppoellaan 21, Rijpwetering	
Monumentnummer:		
Functie:	Woonhuis	
Categorie:	Woonhuis	
Datering:	1920	
Kadastrale gemeente:	Alkemade	
Sectie en nummer:	D 2695	
Omschrijving:	<p>Vrijstaand woonhuis op rechthoekige plattegrond, met lange zijde aan de straat gesitueerd. Entreeportiek. Begane grond en dakverdieping. Rode baksteen, halfsteensverband. Boven vensters en portiek 1½ steens rollagen met vertanding. Rollaag op plinthoogte. Oorspronkelijk, plaatselijk gerepareerd voegwerk. Schuifvensters zonder roedeverdeling. In dakkapel venster met openslaande ramen. Mansardedak, gesmoorde Tuile du Nord. Dakkapel, windveren. Grotendeels authentiek.</p>	

Adres:	Oud Adeselaan 2, Rijpwetering	
Monumentnummer:		
Functie:	Woonhuis	
Categorie:	Woonhuis	
Datering:	1935	
Kadastrale gemeente:	Alkemade	
Sectie en nummer:	D 2760	
Omschrijving:	<p>Vrijstaand villa-achtig woonhuis op vrijwel vierkante plattegrond, opgebouwd uit begane grond en dakverdieping met zolder. Entreeportiek in voorgevel. Aan rechter zijgevel een aangebouwde erker met balkon. Aan twee zijden grenzend aan water. Rode baksteen, Vlaams verband. Rollagen boven vensters, portiek met rondboog. Boven in topgevel boven entree verticaal metselwerk. Houten balustrade rond balkon. Voegwerk in aangepaste vorm vernieuwd. Samengestelde vensters met openslaande ramen. Gewelfd schilddak met steekkap en dakkapellen. Rode Tuile du Nord. Bijgebouw links een garage met piramidedak. Architectuur onder invloed van Amsterdamse School. Markante bouwmassa, representatief voor jaren '30.</p>	

Adres:	Pastoor van der Plaatstraat 8 en 10, Rijpwetering	
Monumentnummer:		
Functie:	Woonhuizen	
Categorie:	Woonhuizen	
Datering:	1905	
Kadastrale gemeente:	Alkemade	
Sectie en nummer:	D 2419, 2420	
Omschrijving:	<p>Tweelaagse gevel afgesloten met borstwering in de vorm van balustrade. Twee woningen met ingangen in rondboogportieken. Via brug over vaart vanaf de weg bereikbaar. Gewit pleisterwerk met bogen en speklagen van bruin geglaazuurde baksteen. Plint rode baksteen, kruisverband. Rode bakstenen balustrade. Voegwerk in aangepaste vorm vernieuwd. Schuifvensters met oorspronkelijke speelse roedeverdeling in bovenlichten. Venster begane grond rechts vernieuwd in zelfde vorm Oorspronkelijke deuren met ruitjes en panelen. Plat dak met schilden boven de zijgevels. Rode kruispannen.</p> <p>Redelijk gaaf, zij het verzwakt voorbeeld van dorpswoning.</p>	

Adres:	Pastoor van der Plaatstraat 17 en 17a, Rijpwetering	
Monumentnummer:		
Functie:	Pastorie, kantoor	
Categorie:	Religie	
Datering:	1860	
Kadastrale gemeente:	Alkemade	
Sectie en nummer:	D 2368	
Omschrijving:	<p>Door tussenlid met kerk verbonden pastorie op vrijwel vierkante plattegrond, opgebouwd uit twee woonlagen en zolderverdieping. Entree in voorgevel: symmetrische lijstgevel. Rode baksteen, kruisverband. Strekken boven vensters. Houten entreeomlijsting met kroonlijst en houten kroonlijst. Gepleisterde cordonlijst. Klassiek houten hoofdstel. Hardstenen plint. Cordonlijst. Gerenoveerd voegwerk. T-ruit schuifvensters, deels vernieuwd in aangepaste vorm. Nieuwe deur in houten omlijsting. Schilddak met leien in maasdekking. Bijzonder gietijzeren hekwerk. Markante bouwmassa, historische relatie met kerk van cultuurhistorische waarde.</p>	

Adres:	Pastoor van der Plaatstraat 28 en 28a, Rijpwetering	
Monumentnummer:		
Functie:	Woonhuizen	
Categorie:	Boerderij	
Datering:	18 ^e eeuw	
Kadastrale gemeente:	Alkemade	
Sectie en nummer:	D 3364, 3670	
Omschrijving:	<p>Boerderij op rechthoekige plattegrond (dubbel woonhuis + stal). Traditioneel Zuid-Hollands type, lengteas loodrecht op Wetering gesitueerd. Entrees in voorgevel en zijgevel, voorgevel ca 1875. Rode (IJssel-)baksteen, kruisverband. Boven vensters strekken van rode baksteen. IJzeren ankers. Groen geglazuurde bakstenen in voorgevel toegepast in eenvoudige decoraties. Vlechtingen boven in voorgevel. Zijgevels wit geschilderd pleisterwerk. Voegwerk in aangepaste vorm vernieuwd. Voordeur met smeedwerk. In voorhuis nieuwe vensters in aangepaste vorm. In linker zijgevel nieuw venster. Zadeldak met wolfseinden, riet vernieuwd 2005. Bijzonder bijgebouw houten schuur op achtererf. Aan voorzijde twee monumentale kastanjabomen. Naam "Vrede-daal" aangebracht in voorgevel. Waardevol als herinnering aan agrarisch verleden.</p>	


Adres:	Pastoor van der Plaatstraat 31, Rijpwetering	
Monumentnummer:		
Functie:	Woonhuis	
Categorie:	Boerderij	
Datering:	1870	
Kadastrale gemeente:	Alkemade	
Sectie en nummer:	D 1379	
Omschrijving:	<p>Voorhuis van voormalige boerderij, opgebouwd uit begane grond en dakverdieping. Entree in voorgevel; symmetrische afgeknotte tuitgevel met hoekpilasters Voorhuis links achter onderkelderd. Aan achterzijde aangebouwde schuur. Aan rechter zijgevel een aangebouwde erker. Rode baksteen, kruisverband. Geverfde kunststeen toegepast in hoekpilasters (opgebouwd uit rustica-blokken met diamantkop) en in vensterbekroningen (met diamantkop-motief in spaarvelden). Hoekpilasters en deklijst voorgevel worden bekroond door vier gegoten ornamenten. Geschilderd pleisterwerk met versiering toegepast in driehoekige spaarvelden aan weerszijden van vensters op bovenverdieping. Gerenoveerd voegwerk. Zesruits houten schuifvensters, deels vernieuwd in aangepaste vorm. Keldervensters met tralies. Vernieuwde voordeur. IJzeren stalvensters. Zadeldak met gesmoorde kruis pannen. Nieuwe dakkapel. Gietijzeren hekwerk. Tamelijk authentiek pand met decoratieve voorgevel. Karakteristiek voor het dorp.</p>	


Adres:	Pastoor van der Plaatstraat 117, Rijpwetering	
Monumentnummer:		
Functie:	Woonhuis	
Categorie:	Boerderij?	
Datering:	1860	
Kadastrale gemeente:	Alkemade	
Sectie en nummer:	D 2473	
Omschrijving:	<p>Vrijstaand woonhuis op vrijwel vierkante plattegrond, opgebouwd uit begane grond en dakverdieping. Entree in voorgevel; symmetrische éénlaagse lijstgevel. Aanbouw aan achterzijde niet monumentaal. Rode baksteen, kruisverband. Strekken boven vensters. Geprofileerde kroonlijst op consoles. Gerenoveerd voegwerk. Vereenvoudigde schuifvensters. Deur met ruitje en panelen. Schilddak, gesmoorde Oudhollandse dakpannen. Dakkapel met kroonlijst. Voortuin; twee karakteristieke linden voor gevel. Onleesbare stichtingssteen naast entree. Grotendeels authentiek.</p>	

Adres:	Zuidweg 20, Rijpwetering	
Monumentnummer:		
Functie:	Woonhuis	
Categorie:	Boerderij	
Datering:	1890	
Kadastrale gemeente:	Alkemade	
Sectie en nummer:	F 1640	
Omschrijving:	<p>Boerderijcomplex genaamd "Zwanenburg" bestaande uit woning + stal + hooibarg en zomerhuis. Beiden op een rechthoekige plattegrond; met lengteas evenwijdig aan elkaar gesitueerd. Complex authentiek in hoofdvorm en ensemble als geheel karakteristiek voor agrarisch gebied. Schuur achter zomerhuis heeft geen karakteristieke waarde.</p> <p>Hoofdgebouw: Vooraan woongedeelte, deels onderkelderd, met topgevel naar straat en recht erachter een lagere en smallere stal. In de voorgevel entree met klein trapbordes van gepleisterde treden. Rode baksteen in kruisverband. Gele baksteen decoratief gebruikt in getoogde strekken boven vensters, deuren, en in spekbanden. IJzeren sierankers in zijgevels. Gepleisterde spatrand. Voegwerk is in aangepaste vorm vernieuwd. Boven de plint kruisjes in zwart geglaazuurde baksteen, één in voorgevel, twee in zijgevel. De zesruits vensters zijn, zowel op begane grond als op de verdieping, in aangepaste vorm vernieuwd. Keldervensters met luiken. In de linker zijgevel drie originele blinde vensters en twee andere vensters zijn vervangen door een groot ontsierend raam met behoud van strekken. In rechter zijgevel een zijentree met houten boogvenster en stalen vensters naast de deur. Zadeldak met golfplaten; oorspronkelijke dakbedekking: dakpannen.</p> <p>Stal (grenzend aan het woongedeelte): Gevels van stal geheel gepleisterd, met spaarvelden. IJzeren stalvensters. Zadeldak met golfplaten; oorspronkelijke dakbedekking: dakpannen.</p> <p>Zomerhuis: Voorgevel met dezelfde detaillering als het hoofdgebouw. In voorgevel zesruits vensters, op de eerste verdieping een ijzeren roosvenster. Metselwerk van de zijgevels vervangen in aangepaste vorm. Pannendak.</p> <p>Hooibarg: Beton roeden met houten gevels en stalen dak. Gevels en dak vernieuwd in aangepaste vorm.</p> <p>Hoofdgebouw en zomerhuis omgeven door kastanjabomen.</p>	

Adres:	Zuidweg 53, Rijpwetering	
Monumentnummer:		
Functie:	Woonhuis	
Categorie:	Boerderij	
Datering:	1890	
Kadastrale gemeente:	Alkemade	
Sectie en nummer:	D 2487	
Omschrijving:	<p>Kleine boerderij op rechthoekige plattegrond, traditioneel Zuid-Hollands type (woongedeelte + achtergedeelte + hooiberg). Rode baksteen, kruisverband. In vensterbekroningen, blindvenster en in lijst tussen begane grond en eerste verdieping decoratief gebruik van oranje/gele en zwarte baksteen. Zwarte gepleisterde spatrand. Gerenoveerd voegwerk. In voorgevel nieuwe vensters in oorspronkelijke kozijnen. Kozijnen met decoratief gesneden bovendorpel. Op eerste verdieping een zgn. engelenraam. In zijgevel oorspronkelijke schuifvensters waarvan roeden gedeeltelijk verdwenen. IJzeren stalvenster, een blindvenster in voorgevel kelder.</p> <p>Zadeldak, met riet gedekt met nieuwe zoldervensters in 2008. Nieuwe houten windveren met zaagwerk. Nieuwe stal. Houten gedeeltelijk golfplaten schuur onder zadeldak. Hooimijt. Authentiek in hoofdvorm en gevelindeling. Aardige decoratie.</p>	


Kaag

Adres:	Aderpolder 2, Kaag	
Monumentnummer:		
Functie:	Boerderij	
Categorie:	Boerderij	
Datering:	Eind 17 ^e eeuw	
Kadastrale gemeente:	Alkemade	
Sectie en nummer:	A 490	
Omschrijving:	<p>Boerderij op rechthoekige plattegrond, traditioneel Zuid-Hollands type, aan polderdijk gesitueerd. Links door tussenlid verbonden met een gemetselde schuur met mansardedak. Entrees in rechter zijgevel en in tussenlid. Voorhuis is rechts onderkelderd. De gevels zijn gemetseld in een rode IJsselsteen, kruisverband. Rollagen boven vensters. Vlechtingen in voorgevel. IJzeren ankers. Het Metselwerk vertoont tal van wijzigingen en bouwsporen. Het voegwerk is deels oorspronkelijk en deels in aangepaste vorm vernieuwd. In het voorhuis zijn nieuwe vensters geplaatst. Op de begane grond waarschijnlijk wel in oorspronkelijke openingen. Op eerste verdieping is blijkens sporen in metselwerk een kleiner venster aangebracht. Sporen in metselwerk duiden ook op een dichtgemetselde entree in voorgevel. Keldervensters met luiken. In stalgedeelte drie 19^e-eeuwse ijzeren roosvensters; aangebracht ter vervanging van vierkante stalvensters (blijkens sporen in metselwerk). Het dak bestaat in de vorm van een Zadeldak met wolfseinden en is gedekt met riet. Naast de boerderij staat links een grote moderne schuur. In de voortuin bevinden zich Enkele markante geknotte linden. Bijzonderheden: Op voorgevel naambord "Jacobahoeve". Tussenlid en schuur niet monumentaal. Waardevol vanwege hoge ouderdom en markante bouwmassa.</p>	

Adres:	Aderpolder 4, Kaag	
Monumentnummer:		
Functie:	Boerderij	
Categorie:	Boerderij	
Datering:	1859	
Kadastrale gemeente:	Alkemade	
Sectie en nummer:	A 727	
Omschrijving:	<p>Boerderij op rechthoekige plattegrond woning, stal, hooiberg en bakhuis. Traditioneel Zuid-Hollands type, aan polderdijk gesitueerd. Entrees in voorgevel en rechter zijgevel. Het voorhuis is links onderkelderd. Stalgedeelte grotendeels vernieuwd en is iets lager dan voorhuis. De gevels bestaan uit rode IJsselsteen gemetseld in een kruisverband met rollagen boven de vensters en ijzeren ankers in de gevels. Het voegwerk is grotendeels oorspronkelijk en deels in aangepaste vorm vernieuwd. In voorhuis op begane grond bevinden zich zesruits schuifvensters en klein keldervenster. Op eerste verdieping een vierruits schuifvenster. De entreepartij heeft een houten omlijsting. In het stalgedeelte bevinden zich ijzeren stalvensters. Het dak is in de vorm van een zadeldak met rode verbeterde Hollandse pannen en houten windveren. Rechts van de boerderij staat een karakteristiek bakhuis vermoedelijk uit de 18^e eeuw. De Entree bevindt zich in de linker zijgevel. In de voorgevel zitten twee zesruits vensters. Het bakhuis heeft schilddak gedekt met gesmoorde Oudhollandse dakpannen. Op achtererf staat nog een hooiberg met kap van golfplaten. Links een bouwvallige schuur.</p> <p>Bijzonderheden: In voorgevel stichtingssteen met tekst: "DE EERSTE STEEN GELEGD DEN 6 JUNI 1859 DOOR C.A. HEINEKEN".</p> <p>Alleen woning en bakhuis zijn monument. Waardevol vanwege hoge ouderdom en markante bouwmassa.</p>	

Adres:	Julianalaan 11, Kaag	
Monumentnummer:		
Functie:	Woonhuis	
Categorie:	Woonhuis	
Datering:	1912	
Kadastrale gemeente:	Alkemade	
Sectie en nummer:	A 1832	
Omschrijving:	<p>Een vrijstaande villa-achtig woonhuis, samengesteld uit twee volumes. In het linker terug liggende volume is de entree. Dat volume is opgebouwd uit begane grond en dak verdieping met lengteas haaks daarop het rechter volume. Het rechter volume is opgebouwd uit twee woonlagen en een dak verdieping. Aan de voorzijde bevindt zich een afgeschuinde erker. De gevels zijn gemetseld met een rode baksteen in kruisverband en bevinden zich segmentbogen boven vensters.</p> <p>In de voorgevel is decoratief gebruik gemaakt van rode, groene en gele geglazuurde baksteen in speklagen, bogen en boogvullingen. Het voegwerk is gedeeltelijk aangepast en vernieuwd.</p> <p>De vensters zijn gedeeltelijk vereenvoudigde schuifvensters zonder roedeverdeling en gedeeltelijk nieuwe openslaande vensters. Daarnaast zijn er nog oorspronkelijke houten rondboogvenster met openslaande ramen. Een houten deur met boven en zijlichten met oorspronkelijke roedeverdeling. Het dak bestaat uit zadeldaken en afgeplat schilddak met drie dakschilden. Een dakkapel onder een lessenaarsdak. De dakpannen zijn rode geglazuurde Tuile du Nord pannen. Uit hout gezaagde windveren met bewerkte makelaar. Gerenoveerd en verbouwd in 2014.</p> <p>Bijzonderheden: Datering in groen geglazuurde baksteen in gevel. Waardevol door markante bouwmassa en waardevol element in dorpsgezicht.</p>	

Adres:	Julianalaan 13 & 13a, Kaag	
Monumentnummer:		
Functie:	Bijeenkomst en Woonhuis	
Categorie:	Boerderij	
Datering:	1914	
Kadastrale gemeente:	Alkemade	
Sectie en nummer:	A 1882, 1883	
Omschrijving:	<p>Voormalige boerderij met woning, stal, tussenlid en tweede stal bestaande uit twee onderling verbonden volumes. Rechts het hoofdgebouw met vooraan het woongedeelte en achterin de voormalige stal, met links hiervan en door laag tussenlid ermee verbonden een voormalige tweede stal. Beide volumes zijn met de lengteas dwars op de weg gesitueerd. De gevels zijn gemetseld met een rode baksteen in kruisverband. Boven de vensters bevinden zich segmentbogen.</p> <p>Gepleisterde boogvelden en gevelsteen, sierankers en houten Windveren. De geveltoppen zijn decoratief afgewerkt door zogenoemde gevelmakelaars. Het voegwerk is gedeeltelijk aangepast en vernieuwd. In oorspronkelijke woonhuis heeft T-schuifvensters en een engelenraam op de boven verdieping. Het tussenlid en de voormalige stallen zijn voorzien van ijzeren stalvensters en rozetvensters. De daken zijn in de vorm van zadeldaken het volume rechts is gedekt met gesmoorde kruispannen. De voormalige tweede stal is gedeeltelijk gedekt met riet en ook met gesmoorde kruispannen.</p> <p>Voorheen stond er een bakstenen schuurtje onder zadeldak met houten aanbouw onder lessenaar dak met houten windveren en gevelmakelaar en een Hooimijt. Deze zijn vermoedelijk gesloopt de hooimijt is herbouwd. In de tuin staan twee knotlinden voor woongedeelte, een knotwilg en enkele andere wilgen opzij van het woongedeelte. Volledig gerenoveerd en nieuwe functie verkregen in 2007/2008.</p> <p>Bijzonderheden: Datering volgens gevelsteen in top.</p> <p>Waardevol door oorspronkelijk landelijk karakter; bijdrage aan dorpsgezicht.</p>	

Adres:	Julianalaan 52, Kaag	
Monumentnummer:		
Functie:	Woonhuis	
Categorie:	Woonhuis	
Datering:	1886	
Kadastrale gemeente:	Alkemade	
Sectie en nummer:	A 1016	
Omschrijving:	<p>Woonhuis op rechthoekige plattegrond, met lange zijde aan de weg gesitueerd. Opgebouwd uit begane grond en dak verdieping. Voorgevel is lage lijstgevel met pilasters; entree rechts van het midden. Gevels gemetseld met rode baksteen in kruisverband. Gepleisterde plint. Gepleisterde/gestucte pilasters. Houten hoofdstel. Strekken boven vensters; aanzetstenen met diamantkop, sluitstenen met leeuwenkopornament. Het voegwerk is nagenoeg onaangetast. De toegangsdeuren zijn vernieuwd. In zijgevel boven deur een bovenlicht met een levensboom. Houten T-schuifvensters. Een Schilddak met geglazuurde gesmoorde pannen met drievoudige wel (muldenpan?). Dakkapellen met klauwstukken. Aan linkerzijde vrij recente dakkapellen uit 2008. Aan achterzijde is een serre aangebouwd. Aan straatzijde nieuw stalen hekwerk in aangepaste stijl. In de voortuin staan markante leilinden aan voorzijde. Oorspronkelijk bouwwerk waarschijnlijk symmetrisch opgezet, later uitgebreid aan de linkerzijde. Datering volgens gevelsteen. Grotendeels authentiek; waardevol als stijlvol beeldbepalend element in straatbeeld.</p>	

Nieuwe Wetering

Adres:	Achterweg 2, Nieuwe Wetering	
Monumentnummer:		
Functie:	Woonhuis	
Categorie:	Boerderij	
Datering:	18 ^e eeuw	
Kadastrale gemeente:	Alkemade	
Sectie en nummer:	B 6128, 6129	
Omschrijving:	<p>Achterweg 2 is het linker bouwmassa. Boerderij met woongedeelte, stal en aanbouw op een rechthoekige plattegrond. Traditioneel Zuid-Hollands type, deel van complex van twee gelijkvormige door tussenlid verbonden boerderijen; met lengteas evenwijdig gesitueerd. Op uitloper van dijk. Entrees in voorgevel en zijgevel. De gevels zijn gemetseld met gele en rode IJsselbaksteen in een kruisverband. IJzeren ankers in de gevel. Het voegwerk is grotendeels vernieuwd en gerenoveerd in 2016. In voorhuis zijn nieuwe vensters geplaatst. In stalgedeelte enkele originele deuren en vensters. Het dak bestaat uit een zadeldak met wolfseinden en is grotendeels gedekt met riet vernieuwd in 2016.</p> <p>De bijzondere houten kapschuur op achtererf is gesloopt.</p> <p>Het betreft hier meerdere percelen en adressen en heeft meerdere eigenaren. Waardevol vanwege hoge ouderdom en markante bouwmassa. Zie ook Voorweg 1.</p>	

Adres:	Achterweg 19, Nieuwe Wetering	
Monumentnummer:		
Functie:	Woonhuis	
Categorie:	Woonhuis en Bollenschuur	
Datering:	1925	
Kadastrale gemeente:	Alkemade	
Sectie en nummer:	D 2974,	
Omschrijving:	<p>Een geheel van twee volumes woning en bollenschuur. Aan de voorzijde het woonhuis, opgebouwd uit twee woonlagen en een dak verdieping. De entree bevindt zich in voorgevel en links daarvan een afgeschuinde erker met balkon. De linker zijgevel met het tweede houten balkon op eerste verdieping. Achter woonhuis aangebouwd een naar links uitspringend een tweelaagse bollenschuur. De gevels van het woonhuis zijn gemetseld met een rode baksteen in halfsteensverband; gedeeltelijk doorlopende rollagen boven vensters. Bollenschuur is gemetseld met rode baksteen in kruisverband. Rollagen boven deuren. Houten overstekende goten. Houten balkonbalustrades en houten luifel.</p> <p>Het voegwerk grotendeels oorspronkelijk en plaatselijk gerepareerd. De vensters in het woonhuis gedeeltelijk vereenvoudigde vensters met openslaande ramen en glas-in-lood bovenlichten. Dakkapelvensters met originele horizontale roedeverdeling. Voordeur uit bouwperiode. De bollenschuur heeft houten openslaande schuurdeuren en laaddeuren met roedeverdeling. De dakvorm van het woonhuis is een schilddak met rode geglazuurde Tuile du Nord. Piron met bolornament. Een dakkapel met plat dak. In de voortuin staan diverse kastanjabomen.</p> <p>Authentiek voorbeeld van traditionele bollenteelt.</p>	

Adres:	Achterweg 35-37, Nieuwe Wetering	
Monumentnummer:		
Functie:	Woonhuis	
Categorie:	Boerderij	
Datering:	1890	
Kadastrale gemeente:	Alkemade	
Sectie en nummer:	D 3844,3845	
Omschrijving:	<p>Een vrijstaand dubbel woonhuis op rechthoekige plattegrond, opgebouwd uit begane grond en dakverdieping. Voorgevel is ingezwenkte lijstgevel. Lange zijgevel links is aan de weg gesitueerd. De gevels zijn gemetseld met een rode baksteen in kruisverband. Gele bakstenen decoratief verwerkt in strekken boven vensters. Houten entreeomlijsting met kroonlijst en consoles. De gevel is bekroond door een klassiek hoofdgestel bestaand uit gepleisterd fries en houten kroonlijst. Het metselwerk is bij nr. 37 vernieuwd.</p> <p>Het voegwerk is in aangepaste vorm vernieuwd. In de voorgevel op begane grond bevinden zich zesruits schuifvensters (middenstijlen bovenlichten verwijderd); op bovenverdieping vierruits schuifvensters.</p> <p>In zijgevel nieuwe vensters. Een zadeldak met wolfseinden, gesmoorde opnieuw verbeterde Hollandse pannen. Voortuin met geknotte linden. Waardevol vanwege authentieke voorgevel en markante bouwmassa.</p>	

Adres:	Noordveenweg 4, Nieuwe Wetering	
Monumentnummer:		
Functie:	Woonhuis	
Categorie:	Boerderij	
Datering:	1900	
Kadastrale gemeente:	Alkemade	
Sectie en nummer:	B 4716	
Omschrijving:	<p>Boerderij met woning en stal op rechthoekige plattegrond. De lengteas evenwijdig aan sloot en weg gesitueerd. Zijgevel éénlaagse lijstgevel met entree in middenrisaliet. Achter het voorhuis is het oude het stalgedeelte. De gevels zijn wit geleverde bakstenen gemetseld in kruis- en halfsteensverband. Gedeeltelijk een gepleisterde spatrand en strekken boven vensters. Gegoten aanzet- en sluitstenen. Houten windveren, goot- en daklijst en dakkapelomlijsting. Nieuwe wit gepleisterde gevels van de stal. Het voegwerk is in aangepaste vorm vernieuwd.</p> <p>Op de begane grond bevinden zich houten schuifvensters, op bovenverdieping vervangen door vensters met open slaande ramen. Houten openslaande vensters in dakkapel en stal. Nieuwe houten toegangsdeuren en ijzeren stalvensters 2004.</p> <p>Zowel het woonhuis als de stal hebben een zadeldak. Het Woonhuis met gesmoorde kruispannen, stalgedeelte met gesmoorde verbeterde Hollandse pannen. Nieuwe dakkapel.</p> <p>Hoge bomen rond huis. Het huis is bereikbaar via bruggetje.</p> <p>Links naast entree gevelsteen met waarschijnlijk datum eerste steenlegging.</p> <p>Motivatie: Karakteristieke boerderij, markante bouwmassa en situering.</p>	

Adres:	Noordveenweg, Nieuwe Wetering	
Monumentnummer:		
Functie:	Voormalige sluis	
Categorie:	Sluis	
Datering:	1880	
Kadastrale gemeente:	Alkemade	
Sectie en nummer:	B 5026	
Omschrijving:	<p>Kademuren en sluisbak. Oorspronkelijk met Ringvaart in verbinding staande kleine sluis gedeeltelijk gedempt en sluisdeuren verwijderd. Bakstenen oplopende sluiswand met hardstenen hoek- en afdekstenen. Rode bakstenen gemetseld in kruisverband en vlechtwerk. Hardstenen hoek- en afdekstenen en in sluiswand holle stenen met ijzeren meerpennen.</p> <p>Het voegwerk is onaangetast. In sluiswand een stichtingssteen met datum 2 augustus 1880 en namen van leden polderbestuur.</p> <p>Uniek restant van waterbouwkundig monument.</p>	

Adres:	Voorweg 1, Nieuwe Wetering	
Monumentnummer:		
Functie:	Woonhuis	
Categorie:	Boerderij	
Datering:	18 ^e eeuw	
Kadastrale gemeente:	Alkemade	
Sectie en nummer:	B 6128, 6129	
Omschrijving:	<p>Voorweg 1 is het rechter bouwmassa. Boerderij met woongedeelte, stal en aanbouw op een rechthoekige plattegrond. Traditioneel Zuid-Hollands type, deel van complex van twee gelijkvormige door tussenlid verbonden boerderijen; met lengteas evenwijdig gesitueerd. Op uitloper van dijk. Entrees in voorgevel en zijgevel. De gevels zijn gemetseld met gele en rode IJsselbaksteen in een kruisverband. Boven de blinde vensters strekken van rode baksteen en ijzeren ankers. De Voorgevel van Voorweg 1 is opnieuw gemetseld en gevoegd. Het voegwerk is grotendeels vernieuwd. In voorhuis zijn nieuwe vensters geplaatst. In stalgedeelte enkele originele deuren en vensters en tweelichtstalvenster. Het dak bestaat uit een zadeldak met wolfseinden en is grotendeels gedekt met riet vernieuwd 2009, het stalgedeelte met golfplaat. In de hal bevindt zich een waardevol haardtableau uit 1797 met een afbeelding van de boerderij, deze werd vroeger "boogaardlust" genoemd.</p> <p>De bijzondere houten kapschuur op achtererf is gesloopt.</p> <p>Het betreft hier meerdere percelen en adressen en heeft meerdere eigenaren. Waardevol vanwege hoge ouderdom en markante bouwmassa. Zie ook Achterweg 2.</p>	

Adres:	Voorweg 2, Nieuwe Wetering	
Monumentnummer:		
Functie:	Woonhuis	
Categorie:	Woonhuis	
Datering:	1895	
Kadastrale gemeente:	Alkemade	
Sectie en nummer:	B 1126	
Omschrijving:	<p>Vrijstaand woonhuis op vierkante plattegrond, opgebouwd uit begane grond en dak verdieping. Symmetrisch ingedeelde voorgevel met in het midden in verhoogd middengedeelte de entree in een portiek. Hierboven een balkon op consoles.</p> <p>De gevels zijn gemetseld met rode baksteen in kruisverband. Een gepleisterde plint. Houten hoofdstel. Hardstenen stoep. Houten balkon op gegoten versierde consoles. IJzeren ballusters in houten balkonhekwerk. Strekken met iets rodere baksteen en gegoten sluit- en aanzetstenen. Sierankers. Het voegwerk is plaatselijk gerepareerd. Houten schuifvensters, balkon- en tuindeuren. Aan voor- en achterzijde entreedeuuren met gietijzeren sierpanelen. Aan achterzijde 2 ijzeren roosvensters. Het woonhuis heeft mansardedak met gesmoorde kruispannen. Diverse houten dakkapellen. Dak, dakramen en dakkapellen vernieuwd in 2010. Aan de voorzijde bakstenen opbouw met tentdak, piron en zinkdekking. Er bevindt zich een waterput aan achterzijde rechts. Grote fraaie kastanjabomen rondom het perceel. Markant gesitueerd beeldbepalend rijk agrarisch woonhuis, vrijwel geheel authentiek.</p>	

Adres:	Voorweg 54, 56 en 56a, Nieuwe Wetering	
Monumentnummer:		
Functie:	Woonhuis	
Categorie:	Boerderij	
Datering:	19 ^e eeuw	
Kadastrale gemeente:	Alkemade	
Sectie en nummer:	B 4627, 6150, 6263 en 6264	
Omschrijving:	<p>Boerderij woning en stal op rechthoekige plattegrond, traditioneel Zuid-Hollands type, gelegen aan wetering. Entrees in voorgevel en zijgevel. Inmiddels meerder woningen in woonhuis en stal. De gevels gemetseld met rode baksteen in kruisverband. Gele baksteen in strekken boven vensters. Het voegwerk is gedeeltelijk vernieuwd. Vensters/deuren : In voorhuis nieuwe vensters in aangepaste vorm. Entreepartij met kroonlijst, bovenlicht met levensboom . In stalgedeelte enkele ijzeren stalvensters. Het Stalgedeelte is een zadeldak met wolfseind, riet. Links een zomerhuis, gerenoveerd en uitgebouwd tot L-vorm, geen onderdeel van het monument. Waardevol vanwege herinnering aan agrarisch verleden, markante bouwmassa.</p>	

Adres:	Voorweg 153, Nieuwe Wetering	
Monumentnummer:		
Functie:	Woonhuis	
Categorie:	Woonhuis	
Datering:	1895	
Kadastrale gemeente:	Alkemade	
Sectie en nummer:	B 3081 en 6285	
Omschrijving:	<p>Woonhuis opgebouwd uit begane grond en dak verdieping. Gebouwd op talud van dijklichaam, aan weg gesitueerd. Voorgevel is symmetrisch ingedeelde lijstgevel met entreepartij. Gevels zijn gemetseld met rode baksteen in staand verband. Strekken boven vensters. Hoekpilasters uitgevoerd in grijs pleisterwerk met schijnvoegen, overgaand in gelijke afwerking van zijgevels. Houten entreeomlijsting met kroonlijst (rustend op nieuwe consoles). Hoofdgestel met simpele nieuwe goot. Het voegwerk is authentiek fijn voegwerk, onaangetast.</p> <p>In de voorgevel schuiframen zonder roedeverdeling. Houten voordeur met panelen. Het woonhuis heeft een schilddak met dakkapel en gesmoorde Tuile du Nord dakpannen. Aan achterzijde aangebouwd cultureel centrum, is inmiddels gesloopt. Achterzijde woonhuis heeft nieuwe achtergevel en tuin verkregen. Beeldbepalende voorgevel. Het voorste woonhuisgedeelte is grotendeels authentiek en heeft een markante bouwmassa. Verbouwd in 2017.</p>	

Oud Ade


Adres:	Boekhorsterweg 19, Oud Ade	
Monumentnummer:		
Functie:	Woonhuis	
Categorie:	Boerderij	
Datering:	18 ^e /19 ^e eeuw	
Kadastrale gemeente:	Alkemade	
Sectie en nummer:	E 1156	
Omschrijving:	<p>Boerderijcomplex woning en stal. Het tussenlid, het zomerhuis met de stal zijn in 2008 gesloopt en vernieuwd opgebouwd. Het hoofdgebouw is nog in stand. Hoofdgebouw met rechthoekige plattegrond, traditioneel Zuid-Hollands type ("langhuis"). Voorhuis is woongedeelte, stalgedeelte daarachter. Entree in rechter zijgevel en via tussenlid, voorhuis links onderkelderd. De gevels zijn gemetseld met een rode baksteen in kruisverband. Bij woongedeelte strekken boven vensters, overige vensters rollagen. Vlechtingen in achtergevel hoofdgebouw. Het voegwerk vermoedelijk oorspronkelijk en plaatselijk gerepareerd. Er zijn verschillende vensters aanwezig zesruits schuifvensters, kleine keldervensters met luiken. Tweelichtstalvensters met luiken. In achtergevel hoofdgebouw deuren met vierruits bovenlichten op begane grond en op bovenverdieping twee ijzeren roosvensters. De boerderij heeft een zadeldak met wolfseinden en is met riet gedekt. Als bijzonder bijgebouw op het erf wordt de houten schuur genoemd. Op het perceel diverse forse bomen rond erf, o.a. linden aan voorzijde. Waardevol als karakteristiek voorbeeld van traditioneel boerderijtype in samenhang met agrarische omgeving.</p>	

Adres:	Bospad 17, Oud Ade	
Monumentnummer:		
Functie:	Woonhuis	
Categorie:	Woonhuis	
Datering:	1850	
Kadastrale gemeente:	Alkemade	
Sectie en nummer:	L 1478	
Omschrijving:	<p>Vrijstaand woonhuis op vierkante plattegrond, opgebouwd uit begane grond en dakverdieping. Entree in aanbouw aan achterzijde. Gevels gemetseld met Rode baksteen in een kruisverband en rollagen boven vensters. Het voegwerk is grotendeels vernieuwd in aangepaste vorm. In voorgevel vijftienruits schuifvensters. In kopgevels op bovenverdieping zesruits vensters. Vensters deels in aangepaste vorm gerenoveerd. Een Zadeldak met aankapping en dakkapellen (2003) aan achterzijde. Gesmoorde Oudhollandse dakpannen. De schuur er achter is vernieuwd. Motivatie: Zeer karakteristiek in samenhang met omgeving.</p>	


Adres:	Hofdijklaan 13, Oud Ade	
Monumentnummer:		
Functie:	Boerderij	
Categorie:	Boerderij	
Datering:	1700	
Kadastrale gemeente:	Alkemade	
Sectie en nummer:	F 1474	
Omschrijving:	<p>Boerderij op L-vormige plattegrond, traditioneel Zuid-Hollands type ("krukhuis"). Op ca. 100 meter van de weg gelegen. Voorhuis links onderkelderd. Entrees in zijgevels. Aan linker zijgevel achter voorhuis een nieuwe uitbouw in aangepaste stijl. De gevels zijn gemetseld met een rode baksteen in kruisverband. Rollagen boven vensters. IJzeren gevelankers. Vlechtingen in linker kopgevel voorhuis en in achtergevel stalgedeelte. Het voegwerk is authentiek fijn voegwerk en onaangetast.</p> <p>In woongedeelte in aangepaste vorm vernieuwde ramen in oorspronkelijke vensteropeningen. Kleine keldervensters met luiken. In kopgevel voorhuis op zolderverdieping een authentiek luikvenster met drieruits bovenlicht.</p> <p>In stalgedeelte oorspronkelijke tweelicht-stalvensters met luiken en diefijzers. Een Samengesteld zadeldak met aan achterzijde een wolfseind, rietdekking. In woongedeelte nieuwe aangepaste dakkapellen. Aan begin oprijlaan een gerenoveerd entreehek met gemetselde geornamenteerde postamenten. De boerderij draagt naam "Twee Ambachts Hoeve". Zeer markant detail is een in grijs pleisterwerk uitgevoerd crucifix tussen de keldervensters in de linker kopgevel. Boerderij is van groot lokaal-historisch belang vanwege ouderdom en als voorbeeld van een ter plaatse zeldzaam boerderijtype.</p>	

Adres:	Kolk 4, Oud Ade	
Monumentnummer:		
Functie:	Woonhuis	
Categorie:	School	
Datering:	1860	
Kadastrale gemeente:	Alkemade	
Sectie en nummer:	E 1095	
Omschrijving:	<p>Vrijstaand woonhuis met oorspronkelijke aanbouw op T-vormige plattegrond. Hoofdvolume opgebouwd uit twee lagen en zolderverdieping, met nokrichting evenwijdig aan straat. Achtergedeelte opgebouwd uit begane grond en dakverdieping met de nokrichting loodrecht op voorgedeelte. De gevels zijn voorzien van pleisterwerk, in het voorste gedeelte licht oker geschilderd. Gepleisterde tandlijsten. Kleine houten kroonlijst. T-schuifvensters met afgeronde bovenhoeken, deels vernieuwd. Houten deur met roedeverdeling waarin geel glas. Links in de voorgevel een dubbele houten deur met gietijzeren sierpanelen. Een schilddak met gesmoorde geglazuurde Hollandse pannen. De kalkzandstenen schuur onder mansardedak met houten beschot en gietijzeren hekwerk tussen bakstenen penanten met ezelsrug en schoorsteen gesloopt, vergunning onbekend. Opvallend door kleurstelling en detaillering; grotendeels authentiek. Bepaalt mede het gezicht van het dorp. In 2019 buiten gevel gerenoveerd venster in linker gevel vervangen?, vergunning onbekend.</p>	


Adres:	Kolk 12, Oud Ade	
Monumentnummer:		
Functie:	Woonhuis	
Categorie:	Woonhuis	
Datering:	1900	
Kadastrale gemeente:	Alkemade	
Sectie en nummer:	E 774	
Omschrijving:	<p>Arbeiderswoning woonhuis en aanbouw op rechthoekige plattegrond, met begane grond en dakverdieping. Entrees in voorgevel en rechter kopgevel. Voorgevel met rode baksteen in halfsteens metsel verband. In voorgevel strekken boven vensters, elders rollagen. Houten hoofdgstel. Rechter kopgevel grijs pleisterwerk. Het voegwerk is plaatselijk gerepareerd. Vensters en deuren in aangepaste vorm vernieuwd. In rechter kopgevel een nieuw groot venster. Een Zadeldak met aankapping aan achterzijde. Gesmoorde Hollandse pannen. Houten windveren.</p> <p>Karakteristieke arbeiderswoning; waardevol element in omgeving.</p>	

Adres:	Leidseweg 2 en 2a, Oud Ade	
Monumentnummer:		
Functie:	Woonhuis	
Categorie:	Boerderij complex	
Datering:	1890	
Kadastrale gemeente:	Alkemade	
Sectie en nummer:	E 893	
Omschrijving:	<p>Boerderij complex woning, stal, zomerhuis en 2 schuren op rechthoekige plattegrond, traditioneel Zuid-Hollands type ("langhuis"). Lengteas parallel aan weg met voorin woongedeelte en achterin de stal. De bijgebouwen richting weg gelegen. Gelegen in kern van dorp.</p> <p>Metselwerk van rode baksteen in kruisverband. Decoratief toegepast gele baksteen in speklagen, strekken boven vensters, in pilasters en in muizentandlijst onder dak. Het voegwerk is grotendeels vernieuwd in aangepaste vorm. In voorhuis enkele zesruits vensters, deels in aangepaste vorm vernieuwd. Blindvenster in voorgevel en linker zijgevel. In rechter zijgevel een groot venster uit de jaren '30. Nieuwe deur in oorspronkelijk kozijn. Houten tweelicht-stalvensters met roeden. Een zadeldak met wolfseinden en rietdekking.</p> <p>Rechts naast hoofdgebouw een karakteristiek klein zomerhuis of bakhuis, opgebouwd uit begane grond en dakverdieping.</p> <p>Metselwerk rode baksteen, kruisverband. Vlechtingen in kopgevels. Twaalfruits roedevensters, in aangepaste vorm vernieuwd. en zadeldak gedekt met gesmoorde Hollandse pannen. (Waarschijnlijk ouder dan hoofdgebouw). Op achtererf twee schuren/stallen, links en rechts achter hoofdgebouw, met lengteas parallel aan hoofdgebouw. 1 van de schuren grotendeels ingestort.</p> <p>Karakteristiek, grotendeels authentiek boerderijcomplex. Van groot belang voor karakter dorpsgezicht.</p>	

Adres:	Leidseweg 13, Oud Ade	
Monumentnummer:		
Functie:	Boerderij	
Categorie:	Boerderij complex	
Datering:	1905	
Kadastrale gemeente:	Alkemade	
Sectie en nummer:	F 1086, gedeeltelijk op 1312	
Omschrijving:	<p>Boerderijcomplex woongedeelte, stal, zomerhuis en hooiberg. Bestaand uit hoofdgebouw en links daarvan een zomerhuis. Met lengteas parallel gesitueerd. Boerderij op rechthoekige plattegrond, traditioneel Zuid-Hollands type ("langhuis"). Entrees in zijgevels. Entreeportiek in voorgevel hoofdgebouw. Voorhuis links onderkelderd.</p> <p>Gevels gemetseld met rode baksteen in kruisverband. Gele baksteen decoratief verwerkt in banden en in segmentbogen boven vensters. Het voegwerk in aangepaste vorm vernieuwd. Vensters in aangepaste vorm vernieuwd. Keldervensters met diefijzers. Zadeldaken met gesmoorde Hollandse pannen. Het stalgedeelte rietdekking.</p> <p>Hooiberg achter zomerhuis maakt deel uit van het monument.</p> <p>Karakteristieke boerderij; waardevol element in agrarische omgeving.</p>	

Adres:	Leidseweg 23, Oud Ade	
Monumentnummer:		
Functie:	Zorgcomplex	
Categorie:	Boerderij complex	
Datering:	1910	
Kadastrale gemeente:	Alkemade	
Sectie en nummer:	F 1504	
Omschrijving:	<p>Boerderijcomplex bestaande uit hoofdgebouw woning tussenlid en zomerhuis. en beide op rechthoekige plattegrond met lengteas loodrecht op de weg gesitueerd. Opbouw hoofdgebouw: begane grond en dakverdieping met vliering, zomerhuis begane grond en dakverdieping. Symmetrisch ingedeelde voorgevels. Entrees in voorgevel (hoofdgebouw) en zijgevels. Gevels in rode baksteen gemetseld in kruisverband. Segmentbogen boven vensters. Groen geglaazuurde baksteen in speklagen en bogen. Sierankers. Bij zomerhuis oranje baksteen verwerkt in segmentbogen. Houten hangwerk/beschot in voorgevel hoofdgebouw. Het voegwerk is onaangetast. Houten schuifvensters waarvan bij enkele de oorspronkelijke roedeverdeling is verdwenen. Houten stalvensters met roedeverdeling. Nieuwe voordeur. Op dakverdieping zomerhuis een venster met zijlichten (zgn. "engelenraam"). Zadeldaken met rode Tuile du Nord. Stal met rode Hollandse pannen. Oorspronkelijke dakkapellen. Zomerhuis: zadeldak met gesmoorde Hollandse pannen. Windveren en gevelmakelaar. Alleen het woongedeelte in het hoofdgebouw is monument. Markant complex, van belang vanwege authenticiteit en architectonische samenhang tussen boerderij en zomerhuis. Zomerhuis en tussenlid zijn gesloopt in 2011 en in andere vorm terug gebouwd. Het hoofdgebouw is in 2012 gerenoveerd. Het complex doet nu dienst als zorginstelling, woon- en werklocatie.</p>	

Adres:	Leidseweg 30, Oud Ade	
Monumentnummer:		
Functie:	Woonhuis	
Categorie:	Woonhuis	
Datering:	1930	
Kadastrale gemeente:	Alkemade	
Sectie en nummer:	E 594	
Omschrijving:	<p>Vrijstaand woonhuis op L-vormige plattegrond, met voorzijde aan de straat gesitueerd. Opgebouwd uit begane grond, dakverdieping en vliering. Kelderverdieping gedeeltelijk omgeven door dijkwalud. Entree in voorgevel. Gevels gemetseld met rode baksteen in kettingverband. Rollagen boven vensters. Band van decoratief metselwerk langs dakrand. Het voegwerk is plaatselijk gerepareerd. Samengestelde vensters. Op eerste verdieping vensters met roedeverdeling. Het dak is opgebouwd uit twee haaks op elkaar staande mansardekappen. Rode Tuile du Nord. Dakkapellen. Architectuur toont invloed Amsterdamse School. Aan de achterzijde uitgebouwd in 2011. Karakteristieke bouwmassa, waardevol element in dorpsgezicht.</p>	

Adres:	Leidseweg 46, 46b en 46d, Oud Ade	
Monumentnummer:		
Functie:	Woonhuizen	
Categorie:	Boerderij complex	
Datering:	1890	
Kadastrale gemeente:	Alkemade	
Sectie en nummer:	F 1554, 1557 en 1592	
Omschrijving:	<p>Boerderijcomplex bestaande uit woning, stal, tussenlid, zomerhuis en wagenschuur op rechthoekige plattegrond, traditioneel Zuid-Hollands type. Entrees in voorgevel en linker zijgevel. Links naast hoofdgebouw door tussenlid verbonden zomerhuis met zelfde detaillering als voorhuis. Voorhuis rechts onderkelderd. Gevels gemetseld met rode baksteen in kruisverband. Segmentbogen boven vensters. Decoratief toegepast gele baksteen in bogen en speklagen. Spatrand grijs pleisterwerk. Authentiek fijn voegwerk, onaangetast, plaatselijk gerepareerd. Zesruits houten schuifvensters (deels vereenvoudigd), nieuwe voordeur. Keldervensters met diefijzers. In stalgedeelte houten tweelichtvensters. Zadeldak met gesmoorde kruispannen. Windveren met hangende makelaar; ook toegepast bij zomerhuis en wagenschuur. Stal met riet gedekt. Zomerhuis met zelfde detaillering als hoofdgebouw. Links op erf een wagenschuur, waarschijnlijk even oud als voorhuis en zomerhuis. Oprijlaan met grote kastanjabomen. Bijzonderheden: Naam 'Mijn ouders Wensch' tegen voorgevel. Complex is volledig gerenoveerd in 2018/2019. Hierbij is het complex gesplitst in meerdere woningen maar in de bestaande bebouwing. Waardevol als markant voorbeeld van regionale boerderijbouw, mede door samenhang hoofd- en bijgebouwen.</p>	

Adres:	Vennemeer 39 en 41, Oud Ade (voorheen Leidseweg 32)	
Monumentnummer:		
Functie:	Woonhuizen	
Categorie:	Boerderij complex	
Datering:	1700	
Kadastrale gemeente:	Alkemade	
Sectie en nummer:	F 1463, 1464	
Omschrijving:	<p>Boerderij met woning, stal, tussenlid en bakhuis/wagenschuur op rechthoekige plattegrond, traditioneel Zuid-Hollands type. Vanaf de Leidseweg bereikbaar via oprijlaan uitkomend op achtererf. Voorhuis onderkelderd. Entrees in zijgevels. Gevels gemetseld met rode handvorm baksteen in kruisverband. Rollagen of strekken boven vensters. IJzeren gevelankers. Het voegwerk bij boerderij en bakhuis aangepast vernieuwd voegwerk. De meeste vensters in aangepaste vorm vernieuwd. Op zolderverdieping voorhuis twee vierruits schuifvensters. Keldervensters met luiken. Het Voorhuis heeft een zadeldak met wolfseind en met riet gedekt. Stalgedeelte en bakhuis beide zadeldaken met gesmoorde Oudhollandse dakpannen. Rechts naast boerderij, door tussenlid verbonden, een bakhuis/wagenschuur met lengteas evenwijdig aan boerderij vermoedelijk deels 18^e-eeuws. Links naast boerderij twee gemetselde schuren/stallen met zadeldak; bouwvallig, waarschijnlijk 19^e-eeuws. Achter boerderij een hooiberg met kap voorzien van golfplaat. Deze bijgebouwen zijn geen onderdeel van het monument. Van belang vanwege ouderdom, samenhang van bouwmassa's en karakteristiek traditioneel element in relatie tot agrarische omgeving.</p>	

Adres:	Zwarteweg 4, Oud Ade	
Monumentnummer:		
Functie:	Woonhuis	
Categorie:	Boerderij	
Datering:	1821	
Kadastrale gemeente:	Alkemade	
Sectie en nummer:	F 1602	
Omschrijving:	<p>Boerderij met woning en stal op T-vormige plattegrond; voorhuis dwars op stalgedeelte. Achtererf aan de weg gesitueerd; voorerf aan het water. Aan linker zijde van het voormalige stalgedeelte een nieuwe uitbouw in aangepaste stijl. Gevels gemetseld met rode handvormsteen in kruisverband. In voorhuis strekken boven vensters. Rechter kopgevel voorhuis wit geschilderd pleisterwerk. Vlechtingen in metselwerk achtergevel. Het voegwerk is grotendeels vernieuwd in aangepaste vorm. Zesruits vensters, gedeeltelijk vernieuwd. Houten deuren met in bovenlichten levensbomen. Openslaande vensters in oorspronkelijke kozijnen. Eén groot nieuw venster. Samengesteld zadeldak wolfseinden gedekt met riet. Datering volgens ankers. Gaaf in hoofdvorm. Karakteristiek gelegen.</p>	

Adres:	Zwarteweg t.o. 8, Oud Ade	
Monumentnummer:		
Functie:	Wc-hokje	
Categorie:	Wc-hokje	
Datering:	1900	
Kadastrale gemeente:	Alkemade	
Sectie en nummer:	F 1323	
Omschrijving:	<p>Vrijstaand wc-hokje, vierkante plattegrond; aan sloot gelegen. Gevels gemetseld met rode baksteen in kruisverband. Rollaag boven deur. Houten gevelbekroning met eenvoudig sierzaagwerk en geschilderde krullen. Voegwerk is plaatselijk gerepareerd. Metselwerk in slechte staat. Vensters/deuren: Houten deur in kozijn met toagnagels. Het hokje heeft een lessenaarsdak gedekt met golfplaten. Zeldzaam en karakteristiek element in samenhang met nabijgelegen boerderijen.</p>	

Adres:	Zwarteweg 10-12, Oud Ade	
Monumentnummer:		
Functie:	Woonhuis	
Categorie:	Boerderij annex schuilkelder	
Datering:	17 ^e -eeuws	
Kadastrale gemeente:	Alkemade	
Sectie en nummer:	F 1425	
Omschrijving:	<p>Boerderij met woning en aanbouw op L-vormige plattegrond, traditioneel Zuid-Hollands type, voorhuis gedeeltelijk onderkelderd. Entree in lage aanbouw naast voorgevel. Gevels van het voorhuis gemetseld met rode handvormsteen inkruisverband. Authentieke gemetselde korfbogen als ontlastingsbogen boven vensters. Zwart/grijze geschilderde spatrand. Vlechtelingen boven in kopgevel. Zijgevel voorhuis wit geschilderd pleisterwerk. IJzeren ankers. Het voegwerk is deels authentiek, plaatselijk bijgewerkt. Zesruits schuifvensters, deels 19^e-eeuws. In voorgevel aangebracht in oudere openingen. Op kelderniveau een klein boogvenster en een vierkant keldervenster. Het voorhuis heeft samengesteld zadeldak met wolfseinden gedekt met riet. Nieuwe woning rechts op erf Zwarteweg 9. Bijzondere informatie deze boerderij zou ooit gebruikt zijn als schuilkerk volgens Vereniging Oud Alkemade. Kelder met gewelven, plint van Delfts blauwe tegels. Stalgedeelte vernieuwd. Voorhuis grotendeels 17^e-eeuws met authentieke details; daardoor van lokaal-historisch belang. Verbouwd in 2007.</p>	

Adres:	Zwarteweg 13, Oud Ade	
Monumentnummer:		
Functie:	Woonhuis	
Categorie:	Boerderij	
Datering:	1850	
Kadastrale gemeente:	Alkemade	
Sectie en nummer:	F 610	
Omschrijving:	<p>Voormalige boerderij met woongedeelte en bakhuisje op rechthoekige plattegrond, traditioneel Zuid-Hollands type ("langhuis"). Entrees in zijgevels. Voorhuis links onderkelderd. Gevels gemetseld met rode baksteen in kruisverband. In voorgevel strekken boven vensters, elders rollagen. Het voegwerk in aangepaste vorm vernieuwd. In voorhuis vensters en deuren in aangepaste vorm vernieuwd. Keldervensters met diefijzers. Tweelicht stalvensters met diefijzers en luiken.</p> <p>De boerderij heeft een zadeldak met wolfseind aan achterzijde gedekt met riet. Markant bakhuisje links op achtererf.</p> <p>Karakteristieke boerderij; waardevol element in agrarische omgeving. Laatste vergunning bekend voor het verbouwen boerderij uit 1992.</p>	

Karakteristieke gebieden

Julianalaan – Kaag

De Julianalaan volgt de oever van de Dieperpoel en het 's-Gravenwater en heeft daardoor een gebogen verloop. Wegprofiel en bebouwing zijn uitgesproken kleinschalig. De bebouwing vormt een min of meer aaneengesloten lint, waarin het oorspronkelijk agrarisch karakter nog steeds herkenbaar is door de aanwezigheid van enkele boerderijen. Beeldbepalende onderdelen van dit lint zijn de Rijksmonumenten: de Nederlands Hervormde kerk (Julianalaan 7), en de boerderijen Julianalaan 16, 20 en 29. Het te beschermen dorpsgezicht gaat omtrent de adressen Julianalaan 1 t/m 72. Dit gebied is een gebogen lint van ca. 800 meter lengte.

Kerkstraat, Veerstraat – Oude Wetering

Kerkstraat en Veerstraat liggen in elkaars verlengde en vormen één rechte straat die de westelijke oever vormt van de Oude Wetering. De grotendeels aaneengesloten lintbebouwing heeft de vorm van een traditionele dijknederzetting behouden. Bij de aansluiting van de wetering op het Braassemermeer bevindt zich de veerpont. Bepalend voor het profiel van de Kerkstraat en Veerstraat is de aanwezigheid van een straatwand aan de westzijde en de wetering aan de oostzijde. De bebouwing heeft een uitgesproken dorps karakter met doorgaans een opbouw van een begane grond en dakverdieping. De nokrichting is loodrecht op of evenwijdig aan de rooilijn, waardoor het afwisselende straatbeeld wordt versterkt. Beeldbepalende onderdelen van de lintbebouwing zijn een drietal kerken, waaronder twee Rijksmonumenten (Remonstrantse kerk: Kerkstraat 11 en Nederlands Hervormde kerk: Kerkstraat 41) en de woonhuizen Kerkstraat 40, 41 en 46 t/m 48 (Rijksmonumenten). Het te beschermen omvat de gehele Kerkstraat en Veerstraat.

Witte singel, Noordkade en 't Haventje – Roelofarendsveen

De lintbebouwing langs het Zuideinde wordt ter hoogte van het Braassemermeer onderbroken door een vaart, die via een sluis in verbinding staat met het meer. Vaart en sluis hebben een belangrijke rol gespeeld bij het transport (met schuiten) van bloemen en tuinbouwproducten naar het (voormalige) veilinggebouw, dat zich bij de sluis bevindt. De grotendeels aaneengesloten bebouwing in de omgeving van de sluis: resp. de Witte Singel aan de zuidzijde en de Noordkade aan de noordzijde vormt een nederzetting met een herkenbaar eigen karakter. Met name de bebouwing rondom de sluis is zeer karakteristiek. Behalve de sluis met ophaalbrug is ook de sluiswachterswoning Noordkade 1 een blikvanger. Het gebied omvat beide oevers van de vaart tussen het Zuideinde en de oever van het Braassemermeer, een strook met een lengte van ca. 200 meter.

Aderpolder “Boerenbuurt” – Rijpwetering

Deze polder heeft een oppervlakte van ongeveer een vierkante kilometer. Hij wordt aan de noordzijde begrensd door een ca 1,5 kilometer lang gedeelte van de Ringvaart, aan de oostzijde door de Ade, aan de zuidzijde door de Boerenbuurt en aan de westzijde door de Balgerij. De polder is alleen over het water bereikbaar. Daardoor is het landelijk karakter opmerkelijk gaaf gebleven, mede door de afwezigheid van recreatiebouw. De bebouwing, bestaande uit een drietal boerderijen met bijgebouwen, een molen en een woning, is gesitueerd aan de ringdijk. Aan weerszijden van de Boerenbuurt zijn enkele boerderijen dicht bij elkaar gesitueerd. Twee boerderijen (Aderpolder 2 en 4) hebben monumentale kwaliteit en zijn apart beschreven. De polder is waardevol vanwege het onaangetaste landelijke karakter en de kleinschaligheid van de schaarse bebouwing.