



## Projectplan Waterwet

Aanleg natuurvriendelijke oever langs het Reitdiep  
te Garnwerd

projectnr. 726  
revisie 0  
04052021

### auteur(s)

S.Faber

## Opdrachtgever

Waterschap Noorderzijlvest  
Postbus 18  
9700 AA Groningen

datum vrijgave

04-05-2021

beschrijving revisie 0

04-05-2021			
------------	--	--	--

## Inhoud

	blz.
<b>1</b>	<b>Aanleggen natuurvriendelijke oever.....2</b>
1.1	Aanleiding en doel ..... 2
1.2	Ligging en begrenzing plangebied ..... 2
1.3	Beschikbaarheid gronden ..... 2
1.4	Effecten van het plan ..... 2
1.5	Wijze waarop het werk zal worden uitgevoerd ..... 2
1.6	Voorzieningen voor het ongedaan maken of beperken van nadelige gevolgen ..... 3
1.6.1	<i>Beperken nadelige gevolgen van het plan</i> ..... 3
1.6.2	<i>Beperken nadelige gevolgen van de uitvoering</i> ..... 3
1.6.3	<i>Nadeelcompensatie</i> ..... 3
1.7	Legger en beheer en onderhoud ..... 3
1.7.1	<i>Legger</i> ..... 3
1.7.2	<i>Beheer en onderhoud</i> ..... 3
1.8	Samenwerking ..... 3
1.9	Verantwoording op basis van wet- en regelgeving ..... 4
1.10	Verantwoording op basis van beleid ..... 4
1.10.1	<i>Toets beleid waterschap</i> ..... 4
1.11	Verantwoording van de keuzes in het project ..... 4
1.12	Benodigde vergunningen en meldingen ..... 4
<b>2</b>	<b>Bevoegdheid en gevolgde procedure .....4</b>
2.1	Bevoegdheid ter zake vaststelling en uitvoering van het plan ..... 4
2.2	Procedure ..... 4
<b>3</b>	<b>Rechtsbescherming..... 6</b>
	<b>Bijlage 1: Dwarsprofielen nvo Reitdiep Garnwerd . ..... 7</b>

# 1 Aanleggen natuurvriendelijke oever

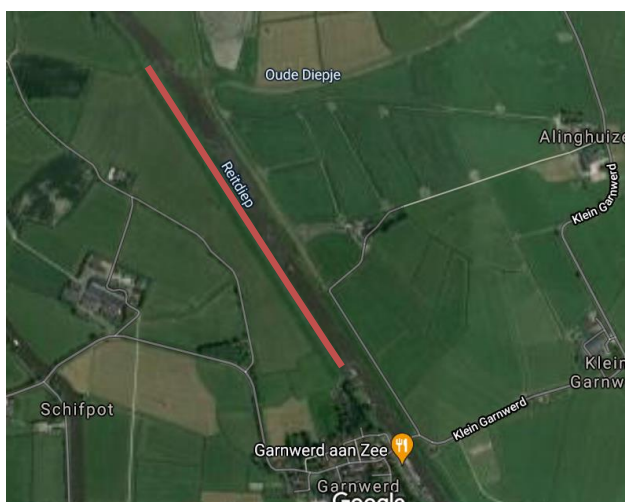
## 1.1 Aanleiding en doel

Het waterschap heeft tot eind 2022 nog ca 45 kilometer natuurvriendelijke oever (nvo) te realiseren ten behoeve van de Kaderrichtlijn Water opgave. Het doel van de aanleg van natuurvriendelijke oevers is de verbetering van de waterkwaliteit en het creëren van paai- en opgroeimogelijkheden voor vissen.

Aanleg van een natuurvriendelijke oever op deze locatie draagt bij aan de doelstelling voor het waterlichaam Reitdiep- Kommerzijl

## 1.2 Ligging en begrenzing plangebied

De oever die natuurvriendelijk zal worden ingericht bevindt zich aan de westzijde van het Reitdiep aan de noordzijde van het dorp Garnwerd. De locatie is in onderstaande figuur weergegeven.



Figuur 1: locatie natuurvriendelijke oever

## 1.3 Beschikbaarheid gronden

De benodigde strook grond is in eigendom van de Provincie Groningen. Waterschap Noorderzijvest heeft afgesproken met de Provincie Groningen dat de KRW opgave die ingevuld moet worden langs het Reitdiep geprojecteerd mag worden op het eigendom van de Provincie mits er voldoende ruimte is. Langs het traject van het Reitdiep, wordt een strook grond van ca min 3,13 en max 7,28 breed, over een lengte van ca 1000 m ingericht als natuurvriendelijke oever.

## 1.4 Effecten van het plan

Het plan heeft een positief effect op de begroeiing van de oevers aan de westzijde van het Reitdiep. Er komt een ondiepe oeverzone met kansen voor water- en oeverplanten, vissen en amfibieën. Het traject Reitdiep maakt onderdeel uit van het KRW-waterlichaam Reitdiep- Kommerzijl.

## 1.5 Wijze waarop het werk zal worden uitgevoerd

Er wordt achter de kering van stortsteen een strook ontgraven tot een diepte van -1.53 NAP, waar aan beiden kant een talud wordt gecreëerd van ca 1:2. Zie bijlage 1: profielen DP15 - DP 19. De vrijgekomen grond wordt ter beschikking gesteld aan de aangrenzende eigenaar (Pon) die de grond zal gebruiken voor het uitvoeren van kavelverbeteringswerken op een perceel nabij Feerwerd. Hierbij worden een 2 tal sloten gedempt. (Zie Figuur 2: locatie te dempen sloot). De kadastrale nummers van deze percelen zijn Ezinge C351 en C352. De compensatie voor het wateroppervlak komt 1 : 1 over vanuit de vrijgekomen ruimte bij de NVO . Afhankelijk van het weer wordt de grond direct afgevoerd of tijdelijk in depot lang/ op de kade gelegd om bij in drogere periode alsnog te worden afgevoerd.

De werkzaamheden worden uitgevoerd in opdracht en onder toezicht van waterschap Noorderzijvest.



Figuur 2: locatie te dempen sloot

## 1.6 Voorzieningen voor het ongedaan maken of beperken van nadelige gevolgen

Er zijn geen nadelige gevolgen van geplande ingreep te verwachten.

### 1.6.1 *Beperken nadelige gevolgen van het plan*

n.v.t.

### 1.6.2 *Beperken nadelige gevolgen van de uitvoering*

De werkzaamheden worden overeenkomstig de gedragscode Flora en Faunawet voor waterschappen uitgevoerd. Archeologisch onderzoek wordt zo nodig uitgevoerd.

### 1.6.3 *Nadeelcompensatie*

N.v.t.

## 1.7 Legger en beheer en onderhoud

### 1.7.1 *Legger*

Na afloop van de werkzaamheden wordt de nieuwe situatie ingemeten en wordt de legger van waterlopen hierop aangepast.

### 1.7.2 *Beheer en onderhoud*

Het beheer en onderhoud van de natuurvriendelijke oever gebeurt extensief. Het beheer zal zich richten op instandhouding van de oever. Onderhoud van de oever zal worden opgenomen in het beheer en onderhoudsplan van Natuurvriendelijke oevers door Noorderzijvest. Het onderhoud wordt uitgevoerd door de Provincie Groningen.

## 1.8 Samenwerking

Het plan is tot stand gekomen door een samenwerking van het waterschap en de provincie Groningen. Waterschap Noorderzijvest zal fungeren als opdrachtgever en toezichthouder op de uitvoering en realisatie van de aanleg van deze natuurvriendelijke oever.

## 1.9 Verantwoording op basis van wet- en regelgeving

Het werk dient bij te dragen aan de doelstelling van de Waterwet waaronder:

- voorkoming en waar nodig beperking van overstromingen, wateroverlast en waterschaarste, in samenhang met
- bescherming en verbetering van de chemische en ecologische kwaliteit van watersystemen en
- vervulling van maatschappelijke functies door watersystemen.

Het bepaalde in hoofdstuk 3 van de Keur van waterschap Noorderzijvest 2009 is van toepassing.

## 1.10 Verantwoording op basis van beleid

### 1.10.1 Toets beleid waterschap

De werkzaamheden worden conform het "Ontheffingenbeleid waterschap Noorderzijvest", vastgesteld in de vergadering van het dagelijks bestuur van 14 september 2005, uitgevoerd.

## 1.11 Verantwoording van de keuzes in het project

De aanleiding voor het graven van de natuurvriendelijke oevers is de verbetering van de waterkwaliteit van het waterlichaam Reitdiep-Kommerzijk gebied met de KRW-codering NL34M102. Dit waterlichaam voldoet momenteel niet aan de maatlaten volgens de KRW. De aanleg van nvo's is één van de verplichte maatregelen om de waterkwaliteit te verbeteren.

## 1.12 Benodigde vergunningen en meldingen

Een omgevingsvergunning voor de aanleg van de natuurvriendelijke oever is niet nodig. In het kader van de Natuurbeschermingswet is een ontheffing verleend voor de waterspitsmuis.

# 2 Bevoegdheid en gevolgde procedure

## 2.1 Bevoegdheid ter zake vaststelling en uitvoering van het plan

Ingevolge art. 5.4 van de Waterwet geschiedt de aanleg of wijziging van een of meer waterstaatswerken door of vanwege de beheerder in overeenstemming met een daartoe door hem vast te stellen projectplan. De bevoegdheid tot vaststelling van een projectplan berust op grond van het bepaalde in de artikelen 56 Jo. 77 van de Waterschapswet in beginsel bij het Algemeen Bestuur van het waterschap. Het Algemeen Bestuur van het waterschap Noorderzijvest heeft echter, met gebruikmaking van de delegatiemogelijkheid ex. art. 83 van de Waterschapswet, de bedoelde competentie overgedragen aan het Dagelijks Bestuur. Krachtens het Delegatiebesluit waterschap Noorderzijvest 2015, gedateerd 02 december 2015, is het Dagelijks Bestuur bevoegd dit projectplan vast te stellen. Aan artikel 84 van de Waterschapswet ontleent het Dagelijks Bestuur de bevoegdheid om het vastgestelde projectplan uit te voeren.

## 2.2 Procedure

De wet voorziet niet in een verplichte procedure voor de voorbereiding of vaststelling van dit projectplan. Het wordt aan de inzichten van de beheerder overgelaten om de meest geëigende procedure te kiezen.

Het waterschapsbestuur heeft ervoor gekozen om dit projectplan niet voor te bereiden met toepassing van de uniforme openbare voorbereidingsprocedure, zoals opgenomen in Afdeling 3.4 van de Algemene wet bestuursrecht. De reden hiervan is, dat de impact en uitstraling van het project beperkt is en niet tot substantiële wijziging van de bestaande waterhuishoudkundige situatie leidt.



Aan de vaststelling en uitvoering van het projectplan zijn voorts geen grote bestuurlijke, beleidsmatige en/of financiële consequenties verbonden.

### 3 Rechtsbescherming

Op grond van de Algemene wet bestuursrecht kan degene wiens belang rechtstreeks bij het projectplan is betrokken, gedurende een periode van zes weken vanaf de dag na de bekendmaking, tegen dit projectplan een bezwaarschrift indienen. Het bezwaarschrift moet worden gericht aan het Dagelijks Bestuur van het waterschap Noorderzijvest, Postbus 18, 9700 AA te Groningen.

Het ondertekende bezwaarschrift dient in ieder geval te bevatten:

- de naam en het adres van de indiener;
- de dagtekening;
- een omschrijving van het besluit waartegen het bezwaar is gericht;
- een motivering, waarin wordt aangegeven op welke gronden de belanghebbende zich niet met het bestreden besluit kan verenigen.

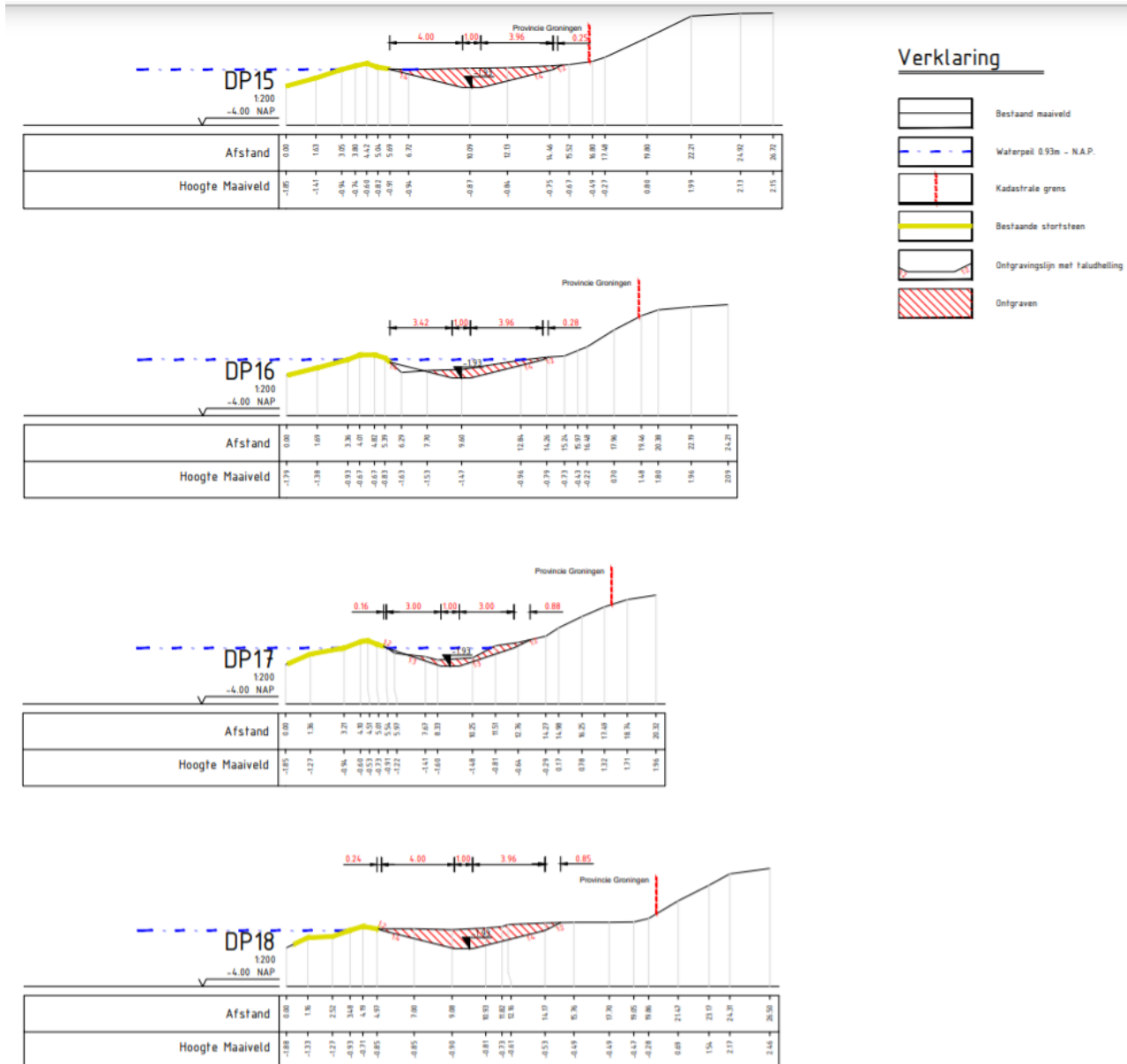
U kunt er ook voor kiezen om het bezwaarschrift digitaal in te dienen. Dit kunt u doen via een formulier op onze website [www.noorderzijvest.nl/bezwaar](http://www.noorderzijvest.nl/bezwaar).

De indiener van het bezwaarschrift kan in het bezwaarschrift verzoeken om rechtstreeks beroep bij de bestuursrechter. Indien het Dagelijks Bestuur met een dergelijk verzoek kan instemmen, kan het volgen van de reguliere bezwarenprocedure op grond van artikel 7:1 van de Algemene wet bestuursrecht achterwege worden gelaten en zendt het Dagelijks Bestuur het bezwaarschrift als beroepschrift onverwijld ter (verdere) behandeling door aan de Rechtbank Noord-Nederland, Sector Bestuursrecht, Locatie Assen, Postbus 200, 9400 AE te Assen.

Het projectplan treedt in werking met ingang van de dag volgend op die van de bekendmaking. Op grond van artikel 6:16 van de Algemene wet bestuursrecht schorst het bezwaar of beroep de werking van dit besluit niet. Gelet hierop kan, indien onverwijld spoed, gelet op de betrokken belangen, dat vereist, de Voorzieningenrechter van de Rechtbank Noord-Nederland, Sector Bestuursrecht, Locatie Assen, op verzoek van een belanghebbende een voorlopige voorziening treffen.

Tegen het projectplan moet door de belanghebbende in dat geval wel bezwaar zijn of worden gemaakt, dan wel beroep zijn of worden ingesteld.

## Bijlage 1: Dwarsprofielen nvo Reitdiep Garnwerd .








### Locatie genomen profielen



### Verklaring

-  Locatie natuurvriendelijke oever
-  Locatie doorsleek
-  Profiellocatie

Maten in meters  
Materiaalmaten in millimeters  
Hoogtematen t.o.v. N.A.P.