

Dit document bevat rekenresultaten van AERIUS Calculator. Het betreft de hoogst berekende stikstofbijdragen per stikstofgevoelig Natura 2000-gebied, op basis van rekenpunten die overlappen met habitattypen en/of leefgebieden die aangewezen zijn in het kader van de Wet natuurbescherming, gekoppeld aan een aangewezen soort, of nog onbekend maar mogelijk wel relevant.

De berekening op basis van stikstofemissies gaat uit van de componenten ammoniak (NH₃) en/of stikstofoxide (NO_x).

Wilt u verder rekenen of gegevens wijzigen? Importeer de pdf dan in Calculator. Voor meer toelichting verwijzen wij u naar de website www.aerius.nl.

Berekening vergunning 26 maart 2012 en Aanvraag

- ▶ Kenmerken
- ▶ Samenvatting emissies
- ▶ Depositieresultaten
- ▶ Gedetailleerde emissiegegevens

Verdere toelichting over deze PDF kunt u vinden in een bijbehorende leeswijzer. Deze leeswijzer en overige documentatie is te raadplegen via:
<https://www.aerius.nl/handleidingen-en-leeswijzers>.

AERIUS CALCULATOR

Contact

Rechtspersoon	Inrichtingslocatie
Mts A.H.J en M.A.M. te Bogt	Horsterweg 4, 7156NT Beltrum

Activiteit

Omschrijving	AERIUS kenmerk
Verschilberekening om oude situatie te hervatten met ruimere huisvesting varkens	RpPCA9BrVDYV

Datum berekening	Rekenjaar	Rekenconfiguratie
24 december 2020, 15:35	2020	Berekend voor natuurgebieden

Totale emissie

	Situatie 1	Situatie 2	Vershil
NOx	28,75 kg/j	33,31 kg/j	4,56 kg/j
NH ₃	3.604,07 kg/j	3.540,88 kg/j	-63,19 kg/j

Resultaten

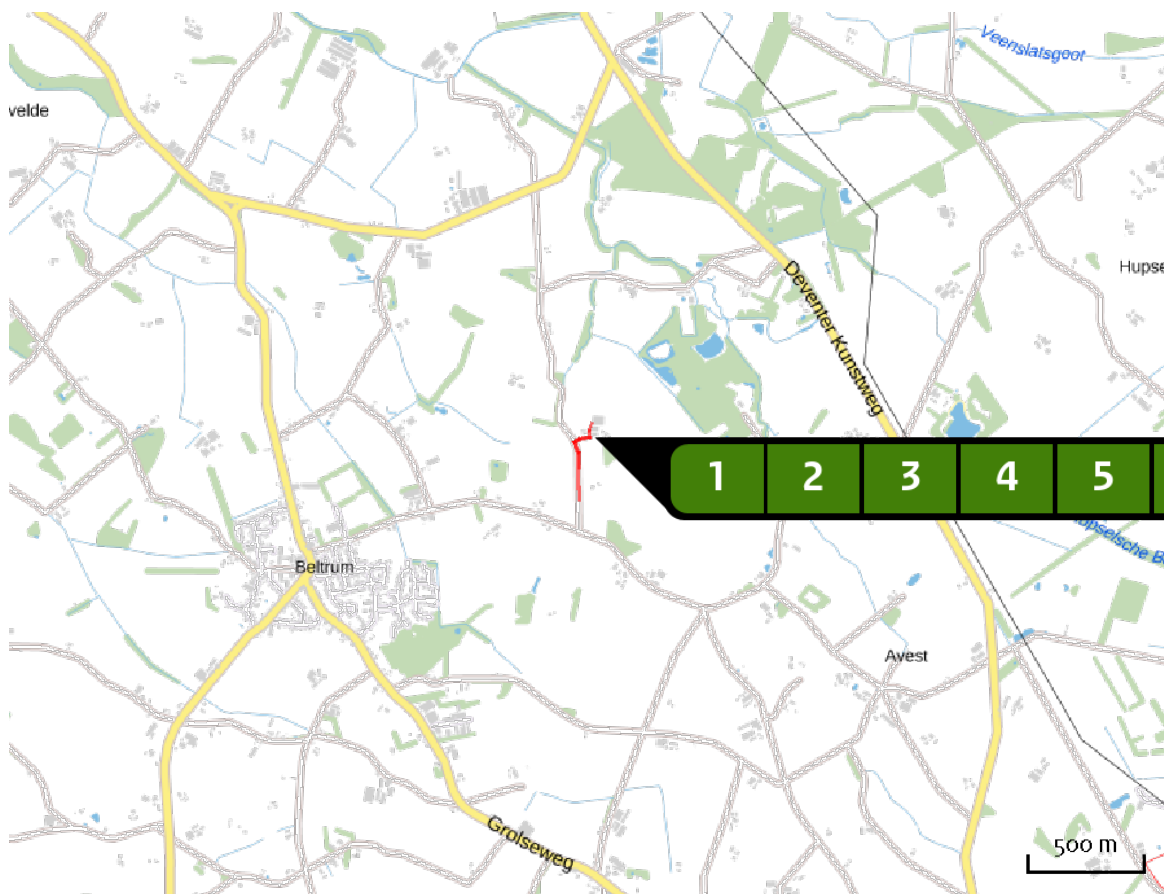
Hectare met
hoogste verschil
(mol/ha/j)

Natuurgebied
Uw berekening heeft geen verschillen opgeleverd boven 0,00 mol/ha/jr.

Toelichting

Beoogde omschakeling naar vleesvarkens terug draaien naar de oude situatie met zeugen en vleesvarkens. Geen relatie met besluit Huisvesting door ruime huisvesting zeugen en kraamzeugen. "vrijgekomen" emissierechten worden benut voor wat uitbreiding van koeien in de bestaande stal en jongvee in de loods.

Locatie
vergunning 26
maart 2012

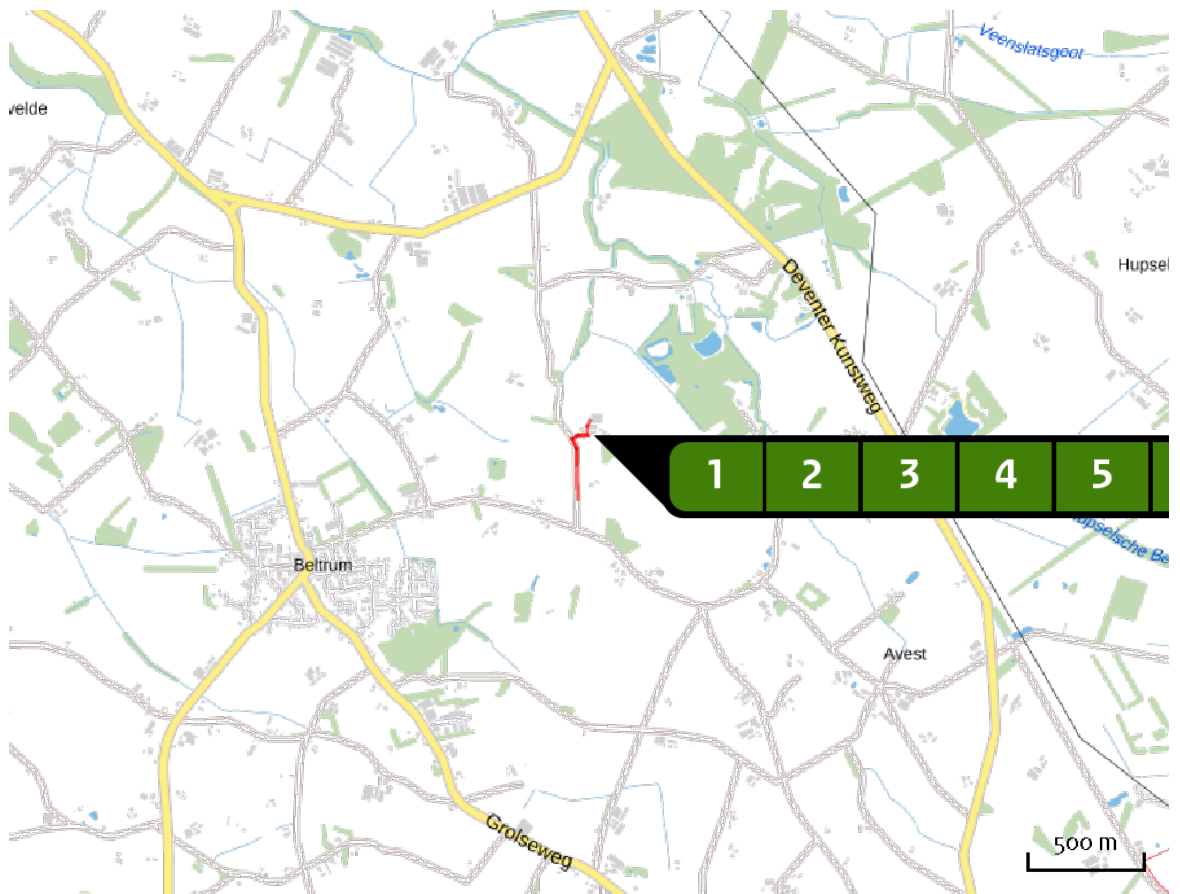


Emissie
vergunning 26
maart 2012

Bron Sector		Emissie NH ₃	Emissie NO _x
1	stal 2 Landbouw Stalemissies	79,20 kg/j	-
2	stal 3 Landbouw Stalemissies	255,00 kg/j	-
3	stal 7 Landbouw Stalemissies	620,80 kg/j	-
4	stal 8 Landbouw Stalemissies	1.560,00 kg/j	-
5	stal 10 Landbouw Stalemissies	93,00 kg/j	-
6	stal 11 Landbouw Stalemissies	336,00 kg/j	-








Bron Sector		Emissie NH ₃	Emissie NO _x
7	 stal 12 Landbouw Stalemissies	660,00 kg/j	-
8	 cv stal 12 Energie Energie	-	6,80 kg/j
9	 cv woning Energie Energie	-	7,20 kg/j
10	 licht verkeer Wegverkeer Buitenwegen	< 1 kg/j	< 1 kg/j
11	 zwaar verkeer Wegverkeer Buitenwegen	< 1 kg/j	< 1 kg/j
12	 erftransporten Mobiele werktuigen Landbouw	< 1 kg/j	13,29 kg/j

Locatie
Aanvraag



Emissie
Aanvraag

Bron Sector		Emissie NH ₃	Emissie NO _x
1	stal 2 Landbouw Stalemissies	79,20 kg/j	-
2	stal 4 Landbouw Stalemissies	154,00 kg/j	-
3	stal 7 Landbouw Stalemissies	792,80 kg/j	-
4	stal 8 Landbouw Stalemissies	1.560,00 kg/j	-
5	stal 10 Landbouw Stalemissies	92,40 kg/j	-
6	stal 11 Landbouw Stalemissies	210,00 kg/j	-

Bron Sector		Emissie NH ₃	Emissie NO _x
7	 stal 12 Landbouw Stalemissies	560,00 kg/j	-
8	 stal 9 Landbouw Stalemissies	92,40 kg/j	-
9	 cv stal 12 Energie Energie	-	6,80 kg/j
10	 cv woning Energie Energie	-	7,20 kg/j
11	 licht verkeer Wegverkeer Buitenwegen	< 1 kg/j	< 1 kg/j
12	 zwaar verkeer Wegverkeer Buitenwegen	< 1 kg/j	< 1 kg/j
13	 intern transport Mobiele werktuigen Landbouw	< 1 kg/j	17,81 kg/j

Resultaten
stikstof
gevoelige
Natura 2000
gebieden
(mol/ha/j)

Natuurgebied	Hectare met hoogste verschil			Verskil op (bijna) overbelaste hexagonalen*
	Situatie 1	Situatie 2	Vershil	
Weerter- en Budelerbergen & Ringselven	0,01	0,00	0,00	
Drentsche Aa-gebied	0,01	0,00	0,00	
Meinweg	0,01	0,00	0,00	
Dwingelderveld	0,01	0,00	0,00	
Witterveld	0,01	0,01	0,00	
Holtingerveld	0,01	0,00	0,00	
Drents-Friese Wold & Leggelderveld	0,01	0,00	0,00	
Fochteloërveen	0,01	0,01	0,00	
Elperstroomgebied	0,01	0,01	0,00	
De Wieden	0,01	0,00	0,00	
Drouwenerzand	0,01	0,01	0,00	
Uiterwaarden Zwarte Water en Vecht	0,01	0,00	0,00	
Leudal	0,01	0,01	0,00	
Leenderbos, Grootte Heide & De Plateaux	0,01	0,01	0,00	
Strabrechtse Heide & Beuven	0,01	0,01	0,00	
Olde Maten & Veerslootslanden	0,01	0,00	0,00	
Deurnsche Peel & Mariapeel	0,01	0,00	0,00	
Weerribben	0,01	0,00	0,00	
Swalmdal	0,01	0,00	0,00	
Groote Peel	0,01	0,00	0,00	

Natuurgebied	Hectare met hoogste verschil			Verskil op (bijna) overbelaste hexagonalen*
	Situatie 1	Situatie 2	Verskil	
Rijntakken	0,01	0,01	0,00	
Lingegebied & Diefdijk-Zuid	0,01	0,00	0,00	
Kampina & Oisterwijkse Vennen	0,01	0,00	0,00	
Loonse en Drunense Duinen & Leemkuilen	0,01	0,00	0,00	
Oostelijke Vechtplassen	0,01	0,00	0,00	
Veluwe	0,01	0,00	0,00	
Lieftingsbroek	0,01	0,01	0,00	
Norgerholt	0,01	0,00	0,00	
Vlijmens Ven, Moerputten & Bossche Broek	0,01	0,01	0,00	
Kolland & Overlangbroek	0,01	0,00	0,00	
Binnenveld	0,01	0,00	0,00	
Maasduinen	0,01	0,01	0,00	
Mantingerzand	0,01	0,01	0,00	
Naardermeer	0,01	0,01	0,00	
Mantingerbos	0,01	0,01	0,00	
Boschhuizerbergen	0,01	0,01	0,00	
Oeffelter Meent	0,01	0,01	0,00	
Zeldersche Driessen	0,01	0,01	0,00	
Bargerveen	0,01	0,01	0,00	
De Bruuk	0,01	0,01	0,00	

Natuurgebied	Hectare met hoogste verschil			Verskil op (bijna) overbelaste hexagonalen*
	Situatie 1	Situatie 2	Vershil	
Sint Jansberg	0,01	0,01	0,00	
Vecht- en Beneden-Reggegebied	0,01	0,01	0,00	
Landgoederen Brummen	0,01	0,01	0,00	
Boetelerveld	0,02	0,02	0,00	
Engbertsdijksvenen	0,02	0,02	0,00	
Springendal & Dal van de Mosbeek	0,03	0,03	0,00	
Wierdense Veld	0,02	0,02	0,00	
Sallandse Heuvelrug	0,02	0,02	0,00	
Dinkelland	0,03	0,03	0,00	
Bergvennen & Brecklenkampse Veld	0,03	0,03	0,00	
Achter de Voort, Agelerbroek & Voltherbroek	0,04	0,04	0,00	
Landgoederen Oldenzaal	0,05	0,05	0,00	
Lemselermaten	0,05	0,05	0,00	
Borkeld	0,05	0,04	0,00	
Wooldse Veen	0,06	0,06	0,00	
Aamsveen	0,08	0,08	0,00	
Willinks Weust	0,09	0,09	0,00	
Bekendelle	0,11	0,10	0,00	
Lonnekermeer	0,09	0,09	0,00	
Witte Veen	0,13	0,13	0,00	

Natuurgebied	Hectare met hoogste verschil			Verskil op (bijna) overbelaste hexagonen*
	Situatie 1	Situatie 2	Vershil	
Korenburgerveen	0,14	0,14	0,00	
Stelkampsveld	0,34	0,34	0,00	
Buurserzand & Haaksbergerveen	0,14	0,14	0,00	

* Als de hoogste depositietoename plaatsvindt op een hexagoon waar géén sprake is van een (naderende) stikstofoverbelasting, dan is de hoogste toename op een hexagoon met wel een (naderende) stikstofoverbelasting in deze kolom weergegeven.

Resultaten
per
habitatype
(mol/ha/j)

voor de 10
stikstofgevoelige
Natura 2000-
gebieden met het
hoogste resultaat

Weerter- en Budelerbergen & Ringselven

Habitatype	Hectare met hoogste verschil			Verskil op (bijna) overbelaste hexagonen*
	Situatie 1	Situatie 2	Verskil	
L4030 Droge heiden	0,01	0,00	0,00	
Lg13 Bos van arme zandgronden	0,01	0,00	0,00	
Hg1Do Hoogveenbossen	0,01	0,00	0,00	
Lg14 Eiken- en beukenbos van lemige zandgronden	0,01	0,00	0,00	
H4030 Droge heiden	0,01	0,00	0,00	
H3130 Zwakgebufferde vennen	0,01	0,00	0,00	
ZGHg1Do Hoogveenbossen	0,01	0,00	0,00	

Drentsche Aa-gebied

Habitatype	Hectare met hoogste verschil			Verschil op (bijna) overbelaste hexagonalen*
	Situatie 1	Situatie 2	Verschil	
H4010A Vochtige heiden (hogere zandgronden)	0,01	0,00	0,00	
ZGH2330 Zandverstuivingen	0,01	0,00	0,00	
ZGH4030 Droge heiden	0,01	0,00	0,00	
H7140A Overgangs- en trilvenen (trilvenen)	0,01	0,00	0,00	
H91EoC Vochtige alluviale bossen (beekbegeleidende bossen)	0,01	0,00	0,00	
H6230vka Heischrale graslanden, vochtig kalkarm	0,01	0,00	0,00	
H91Do Hoogveenbossen	0,01	0,00	0,00	
H2310 Stuifzandheiden met struikhei	0,01	0,00	0,00	
H4030 Droge heiden	0,01	0,00	0,00	
H6410 Blauwgraslanden	0,01	0,00	0,00	
H7150 Pioniervegetaties met snavelbiezen	0,01	0,00	0,00	
H3160 Zure vennen	0,01	0,01	0,00	
ZGH2310 Stuifzandheiden met struikhei	0,01	0,01	0,00	
H5130 Jeneverbesstruwelen	0,01	0,01	0,00	
ZGH4010A Vochtige heiden (hogere zandgronden)	0,01	0,01	0,00	
H2330 Zandverstuivingen	0,01	0,01	0,00	
ZGH3160 Zure vennen	0,01	0,00	0,00	
H9120 Beuken-eikenbossen met hulst	0,01	0,00	0,00	
H2320 Binnenlandse kraaiheibegroeiingen	0,01	0,01	0,00	

Drentsche Aa-gebied

Habitatype	Hectare met hoogste verschil			Verskil op (bijna) overbelaste hexagonalen*
	Situatie 1	Situatie 2	Verskil	
H9190 Oude eikenbossen	0,01	0,01	0,00	
H9160A Eiken-haagbeukenbossen (hogere zandgronden)	0,01	0,01	0,00	
H7110B Actieve hoogvenen (heideveentjes)	0,01	0,01	0,00	

Meinweg

Habitatype	Hectare met hoogste verschil			Verskil op (bijna) overbelaste hexagonalen*
	Situatie 1	Situatie 2	Vershil	
Lg13 Bos van arme zandgronden	0,01	0,00	0,00	
Hg120 Beuken-eikenbossen met hulst	0,01	0,00	0,00	
Hg1Do Hoogveenbossen	0,01	0,00	0,00	
Lg14 Eiken- en beukenbos van lemige zandgronden	0,01	0,00	0,00	
ZGHg120 Beuken-eikenbossen met hulst	0,01	0,00	0,00	
H4030 Droge heiden	0,01	0,00	0,00	
Lg10 Kamgrasweide & Bloemrijk weidevogelgrasland van het zand- en veengebied	0,01	0,01	0,00	
Hg1EoC Vochtige alluviale bossen (beekbegeleidende bossen)	0,01	0,00	0,00	
ZGH3130 Zwakgebufferde vennen	0,01	0,00	0,00	
H3160 Zure vennen	0,01	0,00	0,00	
Lg01 Permanente bron & Langzaam stromende bovenloop	0,01	0,00	0,00	
H4010A Vochtige heiden (hogere zandgronden)	0,01	0,01	0,00	
H7110B Actieve hoogvenen (heideveentjes)	0,01	0,01	0,00	
Lg09 Droog struisgrasland	0,01	0,01	0,00	

Dwingelderveld

Habitatype	Hectare met hoogste verschil			Verskil op (bijna) overbelaste hexagonalen*
	Situatie 1	Situatie 2	Vershil	
H4010A Vochtige heiden (hogere zandgronden)	0,01	0,00	0,00	
H4030 Droge heiden	0,01	0,00	0,00	
H7150 Pioniervegetaties met snavelbiezen	0,01	0,00	0,00	
H2320 Binnenlandse kraaiheibegroeiingen	0,01	0,01	0,00	
H9999:30 Habitatype onbekend/onzeker KDW op basis meest kritische relevante type (H7120).	0,01	0,01	0,00	
H3160 Zure vennen	0,01	0,00	0,00	
H7110B Actieve hoogvenen (heideveentjes)	0,01	0,00	0,00	
H7120ah Herstellende hoogvenen, actief hoogveen	0,01	0,01	0,00	
H2310 Stuifzandheiden met struikhei	0,01	0,01	0,00	
L4030 Droge heiden	0,01	0,00	0,00	
H6230vka Heischrale graslanden, vochtig kalkarm	0,01	0,01	0,00	
Lg04 Zuur ven	0,01	0,01	0,00	
Lg09 Droog struisgrasland	0,01	0,01	0,00	
L4010A Vochtige heiden (hogere zandgronden)	0,01	0,00	0,00	
H5130 Jeneverbesstruwelen	0,01	0,00	0,00	
Lg13 Bos van arme zandgronden	0,01	0,01	0,00	
Lg14 Eiken- en beukenbos van lemige zandgronden	0,01	0,00	0,00	
ZGH6230dka Heischrale graslanden, droog kalkarm	0,01	0,01	0,00	
H9190 Oude eikenbossen	0,01	0,01	0,00	

Dwingelderveld

Habitatype	Hectare met hoogste verschil			Verskil op (bijna) overbelaste hexagonalen*
	Situatie 1	Situatie 2	Verskil	
H3130 Zwakgebufferde vennen	0,01	0,00	0,00	
ZGH3160 Zure vennen	0,01	0,01	0,00	
ZGH6230vka Heischrale graslanden, vochtig kalkarm	0,01	0,01	0,00	
H9120 Beuken-eikenbossen met hulst	0,01	0,01	0,00	
H2330 Zandverstuivingen	0,01	0,01	0,00	
ZGH2330 Zandverstuivingen	0,01	0,01	0,00	

Witterveld

Habitatype	Hectare met hoogste verschil			Verskil op (bijna) overbelaste hexagonalen*
	Situatie 1	Situatie 2	Verskil	
H7120ah Herstellende hoogvenen, actief hoogveen	0,01	0,01	0,00	
H4010A Vochtige heiden (hogere zandgronden)	0,01	0,00	0,00	
H4030 Droge heiden	0,01	0,00	0,00	
H91Do Hoogveenbossen	0,01	0,00	0,00	
H7110A Actieve hoogvenen (hoogveenlandschap)	0,01	0,01	0,00	

Holtingerveld

Habitatype	Hectare met hoogste verschil			Verskil op (bijna) overbelaste hexagonalen*
	Situatie 1	Situatie 2	Verskil	
H2310 Stuifzandheiden met struikhei	0,01	0,00	0,00	
H4010A Vochtige heiden (hogere zandgronden)	0,01	0,00	0,00	
H3160 Zure vennen	0,01	0,01	0,00	
H3130 Zwakgebufferde vennen	0,01	0,00	0,00	
H4030 Droge heiden	0,01	0,00	0,00	
H6230vka Heischrale graslanden, vochtig kalkarm	0,01	0,00	0,00	
H2320 Binnenlandse kraaiheibegroeiingen	0,01	0,01	0,00	
H7150 Pioniervegetaties met snavelbiezen	0,01	0,01	0,00	
ZGH6230vka Heischrale graslanden, vochtig kalkarm	0,01	0,01	0,00	
H2330 Zandverstuivingen	0,01	0,01	0,00	
ZGH4030 Droge heiden	0,01	0,01	0,00	
H9190 Oude eikenbossen	0,01	0,01	0,00	
H91Do Hoogveenbossen	0,01	0,01	0,00	
H7110B Actieve hoogvenen (heideveentjes)	0,01	0,01	0,00	

Drents-Friese Wold & Leggelderveld

Habitatype	Hectare met hoogste verschil			Verskil op (bijna) overbelaste hexagonalen*
	Situatie 1	Situatie 2	Verskil	
Lg14 Eiken- en beukenbos van lemige zandgronden	0,01	0,00	0,00	
Lg13 Bos van arme zandgronden	0,01	0,00	0,00	
H3160 Zure vennen	0,01	0,00	0,00	
H4010A Vochtige heiden (hogere zandgronden)	0,01	0,00	0,00	
H4030 Droge heiden	0,01	0,01	0,00	
H2310 Stuifzandheiden met struikhei	0,01	0,00	0,00	
H2330 Zandverstuivingen	0,01	0,00	0,00	
H3130 Zwakgebufferde vennen	0,01	0,00	0,00	
Lg04 Zuur ven	0,01	0,00	0,00	
H7150 Pioniervegetaties met snavelbiezen	0,01	0,00	0,00	
L4030 Droge heiden	0,01	0,00	0,00	
H7110B Actieve hoogvenen (heideveentjes)	0,01	0,01	0,00	
H2320 Binnenlandse kraaiheibegroeiingen	0,01	0,01	0,00	
H6230vka Heischrale graslanden, vochtig kalkarm	0,01	0,01	0,00	
H3110 Zeer zwakgebufferde vennen	0,01	0,01	0,00	
Hg190 Oude eikenbossen	0,01	0,01	0,00	
H5130 Jeneverbesstruwelen	0,01	0,01	0,00	

Fochteloërveen

Habitatype	Hectare met hoogste verschil			Verskil op (bijna) overbelaste hexagonalen*
	Situatie 1	Situatie 2	Verskil	
H7120ah Herstellende hoogvenen, actief hoogveen	0,01	0,01	0,00	
ZGH7120ah Herstellende hoogvenen, actief hoogveen	0,01	0,00	0,00	
H4010A Vochtige heiden (hogere zandgronden)	0,01	0,01	0,00	
H4030 Droge heiden	0,01	0,01	0,00	

Elperstroomgebied

Habitatype	Hectare met hoogste verschil			Verskil op (bijna) overbelaste hexagonalen*
	Situatie 1	Situatie 2	Verskil	
H6410 Blauwgraslanden	0,01	0,01	0,00	
H7230 Kalkmoerassen	0,01	0,01	0,00	
H6230vka Heischrale graslanden, vochtig kalkarm	0,01	0,01	0,00	
H4010A Vochtige heiden (hogere zandgronden)	0,01	0,01	0,00	

De Wieden

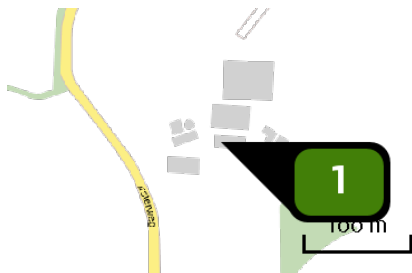
Habitatype	Hectare met hoogste verschil			Verskil op (bijna) overbelaste hexagonalen*
	Situatie 1	Situatie 2	Verskil	
Lg02 Geïsoleerde meander en petgat	0,01	0,00	0,00	
ZGH3150baz Meren met krabbenscheer en fonteinkruiden, buiten afgesloten zeearmen	0,01	0,00	0,00	
H3150baz Meren met krabbenscheer en fonteinkruiden, buiten afgesloten zeearmen	0,01	0,00	0,00	
H6410 Blauwgraslanden	0,01	0,00	0,00	
Lg10 Kamgrasweide & Bloemrijk weidevogelgrasland van het zand- en veengebied	0,01	0,00	0,00	
H9999:35 Habitatype onbekend/onzeker KDW op basis meest kritische relevante type (H7140B).	0,01	0,00	0,00	
Lg05 Grote-zeggenmoeras	0,01	0,00	0,00	
H7140B Overgangs- en trilvenen (veenmosrietlanden)	0,01	0,00	0,00	
Lg07 Dotterbloemgrasland van veen en klei	0,01	0,01	0,00	
H91Do Hoogveenbossen	0,01	0,00	0,00	
H7140A Overgangs- en trilvenen (trilvenen)	0,01	0,00	0,00	
Lg08 Nat, matig voedselrijk grasland	0,01	0,00	0,00	
H4010B Vochtige heiden (laagveengebied)	0,01	0,00	0,00	
ZGH7140B Overgangs- en trilvenen (veenmosrietlanden)	0,01	0,00	0,00	
Lg03 Zwakgebufferde sloot	0,01	0,01	0,00	-
H3140lv Kranswierwateren, in laagveengebieden	0,01	0,01	0,00	-
ZGH3140lv Kranswierwateren, in laagveengebieden	0,01	0,01	0,00	

De Wieden

Habitatype	Hectare met hoogste verschil			Verskil op (bijna) overbelaste hexagonalen*
	Situatie 1	Situatie 2	Verskil	
H7210 Galigaanmoerassen	0,01	0,01	0,00	
ZGH7140A Overgangs- en trilvenen (trilvenen)	0,01	0,01	0,00	
ZGH6410 Blauwgraslanden	0,01	0,01	0,00	
ZGH91Do Hoogveenbossen	0,01	0,01	0,00	

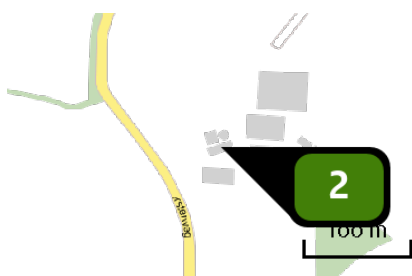
* Als de hoogste depositietoename plaatsvindt op een hexagoon waar géén sprake is van een (naderende) stikstofoverbelasting, dan is de hoogste toename op een hexagoon met wel een (naderende) stikstofoverbelasting in deze kolom weergegeven.

Emissie
(per bron)
vergunning 26
maart 2012




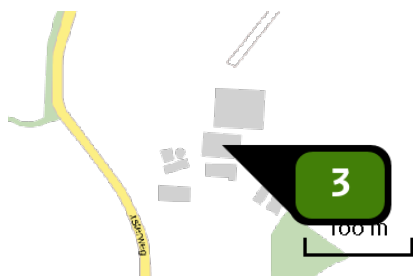
Naam **stal 2**
 Locatie (X,Y) **236865, 454440**
 Uitstoothoogte **1,5 m**
 Warmteinhoud **0,000 MW**
 NH₃ **79,20 kg/j**

Dier	RAV code	Omschrijving	Aantal dieren	Stof	Emissiefactor (kg/dier/j)	Emissie
	A 3.100	overige huisvestingssystemen (Rundvee; vrouwelijk jongvee tot 2 jaar) (Overig)	18	NH ₃	4,400	79,20 kg/j



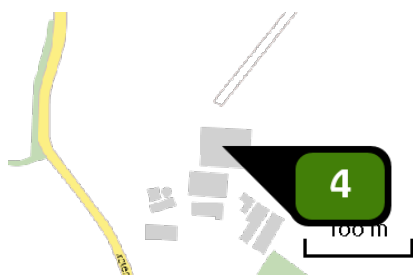
Naam **stal 3**
 Locatie (X,Y) **236832, 454445**
 Uitstoothoogte **3,2 m**
 Temperatuur emissie **11,85 °C**
 Uittreeddiameter **0,4 m**
 Uittreedrichting **Verticaal geforceerd**
 Uittreedsnelheid **4,0 m/s**
 NH₃ **255,00 kg/j**

Dier	RAV code	Omschrijving	Aantal dieren	Stof	Emissiefactor (kg/dier/j)	Emissie
	D 3.2.7.2.1	gedeeltelijk roostervloer; mestkelders met (water- en) mestkanaal; mestkanaal met schuine putwand; met roosters anders dan metalen driekant op het mestkanaal; emitterend mestoppervlak maximaal 0,18 m ² per varken (Varkens; vleesvarkens, opfokberen van circa 25 kg tot 7 maanden, opfokzeugen van circa 25 kg tot eerste dekking) (BWL 2004.05)	170	NH ₃	1,500	255,00 kg/j




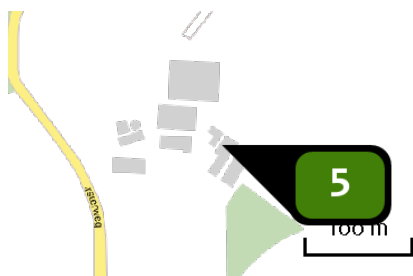
Naam **stal 7**
 Locatie (X,Y) **236874, 454464**
 Uitstoothoogte **7,0 m**
 Warmteinhoud **0,000 MW**
 NH₃ **620,80 kg/j**

Dier	RAV code	Omschrijving	Aantal dieren	Stof	Emissiefactor (kg/dier/j)	Emissie
	A 3.100	overige huisvestingssystemen (Rundvee; vrouwelijk jongvee tot 2 jaar) (Overig)	82	NH ₃	4,400	360,80 kg/j
	A 1.100	overige huisvestingssystemen (Rundvee; melk- en kalfkoeien ouder dan 2 jaar) (Overig)	20	NH ₃	13,000	260,00 kg/j



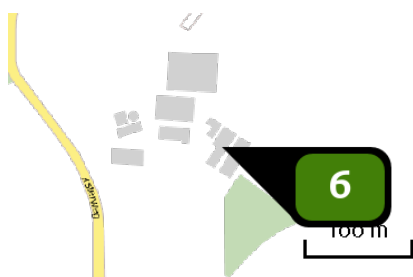
Naam **stal 8**
 Locatie (X,Y) **236887, 454499**
 Uitstoothoogte **9,2 m**
 Warmteinhoud **0,000 MW**
 NH₃ **1.560,00 kg/j**

Dier	RAV code	Omschrijving	Aantal dieren	Stof	Emissiefactor (kg/dier/j)	Emissie
	A 1.100	overige huisvestingssystemen (Rundvee; melk- en kalfkoeien ouder dan 2 jaar) (Overig)	120	NH ₃	13,000	1.560,00 kg/j



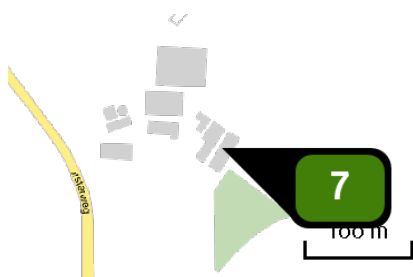
Naam **stal 10**
 Locatie (X,Y) **236916, 454438**
 Uitstoothoogte **3,7 m**
 Temperatuur emissie **11,85 °C**
 Uittreeddiameter **0,4 m**
 Uittreedrichting **Verticaal geforceerd**
 Uittreedsnelheid **4,0 m/s**
 NH₃ **93,00 kg/j**

Dier	RAV code	Omschrijving	Aantal dieren	Stof	Emissiefactor (kg/dier/j)	Emissie
	D 3.100	overige huisvestingssystemen (Varkens; vleesvarkens, opfokberen van circa 25 kg tot 7 maanden, opfokzeugen van circa 25 kg tot eerste dekking) (Overig)	31	NH ₃	3,000	93,00 kg/j




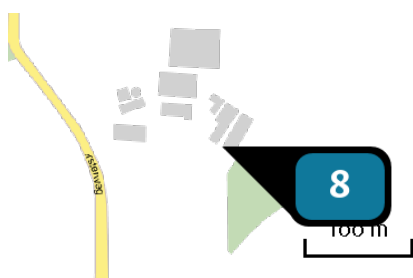
Naam **stal 11**
 Locatie (X,Y) **236918, 454428**
 Uitstoothoogte **3,7 m**
 Temperatuur emissie **11,85 °C**
 Uittreeddiameter **0,4 m**
 Uittreedrichting **Verticaal geforceerd**
 Uittreedsnelheid **4,0 m/s**
 NH₃ **336,00 kg/j**

Dier	RAV code	Omschrijving	Aantal dieren	Stof	Emissiefactor (kg/dier/j)	Emissie
	D 3.100	overige huisvestingssystemen (Varkens; vleesvarkens, opfokberen van circa 25 kg tot 7 maanden, opfokzeugen van circa 25 kg tot eerste dekking) (Overig)	20	NH ₃	3,000	60,00 kg/j
	D 3.2.7.1.1	gedeeltelijk roostervloer; mestkelders met (water- en) mestkanaal; mestkanaal met schuine putwand; met metalen driekantroosters op het mestkanaal; emitterend mestoppervlak maximaal 0,18 m ² per varken (Varkens; vleesvarkens, opfokberen van circa 25 kg tot 7 maanden, opfokzeugen van circa 25 kg tot eerste dekking) (BWL 2004.03)	276	NH ₃	1,000	276,00 kg/j

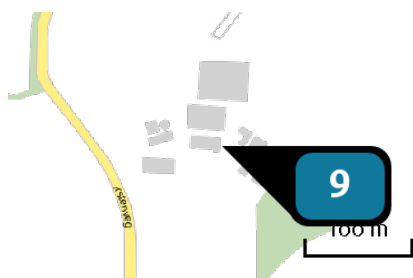


Naam **stal 12**
 Locatie (X,Y) **236928, 454422**
 Uitstoothoogte **4,4 m**
 Temperatuur emissie **11,85 °C**
 Uittreeddiameter **0,4 m**
 Uittreedrichting **Verticaal geforceerd**
 Uittreedsnelheid **4,0 m/s**
 NH₃ **660,00 kg/j**

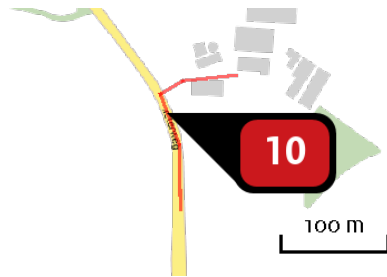
Dier	RAV code	Omschrijving	Aantal dieren	Stof	Emissiefactor (kg/dier/j)	Emissie
	D 3.2.7.2.1	gedeeltelijk roostervloer; mestkelders met (water- en) mestkanaal; mestkanaal met schuine putwand; met roosters anders dan metalen driekant op het mestkanaal; emitterend mestoppervlak maximaal 0,18 m ² per varken (Varkens; vleesvarkens, opfokberen van circa 25 kg tot 7 maanden, opfokzeugen van circa 25 kg tot eerste dekking) (BWL 2004.05)	440	NH ₃	1,500	660,00 kg/j



Naam **cv stal 12**
 Locatie (X,Y) **236916, 454406**
 Uitstoothoogte **3,5 m**
 Warmteinhoud **0,220 MW**
 Temporele variatie **Standaard profiel industrie**
 NO_x **6,80 kg/j**

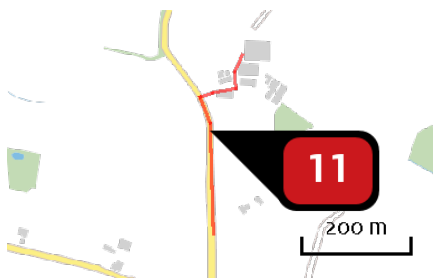


Naam **cv woning**
 Locatie (X,Y) **236888, 454437**
 Uitstoothoogte **4,0 m**
 Warmteinhoud **0,220 MW**
 Temporele variatie **Standaard profiel industrie**
 NO_x **7,20 kg/j**



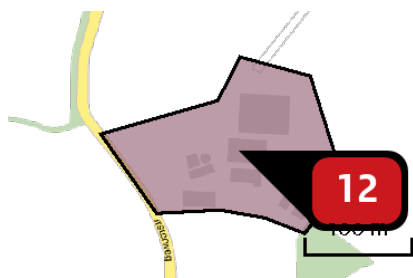
Naam **licht verkeer**
 Locatie (X,Y) **236792, 454395**
 NOx **< 1 kg/j**
 NH₃ **< 1 kg/j**

Soort	Voertuig	Aantal voertuigen	Stof	Emissie
Standaard	Licht verkeer	30,0 / etmaal	NOx NH ₃	< 1 kg/j < 1 kg/j



Naam **zwaar verkeer**
 Locatie (X,Y) **236803, 454353**
 NOx **< 1 kg/j**
 NH₃ **< 1 kg/j**


Soort	Voertuig	Aantal voertuigen	Stof	Emissie
Standaard	Zwaar vrachtverkeer	500,0 / jaar	NOx NH ₃	< 1 kg/j < 1 kg/j
Standaard	Middelzwaar vrachtverkeer	200,0 / jaar	NOx NH ₃	< 1 kg/j < 1 kg/j



Naam erftransporten
 Locatie (X,Y) 236866, 454463
 NOx 13,29 kg/j
 NH3 < 1 kg/j

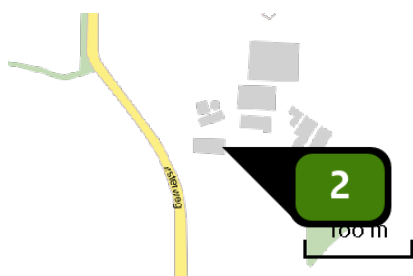
Voertuig	Omschrijving	Brandstof verbruik (l/j)	Stationair bedrijf (uren/j)	Cilinder inhoud (l)	Stof	Emissie
STAGE IV, 56 <= kW < 75, bouwjaar 2015 (Diesel)	tractor 70 kw	300	100	3,7	NOx NH3	4,18 kg/j < 1 kg/j
STAGE IIIb, 37 <= kW < 56, bouwjaar 2013 (Diesel)	tractor 41 kW	250	100	2,4	NOx NH3	5,36 kg/j < 1 kg/j
STAGE V, 18 <= kW < 37, bouwjaar 2019 (Diesel)	tractor 33 kw	150	100	1,8	NOx NH3	3,75 kg/j < 1 kg/j

Emissie
(per bron)
Aanvraag




Naam **stal 2**
 Locatie (X,Y) **236865, 454440**
 Uitstoothoogte **1,5 m**
 Warmteinhoud **0,000 MW**
 NH3 **79,20 kg/j**

Dier	RAV code	Omschrijving	Aantal dieren	Stof	Emissiefactor (kg/dier/j)	Emissie
	A 3.100	overige huisvestingssystemen (Rundvee; vrouwelijk jongvee tot 2 jaar) (Overig)	18	NH3	4,400	79,20 kg/j



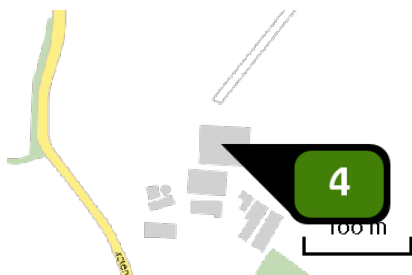
Naam **stal 4**
 Locatie (X,Y) **236841, 454417**
 Uitstoothoogte **1,5 m**
 Warmteinhoud **0,000 MW**
 NH3 **154,00 kg/j**

Dier	RAV code	Omschrijving	Aantal dieren	Stof	Emissiefactor (kg/dier/j)	Emissie
	A 3.100	overige huisvestingssystemen (Rundvee; vrouwelijk jongvee tot 2 jaar) (Overig)	35	NH3	4,400	154,00 kg/j



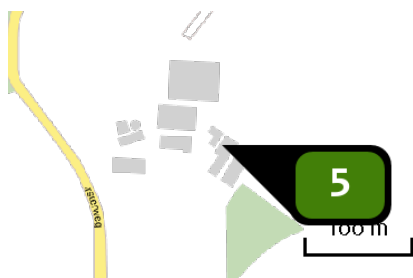
Naam **stal 7**
 Locatie (X,Y) **236874, 454464**
 Uitstoothoogte **7,0 m**
 Warmteinhoud **0,000 MW**
 NH3 **792,80 kg/j**

Dier	RAV code	Omschrijving	Aantal dieren	Stof	Emissiefactor (kg/dier/j)	Emissie
	A 3.100	overige huisvestingssystemen (Rundvee; vrouwelijk jongvee tot 2 jaar) (Overig)	62	NH3	4,400	272,80 kg/j
	A 1.100	overige huisvestingssystemen (Rundvee; melk- en kalfkoeien ouder dan 2 jaar) (Overig)	40	NH3	13,000	520,00 kg/j



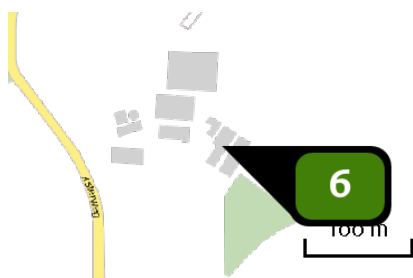
Naam **stal 8**
 Locatie (X,Y) **236887, 454499**
 Uitstoothoogte **9,2 m**
 Warmteinhoud **0,000 MW**
 NH3 **1.560,00 kg/j**

Dier	RAV code	Omschrijving	Aantal dieren	Stof	Emissiefactor (kg/dier/j)	Emissie
	A 1.100	overige huisvestingssystemen (Rundvee; melk- en kalfkoeien ouder dan 2 jaar) (Overig)	120	NH3	13,000	1.560,00 kg/j



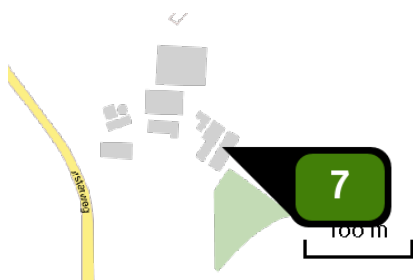
Naam **stal 10**
 Locatie (X,Y) **236916, 454438**
 Uitstoothoogte **3,7 m**
 Temperatuur emissie **11,85 °C**
 Uittreeddiameter **0,4 m**
 Uittreedrichting **Verticaal geforceerd**
 Uittreedsnelheid **4,0 m/s**
 NH₃ **92,40 kg/j**

Dier	RAV code	Omschrijving	Aantal dieren	Stof	Emissiefactor (kg/dier/j)	Emissie
	D 1.3.100	overige huisvestingssystemen, groepshuisvesting (Varkens; fokzeugen, inclusief biggen tot 25 kg; guste en dragende zeugen) (Overig)	22	NH ₃	4,200	92,40 kg/j




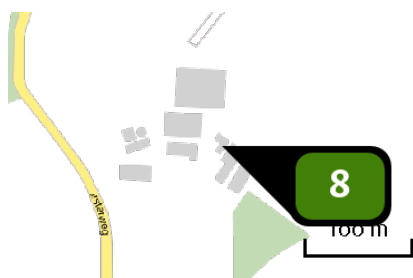
Naam **stal 11**
 Locatie (X,Y) **236918, 454428**
 Uitstoothoogte **3,7 m**
 Temperatuur emissie **11,85 °C**
 Uittreeddiameter **0,4 m**
 Uittreedrichting **Verticaal geforceerd**
 Uittreedsnelheid **4,0 m/s**
 NH₃ **210,00 kg/j**

Dier	RAV code	Omschrijving	Aantal dieren	Stof	Emissiefactor (kg/dier/j)	Emissie
	D 1.1.100	overige huisvestingssystemen (Varkens; fokzeugen, inclusief biggen tot 25 kg; biggenopfok (gespeende biggen)) (Overig)	160	NH ₃	0,690	110,40 kg/j
	D 1.2.100	overige huisvestingssystemen (Varkens; fokzeugen, inclusief biggen tot 25 kg; kraamzeugen (incl. biggen tot spenen)) (Overig)	12	NH ₃	8,300	99,60 kg/j




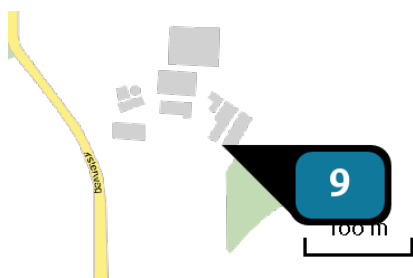
Naam **stal 12**
 Locatie (X,Y) **236928, 454422**
 Uitstoothoogte **4,4 m**
 Temperatuur emissie **11,85 °C**
 Uittreeddiameter **0,4 m**
 Uittreedrichting **Verticaal geforceerd**
 Uittreedsnelheid **4,0 m/s**
 NH₃ **560,00 kg/j**

Dier	RAV code	Omschrijving	Aantal dieren	Stof	Emissiefactor (kg/dier/j)	Emissie
	D 3.2.7.1.2	gedeeltelijk roostervloer; mestkelders met (water- en) mestkanaal; mestkanaal met schuine putwand; met metalen driekantroosters op het mestkanaal; emitterend mestoppervlak groter dan 0,18 m ² , maar kleiner dan 0,27 m ² per varken (Varkens; vleesvarkens, opfokberen van circa 25 kg tot 7 maanden, opfokzeugen van circa 25 kg tot eerste dekking) (BWL 2004.04)	400	NH ₃	1,400	560,00 kg/j

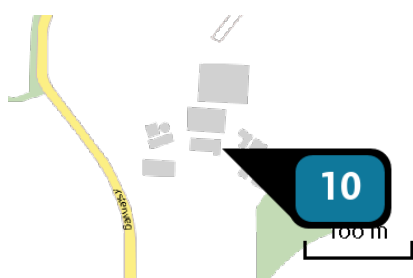


Naam **stal 9**
 Locatie (X,Y) **236910, 454443**
 Uitstoothoogte **3,7 m**
 Warmteinhoud **0,000 MW**
 NH₃ **92,40 kg/j**

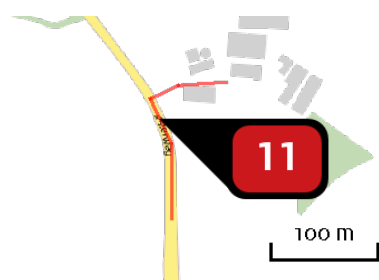
Dier	RAV code	Omschrijving	Aantal dieren	Stof	Emissiefactor (kg/dier/j)	Emissie
	D 1.3.100	overige huisvestingssystemen, groepshuisvesting (Varkens; fokzeugen, inclusief biggen tot 25 kg; guste en dragende zeugen) (Overig)	22	NH ₃	4,200	92,40 kg/j



Naam **cv stal 12**
 Locatie (X,Y) **236916, 454406**
 Uitstoothoogte **3,5 m**
 Warmteinhoud **0,220 MW**
 Temporele variatie **Standaard profiel industrie**
 NOx **6,80 kg/j**

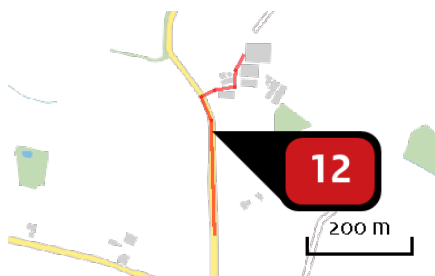


Naam **cv woning**
 Locatie (X,Y) **236888, 454437**
 Uitstoothoogte **4,0 m**
 Warmteinhoud **0,220 MW**
 Temporele variatie **Standaard profiel industrie**
 NOx **7,20 kg/j**



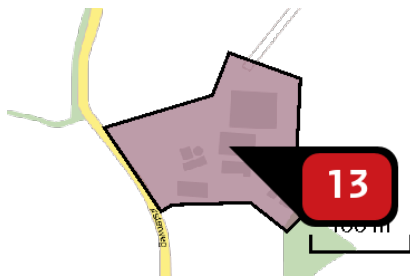
Naam **licht verkeer**
 Locatie (X,Y) **236792, 454396**
 NOx **< 1 kg/j**
 NH3 **< 1 kg/j**

Soort	Voertuig	Aantal voertuigen	Stof	Emissie
Standaard	Licht verkeer	30,0 / etmaal	NOx NH3	< 1 kg/j < 1 kg/j



Naam **zwaar verkeer**
 Locatie (X,Y) **236803, 454350**
 NOx **< 1 kg/j**
 NH3 **< 1 kg/j**

Soort	Voertuig	Aantal voertuigen	Stof	Emissie
Standaard	Zwaar vrachtverkeer	500,0 / jaar	NOx NH3	< 1 kg/j < 1 kg/j
Standaard	Middelzwaar vrachtverkeer	200,0 / jaar	NOx NH3	< 1 kg/j < 1 kg/j



Naam **intern transport**
 Locatie (X,Y) **236866, 454461**
 NOx **17,81 kg/j**
 NH3 **< 1 kg/j**

Voertuig	Omschrijving	Brandstof verbruik (l/j)	Stationair bedrijf (uren/j)	Cilinder inhoud (l)	Stof	Emissie
STAGE IV, 56 <= kW < 75, bouwjaar 2015 (Diesel)	tractor 70 kw	300	100	3,7	NOx NH3	4,18 kg/j < 1 kg/j
STAGE IIIb, 37 <= kW < 56, bouwjaar 2013 (Diesel)	tractor 41 kw	250	100	2,4	NOx NH3	5,36 kg/j < 1 kg/j
STAGE V, 18 <= kW < 37, bouwjaar 2019 (Diesel)	tractor 33 kw	150	100	1,8	NOx NH3	3,75 kg/j < 1 kg/j
STAGE IV, 130 <= kW < 300, bouwjaar 2014 (Diesel)	shovel	450	50	7,0	NOx NH3	4,52 kg/j < 1 kg/j

Disclaimer

Hoewel verstrekte gegevens kunnen dienen ter onderbouwing van een vergunningaanvraag, kunnen er geen rechten aan worden ontleend. De eigenaar van AERIUS aanvaardt geen aansprakelijkheid voor de inhoud van de door de gebruiker aangeboden informatie. Bovenstaande gegevens zijn enkel bruikbaar tot er een nieuwe versie van AERIUS beschikbaar is. AERIUS is een geregistreerd handelsmerk in Europa. Alle rechten die niet expliciet worden verleend, zijn voorbehouden.

Rekenbasis

Deze berekening is tot stand gekomen op basis van:

AERIUS versie 2020_20201216_c759386971

Database versie 2020_20201216_c759386971

Voor meer informatie over de gebruikte methodiek en data zie:

<https://www.aerius.nl/nl/factsheets/release/aerius-calculator-2020>