

*Dit document bevat rekenresultaten van AERIUS Calculator. Het betreft de hoogst berekende stikstofbijdragen per stikstofgevoelig Natura 2000-gebied, op basis van rekenpunten die overlappen met habitattypen en/of leefgebieden die aangewezen zijn in het kader van de Wet natuurbescherming, gekoppeld aan een aangewezen soort, of nog onbekend maar mogelijk wel relevant.*

*De berekening op basis van stikstofemissies gaat uit van de componenten ammoniak (NH<sub>3</sub>) en/of stikstofoxide (NO<sub>x</sub>).*

*Wilt u verder rekenen of gegevens wijzigen? Importeer de pdf dan in Calculator. Voor meer toelichting verwijzen wij u naar de website [www.aerius.nl](http://www.aerius.nl).*

## Berekening Situatie 1

- ▶ Kenmerken
- ▶ Samenvatting emissies
- ▶ Depositieresultaten
- ▶ Gedetailleerde emissiegegevens

Verdere toelichting over deze PDF kunt u vinden in een bijbehorende leeswijzer. Deze leeswijzer en overige documentatie is te raadplegen via:  
<https://www.aerius.nl/handleidingen-en-leeswijzers>.

# AERIUS CALCULATOR

## Contact

Rechtspersoon	Inrichtingslocatie
Stichting Waterproef	Wheredijk, 1443AG Purmerend

## Activiteit

Omschrijving	AERIUS kenmerk
Dijkversterking Wheredijk	ReghBWY2B7i8

Datum berekening	Rekenjaar	Rekenconfiguratie
24 juni 2020, 07:53	2020	Berekend voor natuurgebieden

## Totale emissie

	Situatie 1
NOx	516,47 kg/j
NH <sub>3</sub>	< 1 kg/j

## Resultaten

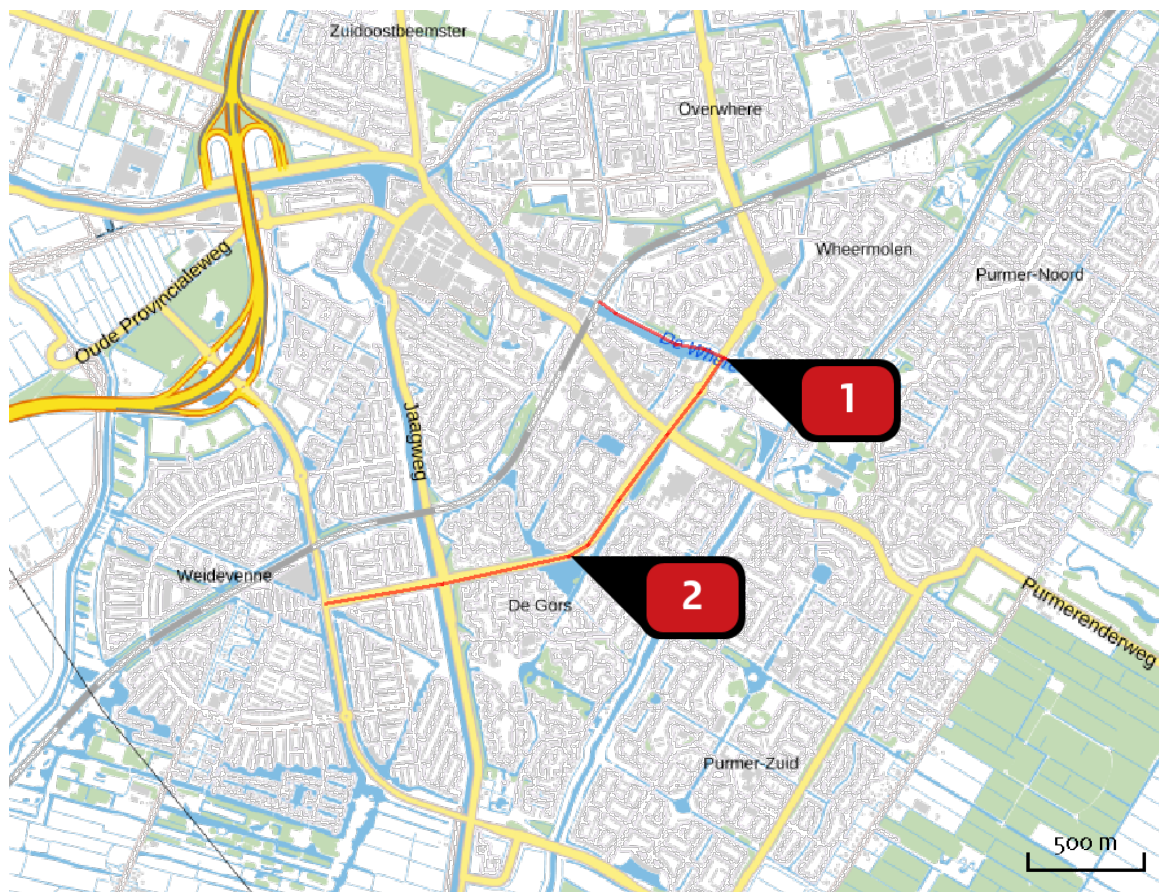
Hectare met  
hoogste bijdrage  
(mol/ha/j)

Natuurgebied	Bijdrage
Ilperveld, Varkensland, Oostzanerveld & Twiske	0,01

## Toelichting

Versterking dijk

Locatie  
Situatie 1



Emissie  
Situatie 1

Bron Sector		Emissie NH <sub>3</sub>	Emissie NO <sub>x</sub>
<b>1</b>  Bron 1 Mobiele werktuigen   Bouw en Industrie		-	466,57 kg/j
<b>2</b>  Aanlevering materiaal Wegverkeer   Binnen bebouwde kom		< 1 kg/j	49,90 kg/j

Resultaten  
stikstof  
gevoelige  
Natura 2000  
gebieden  
(mol/ha/j)

Natuurgebied	Hoogste bijdrage	Bijdrage op (bijna) overbelaste hexagonen*
Ilperveld, Varkensland, Oostzanerveld & Twiske	0,01	

\* Als de hoogste depositietoename plaatsvindt op een hexagoon waar géén sprake is van een (naderende) stikstofoverbelasting, dan is de hoogste toename op een hexagoon met wel een (naderende) stikstofoverbelasting in deze kolom weergegeven.

Resultaten  
per  
habitatype  
(mol/ha/j)

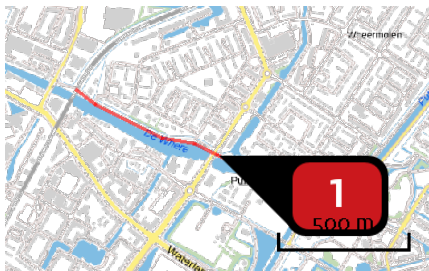
voor de 10  
stikstofgevoelige  
Natura 2000-  
gebieden met het  
hoogste resultaat

## Ilperveld, Varkensland, Oostzanerveld &amp; Twiske

Habitatype	Hoogste bijdrage	Bijdrage op (bijna) overbelaste hexagonen*
H3140lv Kranswierwateren, in laagveengebieden	0,01	
H91Do Hoogveenbossen	0,01	
ZGH7140B Overgangs- en trilvenen (veenmosrietlanden)	0,01	

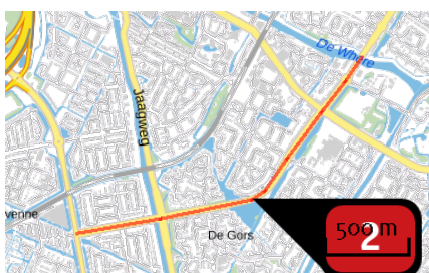
\* Als de hoogste depositietoename plaatsvindt op een hexagoon waar géén sprake is van een (naderende) stikstofoverbelasting, dan is de hoogste toename op een hexagoon met wel een (naderende) stikstofoverbelasting in deze kolom weergegeven.

Emissie  
(per bron)  
Situatie 1



Naam **Bron 1**  
Locatie (X,Y) **126376, 502043**  
NOx **466,57 kg/j**

Voertuig	Omschrijving	Brandstof verbruik (l/j)	Uitstoot hoogte (m)	Spreiding (m)	Warmte inhoud (MW)	Stof	Emissie
AFW	Materieel (Tabel 1.1)		4,0	4,0	0,0	NOx	466,57 kg/j



Naam **Aanlevering materiaal**  
Locatie (X,Y) **125704, 501197**  
NOx **49,90 kg/j**  
NH3 **< 1 kg/j**

Soort	Voertuig	Aantal voertuigen	Stof	Emissie
Standaard	Zwaar vrachtverkeer	2.896,0 / jaar	NOx NH3	26,11 kg/j < 1 kg/j
Standaard	Zwaar vrachtverkeer	752,0 / jaar	NOx NH3	6,78 kg/j < 1 kg/j
Standaard	Zwaar vrachtverkeer	451,0 / jaar	NOx NH3	4,07 kg/j < 1 kg/j
Standaard	Zwaar vrachtverkeer	188,0 / jaar	NOx NH3	1,70 kg/j < 1 kg/j
Standaard	Zwaar vrachtverkeer	1.248,0 / jaar	NOx NH3	11,25 kg/j < 1 kg/j

## Disclaimer

Hoewel verstrekte gegevens kunnen dienen ter onderbouwing van een vergunningaanvraag, kunnen er geen rechten aan worden ontleend. De eigenaar van AERIUS aanvaardt geen aansprakelijkheid voor de inhoud van de door de gebruiker aangeboden informatie. Bovenstaande gegevens zijn enkel bruikbaar tot er een nieuwe versie van AERIUS beschikbaar is. AERIUS is een geregistreerd handelsmerk in Europa. Alle rechten die niet expliciet worden verleend, zijn voorbehouden.

## Rekenbasis

Deze berekening is tot stand gekomen op basis van:

AERIUS versie 2019A\_20200610\_3aefc4c15b

Database versie 2019A\_20200610\_3aefc4c15b

Voor meer informatie over de gebruikte methodiek en data zie:

<https://www.aerius.nl/nl/factsheets/release/aerius-calculator-2019A>