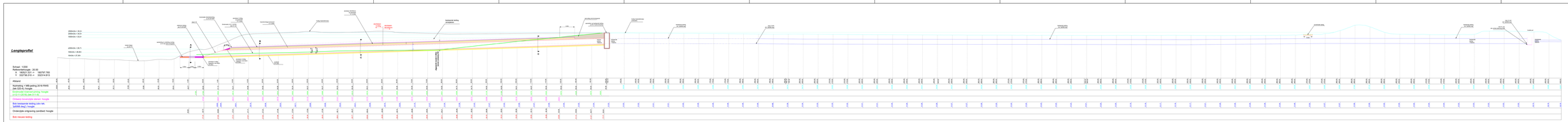

Bovenaanzicht (schaal 1:2000)

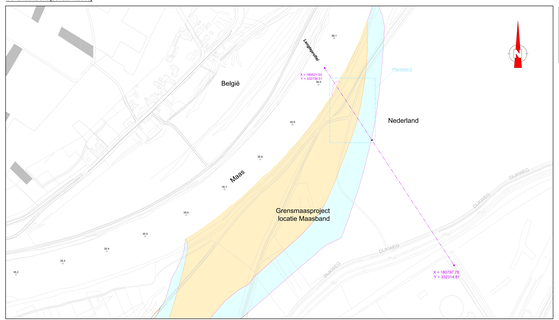

LEGENDA

- STROOMGEULVERBREDING
- WEERDVERLAGING
- PROFIELWIJDE
- KILOMETRERING MAAS

Dwarsdoorsnede A (schaal 1:100)

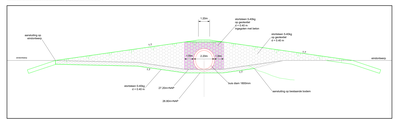
1.00m
verwijdering en verplaatsing
stortplaats
stortplaats
1:2
1:2
1:2

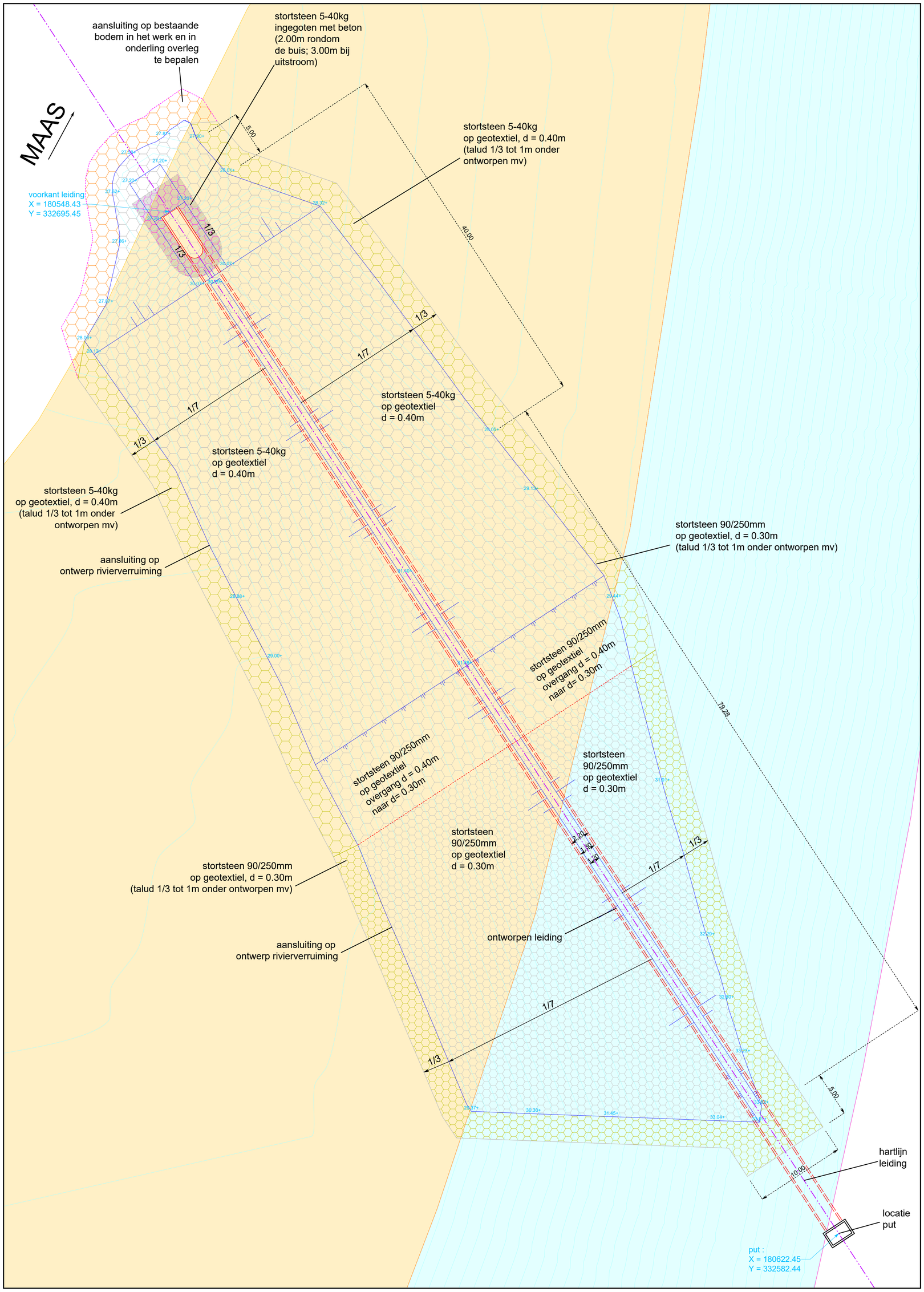

LEGENDA

- Stroomgeulverbreding
- Weerdverlaging
- Stenen 5-40kg
- Stenen 90/250mm
- Stenen 5-40kg (onder toek. mv)
- Stenen 90/250mm (onder toek. mv)
- Stenen 90/250mm (onder toek. mv)
- Insteeklijn / bovenzijde talud
- Teenlijn / aanlsuiting op toek. mv
- Te plaatsen leiding
- 32.30+ Ontwerphoogte
- Hoogtelijn ontwerp (interval 0.20m)

Plandatum	Status	Omschrijving aanpassingen
14-03-2021	☐ concept ■ definitief	overgang stenen op X=60.00 ivp X=40.00

Grensmaasproject, Locatie Maasband

Uitstroomvoorziening WBL-leiding
Planblad 2, Grondplan

Opgesteld door

PS-Survey bvba

Topografie, geodesie en Hydrografie

Ophovenstraat 58
3680 Maaseik
tel: 089 / 86 17 04
fax: 089 / 86 58 82
pssurvey@pssurvey.be
www.pssurvey.be

Datum opmetingen: nvt

Meetmethode
☐ RTK-GPS ☐ Total Station ☐ Waterpassing ☐ Peiling ☐ andere

Gemeten door: nvt

Opdrachtgever:
Consortium Grensmaas

Opgesteld door:
De landmeter-expert

(nr tableau = LAN040325)

Goedgekeurd door:

Consortium Grensmaas B.V.

kenm PS-Survey:	tek nr. TE-MB-MET-021-5	schaal:
OG-013 C7	Planblad_2	1/200

Grensmaasproject, locatie Maasband

Uitstroomvoorziening WBL-leiding
Planblad 3, Lengteprofiel tpv Maasoever

Opdrachtgever: Consortium Grensmaas

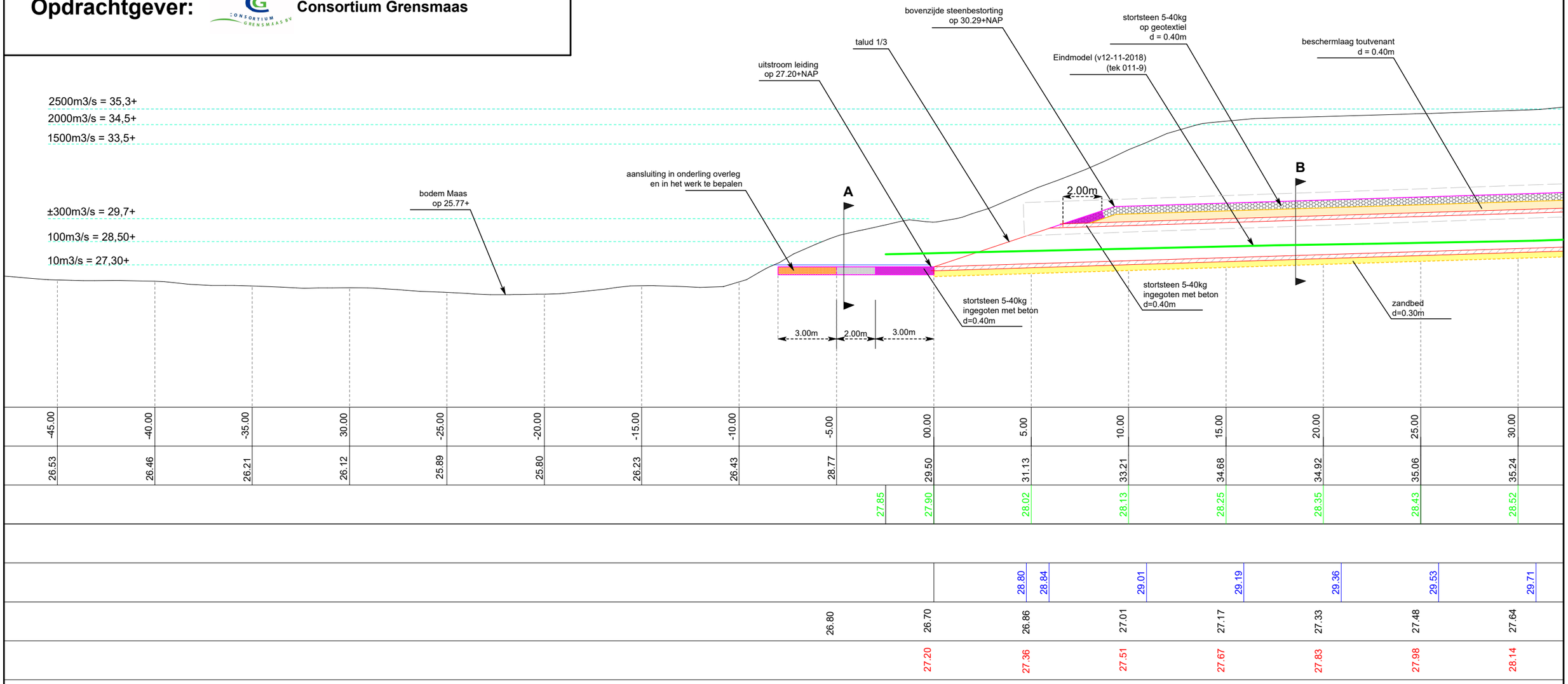

Plandatum	Status	Omschrijving aanpassingen
14-03-2021	☐ concept ■ definitief	/

Opgesteld door

PS-Survey bvba

Topografie, Geodesie en Hydrografie

Ophovenstraat 58
3680 Maaseik
tel: 089 / 86 17 04
fax: 089 / 86 58 82
pssurvey@pssurvey.be
www.pssurvey.be

Opgesteld door:

...

Gecontroleerd door:

De landmeter-expert

(nr tableau = LAN040325)

kenm PS-Survey:	tekening nr. 021-5	schaal: 1/200
OG_013 C7	Planblad_3	

Grensmaasproject, locatie Maasband

Uitstroomvoorziening WBL-leiding
Planblad 4, lengteprofiel tpv put

Opdrachtgever: Consortium Grensmaas

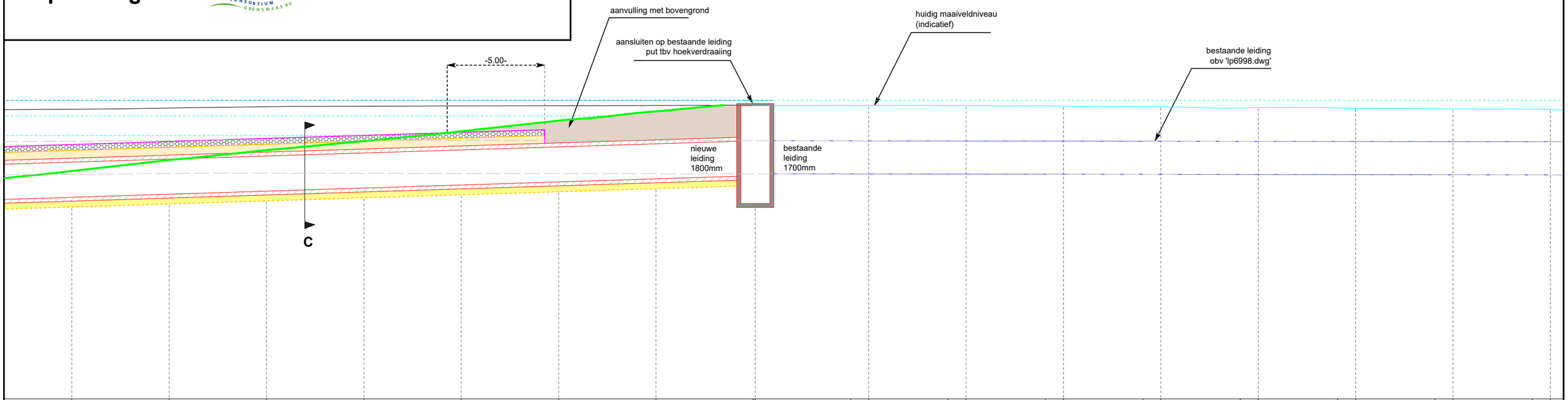

| | | |

Grensmaasproject, locatie Maasband

Uitstroomvoorziening WBL-leiding
Planblad 5, lengteprofiel tpv winterdijk

Opdrachtgever: **Consortium Grensmaas**

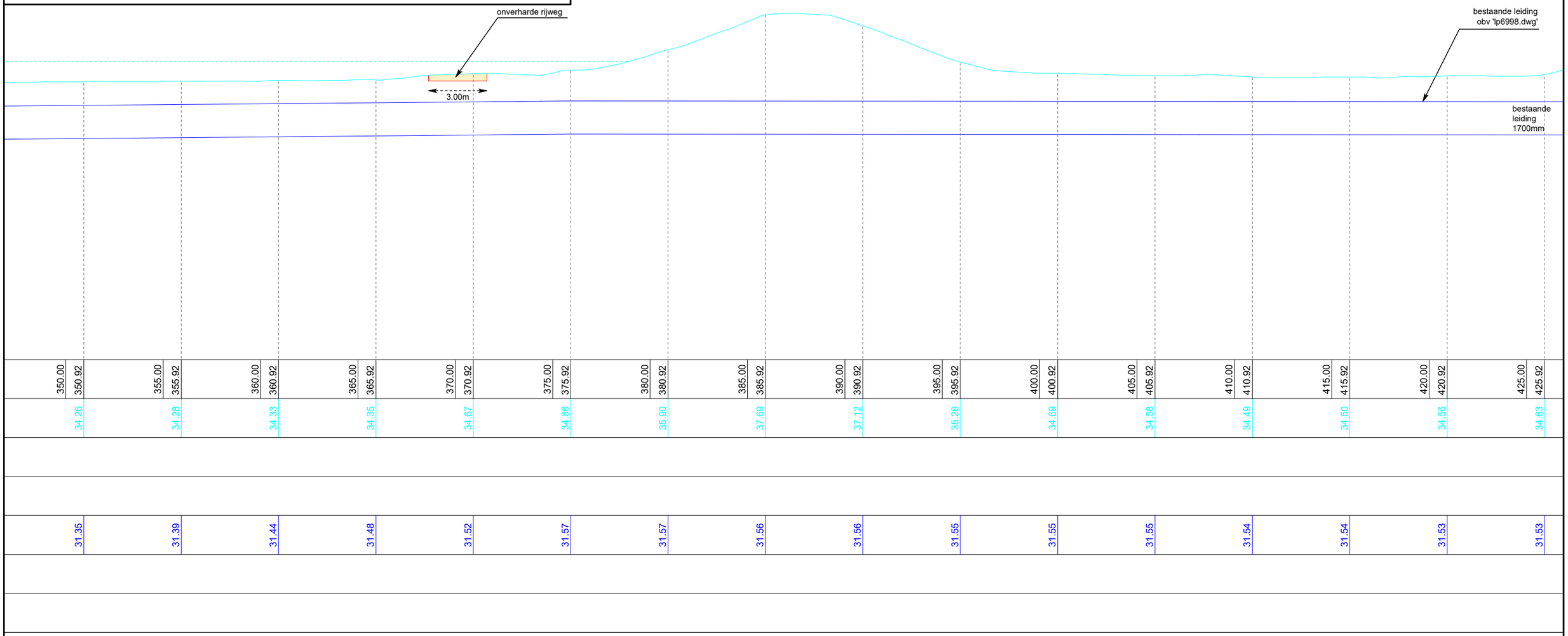

| | | |

Grensmaasproject, locatie Maasband

Uitstroomvoorziening WBL-leiding
Planblad 6, lengteprofiel oostzijde

Opdrachtgever: Consortium Grensmaas

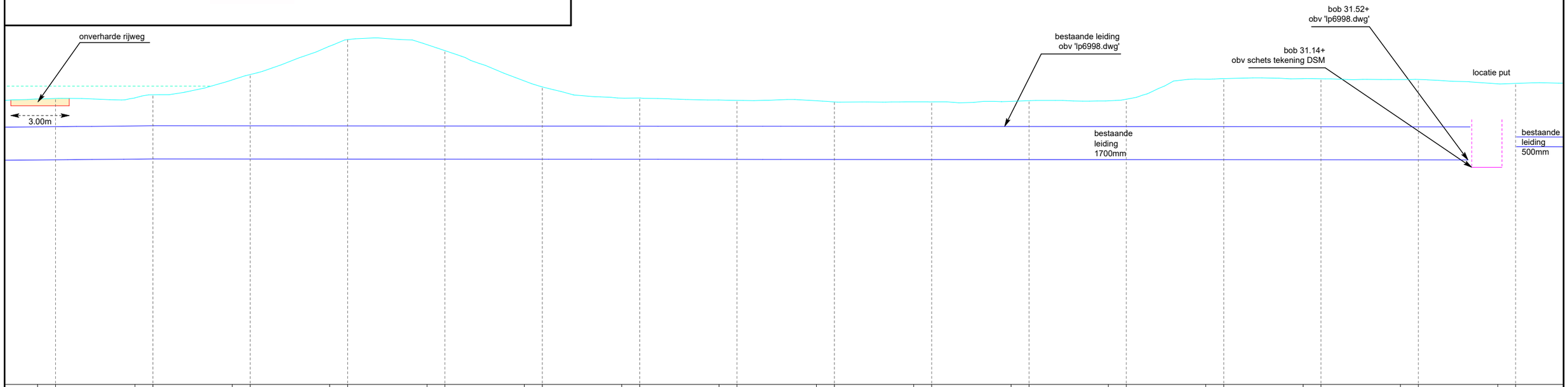

| | | |

Lengteprofiel

Schaal : 1/200
Referentiehoogte : 20.00
X 180521.531 -> 180797.765
Y 332736.510 -> 332314.813

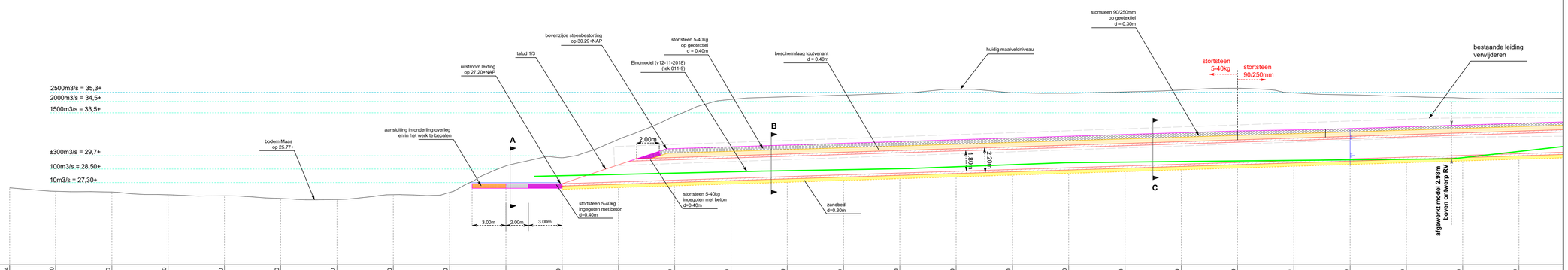

Afstand	-49.04	-45.00	-40.00	-35.00	-30.00	-25.00	-20.00	-15.00	-10.00	-5.00	00.00	5.00	10.00	15.00	20.00	25.00	30.00	35.00	40.00	45.00	50.00	55.00	60.00	65.00	70.00	75.00	80.00	85.00
Nulmeting + MB-peiling 2018 RWS (tek 020-4): hoogte	26.83	26.53	26.46	26.21	26.12	25.89	25.80	26.23	26.43	28.77	29.50	31.13	33.21	34.68	34.92	35.06	35.24	35.57	35.27	35.23	35.35	35.51	35.67	35.26	35.09	34.83	34.80	34.75
Eindmodel rivierverruiming: hoogte (v12-11-2018) (tek 011-9)											27.85	27.80	28.02	28.13	28.25	28.35	28.43	28.52	28.69	28.88	29.05	29.10	29.21	29.26	29.31	29.38	29.51	30.06
Ontwerp bovenzijde stenen: hoogte												27.20	28.87	30.31	30.47	30.63	30.78	30.94	31.10	31.25	31.41	31.57	31.73	31.88	31.98	32.10	32.25	32.57
Bob bestaande leiding (obv tek. 'lp6998.dwg'): hoogte													28.80	28.84	29.01	29.19	29.36	29.53	29.71	29.89	30.06	30.23	30.41	30.58	30.75	30.93	31.10	31.27
Onderzijde ontgraving zandbed: hoogte										26.80	26.70	26.86	27.01	27.17	27.33	27.48	27.64	27.80	27.95	28.11	28.27	28.42	28.58	28.74	28.89	29.05	29.21	29.36
Bob nieuwe leiding											27.20	27.36	27.51	27.67	27.83	27.98	28.14	28.30	28.45	28.61	28.77	28.92	29.08	29.24	29.39	29.55	29.71	29.86

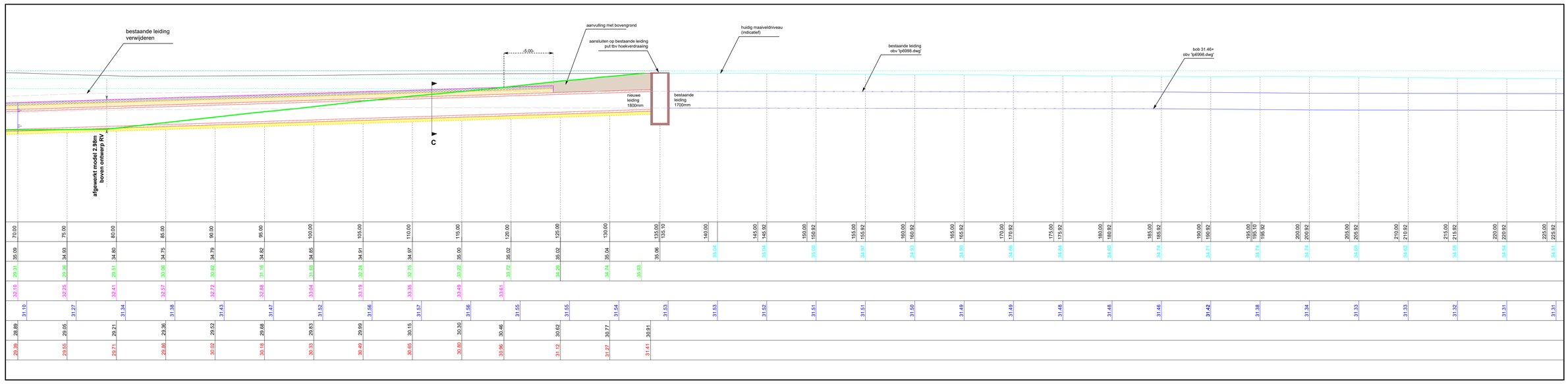



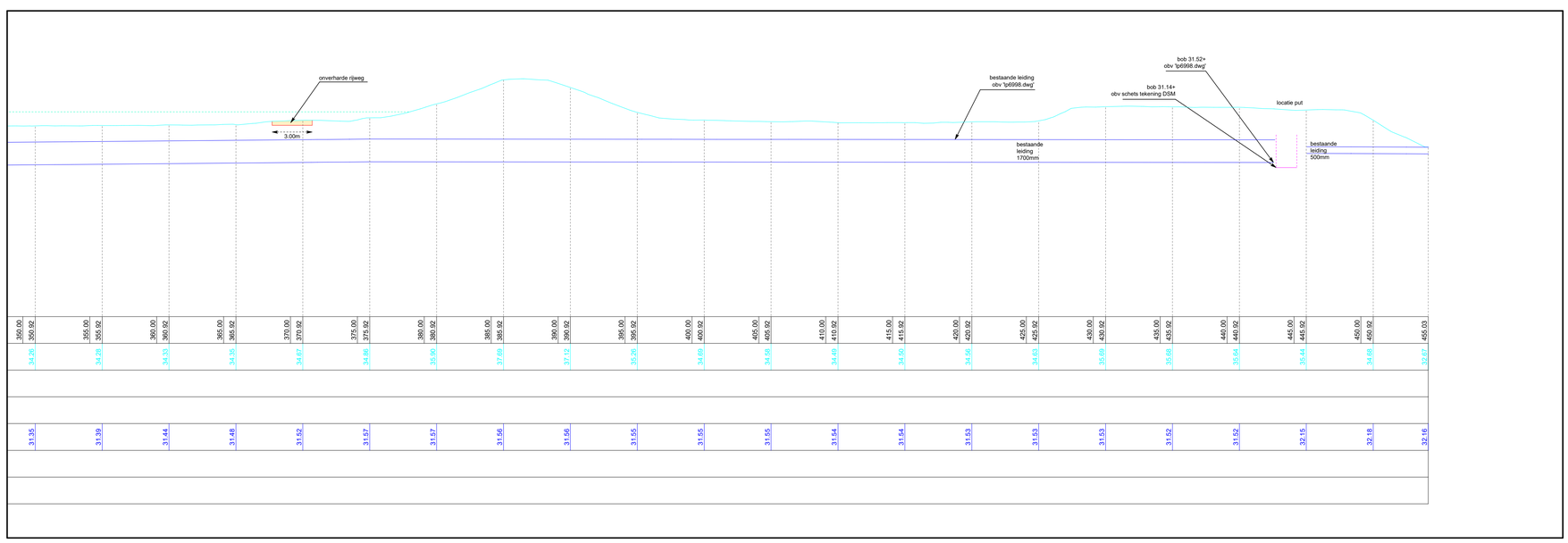

Plandatum	Status	Omschrijving aanpassingen
14-03-2021	☐concept ■ definitief	overgang stenen op X=60.00 ivp X=40.00

Grensmaasproject, Locatie Maasband

Uitstroomvoorziening WBL-leiding
Planblad 7, Lengteprofiel

Opgesteld door

PS-Survey bvba
Topografie, geodesie en Hydrografie

Ophovenstraat 58
3680 Maaseik
tel: 089 / 86 17 04
fax: 089 / 86 58 82
pssurvey@pssurvey.be
www.pssurvey.be

Datum opmetingen: nvt

Meetmethode
☐ RTK-GPS ☐ Total Station ☐ Waterpassing ☐ Peiling ☐ andere

Gemeten door: nvt

Opdrachtgever:
Consortium Grensmaas

Opgesteld door:
De landmeter-expert

(nr tableau = LAN040325)

Goedgekeurd door:
Consortium Grensmaas B.V.

kenm PS-Survey: OG-013 C7 | tek nr. TE-MB-MET-021-5 Planblad_7 | schaal: 1/200 en 1/2000

Bovenaanzicht (schaal 1:2000)

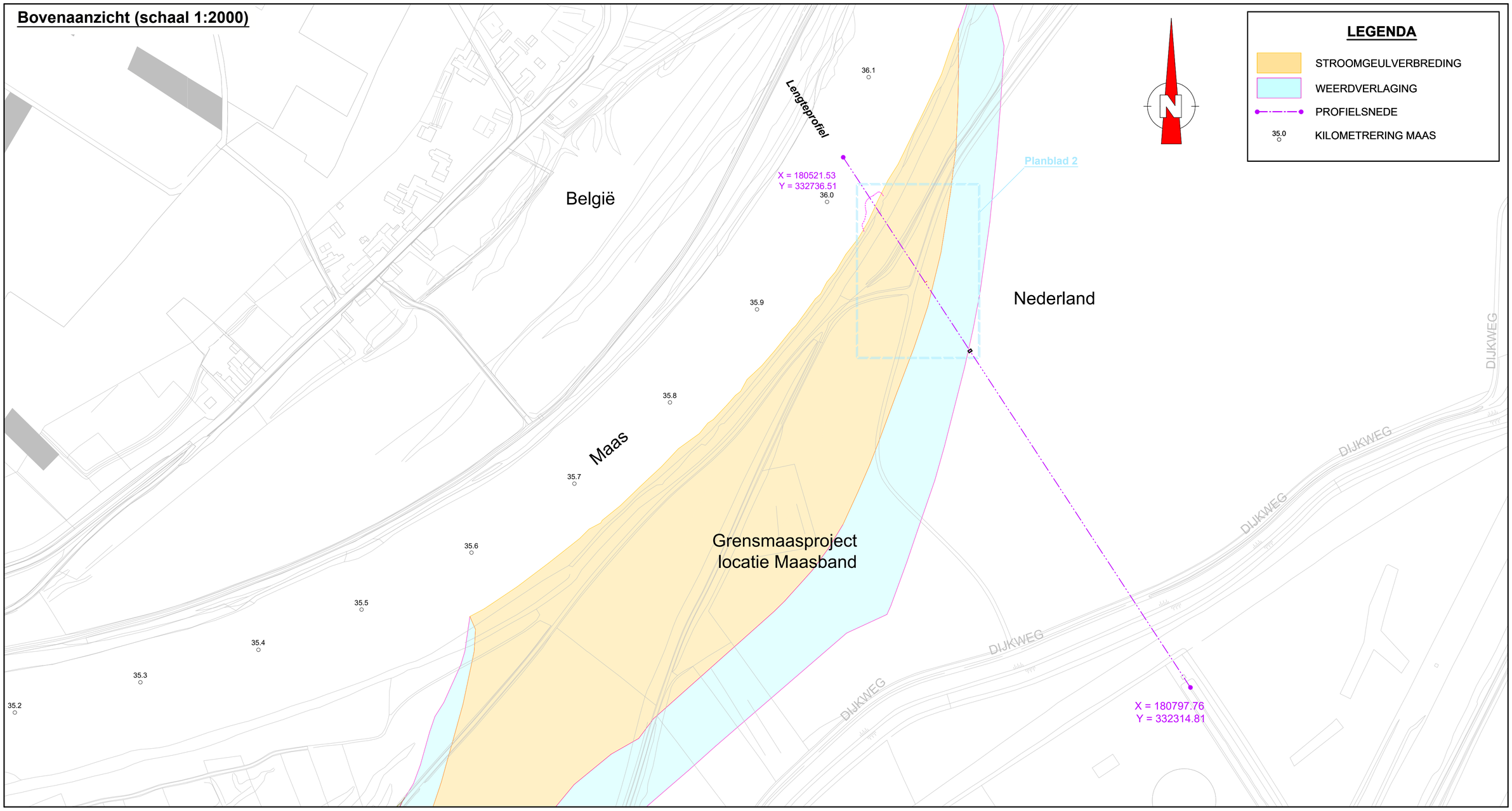

Dwarsdoorsnede B (schaal 1:100)

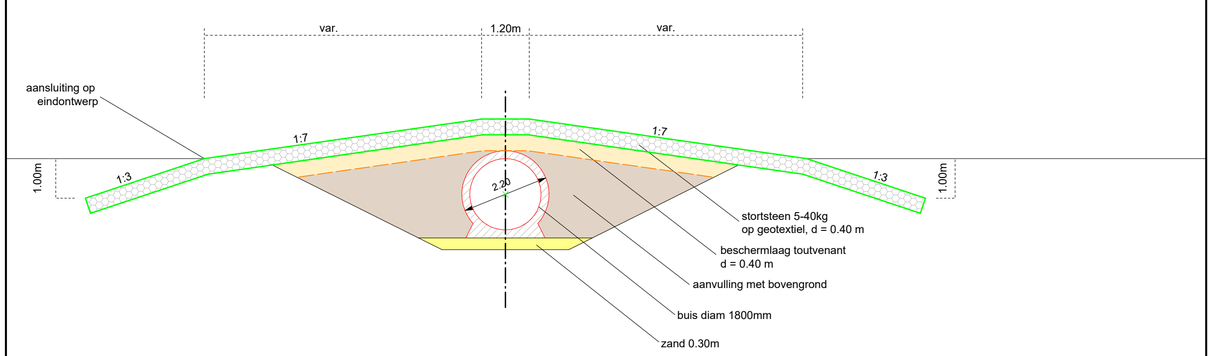

Dwarsdoorsnede C (schaal 1:100)

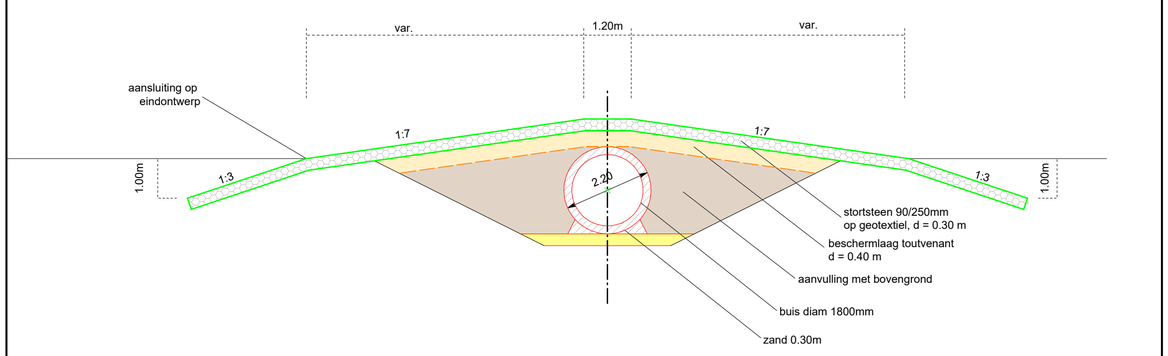

Dwarsdoorsnede A (schaal 1:100)

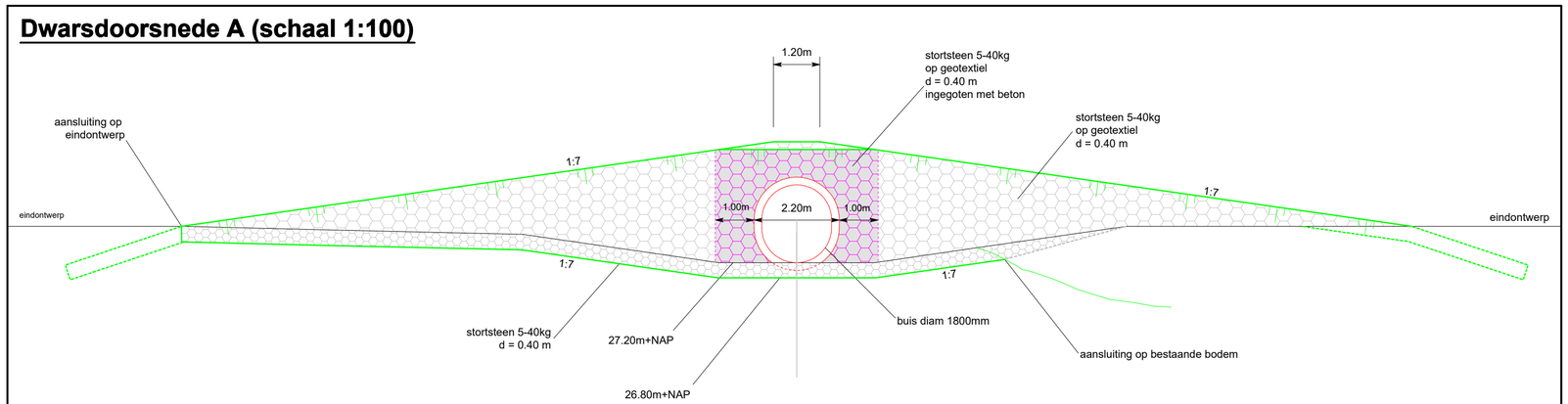

Plandatum	Status	Omschrijving aanpassingen
14-03-2021	☐ concept ■ definitief	overgang stenen op X=60.00 ivp X=40.00

Grensmaasproject, Locatie Maasband

Uitstroomvoorziening WBL-leiding
Planblad 8, Grondplan en dwarsprofielen

Opgesteld door

PS-Survey bvba

Topografie, geodesie en Hydrografie

Ophovenstraat 58
3680 Maaseik
tel: 089 / 86 17 04
fax: 089 / 86 58 82
pssurvey@pssurvey.be
www.pssurvey.be

Datum opmetingen: nvt

Meetmethode
☐ RTK-GPS ☐ Total Station ☐ Waterpassing ☐ Peiling ☐ andere

Gemeten door: nvt

Opgesteld door:
De landmeter-expert

(nr tableau = LAN040325)

Opdrachtgever:
Consortium Grensmaas

Goedgekeurd door:
Consortium Grensmaas B.V.

kenm PS-Survey:	tek nr. TE-MB-MET-021-5	schaal: 1/200
OG-013 C7	Planblad_8	en 1/2000