







Tekening bij Watervergunning grondwateronttrekking beregning



Esri Nederland & Community Maps Contributors

-  Grondwaterput met putnummer
-  Perceelsgrenzen
-  Beschermd gebied waterhuishouding
-  Beperkt beschermd gebied
-  Attentiegebied
-  Invloedsgebied Natura2000

Kenmerken v/d vergunning:

Registratienummer: 24486

Coördinaten put:

X 109659,611299999

Y 391483,358600002



Projectomschrijving
Watervergunning grondwater-
onttrekking beregning
Opdrachtgever
Afd. Vergunningen
Opdrachtnemer
Afd. Kennis & Advies
Tekeningnummer
24486 - 41804

Formaat	Schaal	Datum
A4	1:5.000	14-11-2017