

Peilbesluit NNN Bilwijk

(partiele herziening peilbesluit "Bergambacht", "Stolwijk en Berkenwoude" en "Beneden-Haastrecht")

De verenigde vergadering van Schieland en de Krimpenerwaard;

Op voordracht van dijkgraaf en hoogheemraden van 23 oktober 2018

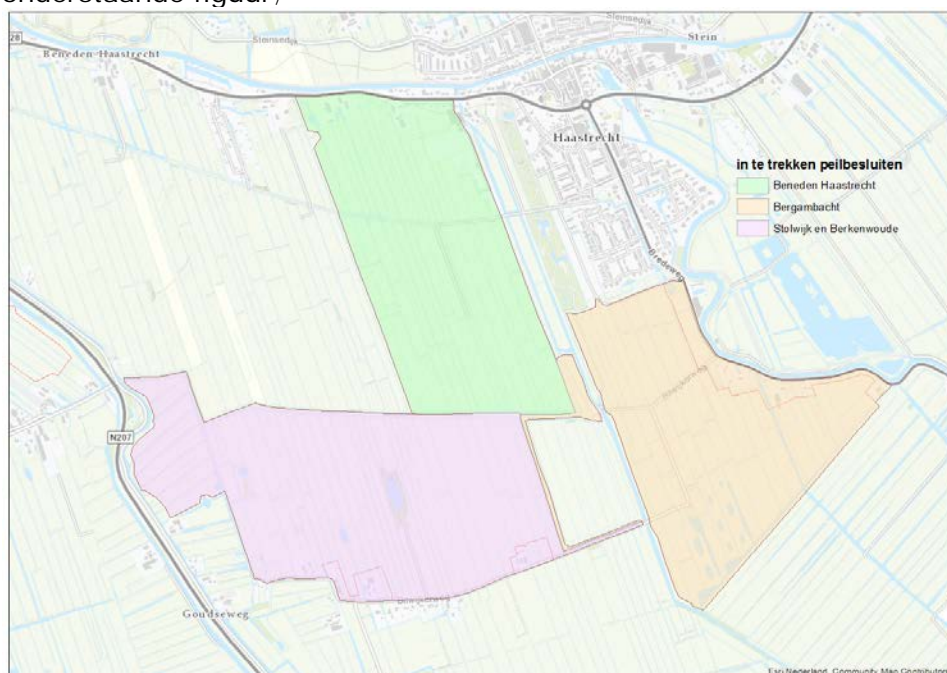
Overwegende,

- Dat de bestemming en het grondgebruik van het "Bergambacht", "Stolwijk en Berkenwoude" en "Beneden-Haastrecht" gedeeltelijk wordt veranderd van agrarisch naar natuur, op grond van het bestemmingsplan Natuurgebieden Veenweiden Krimpenerwaard en het bijbehorende Inrichtingsplan Krimpenerwaard;
- Dat met de huidige peilen de natuur- en waterdoelen niet gerealiseerd kunnen worden;
- Gelet op het bepaalde in artikel 5.2 van de Waterwet de artikelen 4.2 t/m 4.5 van de Waterverordening Zuid-Holland en het Beleidskader Peilbeheer Zuid-Holland;

BESLUIT:

Onder voorbehoud van vaststelling en onherroepelijk worden van het bestemmingsplan Natuurgebieden Veenweiden Krimpenerwaard en voor zover eventuele wijzigingen ten opzichte van het ontwerp bestemmingsplan geen invloed hebben op de waterstaatkundige randvoorwaarden:

- I. De peilbesluiten het "Bergambacht", "Stolwijk en Berkenwoude" en "Beneden-Haastrecht" gedeeltelijk in te trekken, voor de gebieden zoals aangegeven in onderstaande figuur;



- II. De peilen vast te stellen zoals aangegeven in onderstaande tabel (in m NAP) en bijbehorende peilbesluitkaart;

Peilgebied	Peilvoorstel	Schouwpeil*
Lintbebouwing Vlist-Westzijde	-2,17 tot -2,12	-2,17
Bilwijk	-2,15 tot -2,08	-2,15
Beneden-Haastrecht natuur	-2,35 tot -2,30	-2,35

*In het peilbesluit vastgesteld peil dat het referentieniveau vertegenwoordigt voor het voeren van de schouw, het afhandelen van vergunningen en het uitvoeren van onderhoud aan watergangen (wat beschreven is in de Legger watergangen).

- III. De volgende bepalingen vast te stellen:

- a) Dijkgraaf en hoogheemraden stellen de peilen, zoals genoemd in bovenstaande tabel, in wanneer de inrichtingsmaatregelen daartoe zijn uitgevoerd;
- b) Het peilen onder II treden in werking na het gereedkomen van de voor de uitvoering van het peilbesluit benodigde werken. Dit kan gefaseerd plaatsvinden. De (gedeeltelijke) inwerkingtreding zal in het Waterschapsblad van Schieland en de Krimpenerwaard worden bekend gemaakt;
- c) Tot het moment van instelling van bovengenoemde peilen worden de peilen gehandhaafd conform het laatste (ingetrokken) vastgestelde peilbesluit en zijn weergegeven in onderstaande tabel (in m NAP) en Peilbesluitkaart Overgangssituatie;

Peilgebied	Peilvoorstel	Schouwpeil
Vlist-Westzijde	-2,24 tot -2,19	-2,24
Laag Bilwijk	-2,17 tot -2,12	-2,17
Beneden-Haastrecht	-2,35 tot -2,30	-2,35
Bergambacht	-1,94 tot -1,89	-1,94

- d) Afwijkingen in het oppervlaktewaterpeil kunnen voorkomen door de geldende beheertoestand van het watertransport en weersomstandigheden. Het is derhalve niet altijd mogelijk het streefpeil overal te handhaven. Deze fluctuaties variëren van plaats tot plaats, door onder meer verhang, opwaaiing, golfslag en weerstand door plantengroei. Rekening dient te worden gehouden met tijdelijke peilfluctuaties rondom het na te streven peil;
- e) Voor toepassing van dit besluit geldt het Normaal Amsterdams Peil 2008 (NAP) als referentiepeil.
- f) De gevoerde oppervlaktewaterpeilen zijn af te lezen op de peilschaal zoals aangegeven op de peilbesluitkaart.

Rotterdam, 28 november 2018

De verenigde vergadering voornoemd,

secretaris,

voorzitter,

M.J.H. van Kuijk

mr. J.H. Oosters

Peilbesluit NNN Veerstablok

(partiele herziening peilbesluit "Stolwijk en Berkenwoude")

De verenigde vergadering van Schieland en de Krimpenerwaard;

Op voordracht van dijkgraaf en hoogheemraden van 23 oktober 2018

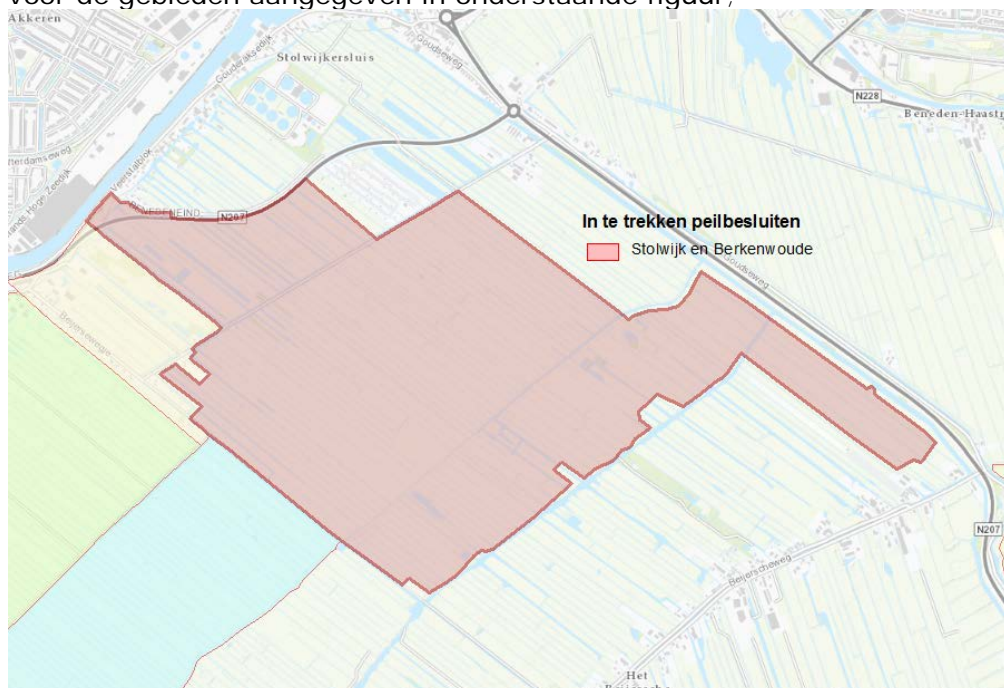
Overwegende,

- Dat de bestemming en het grondgebruik van het "Stolwijk en Berkenwoude" gedeeltelijk is veranderd van agrarisch naar natuur op grond van het bestemmingsplan Natuurgebieden Veenweiden Krimpenerwaard en het bijbehorende Inrichtingsplan Krimpenerwaard;
- Dat met de huidige peilen de natuur- en waterdoelen niet gerealiseerd kunnen worden;
- Gelet op het bepaalde in artikel 5.2 van de Waterwet de artikelen 4.2 t/m 4.5 van de Waterverordening Zuid-Holland en het Beleidskader Peilbeheer Zuid-Holland;

BESLUIT:

Onder voorbehoud van vaststelling en onherroepelijk worden van het bestemmingsplan Natuurgebieden Veenweiden Krimpenerwaard en voor zover eventuele wijzigingen ten opzichte van het ontwerp bestemmingsplan geen invloed hebben op de waterstaatkundige randvoorwaarden:

- I. Het peilbesluit "Stolwijk en Berkenwoude" uit 2011, gedeeltelijk in te trekken; voor de gebieden aangegeven in onderstaande figuur;



- II. De peilen vast te stellen zoals aangegeven in onderstaande tabel (in m NAP) en bijbehorende peilbesluitkaart;

Peilgebied	Peilvoorstel	Schouwpeil*
Veerstalblok	-2,24 tot -2,09	-2,24
Beijersche weegje	-2,29 tot -2,24	-2,29

*In het peilbesluit vastgesteld peil dat het referentieniveau vertegenwoordigt voor het voeren van de schouw, het afhandelen van vergunningen en het uitvoeren van onderhoud aan watergangen (wat beschreven is in de Legger watergangen).

- III. De volgende bepalingen vast te stellen:

- a) Dijkgraaf en hoogheemraden stellen de peilen, zoals genoemd in bovenstaande tabel, in wanneer de inrichtingsmaatregelen daartoe zijn uitgevoerd.
- b) Het peilbesluit treedt in werking na het gereedkomen van de voor de uitvoering van het peilbesluit benodigde werken. Dit kan gefaseerd plaatsvinden. De (gedeeltelijke) inwerkingtreding zal in het Waterschapsblad van Schieland en de Krimpenerwaard worden bekendgemaakt.
- c) Tot het moment van instelling van bovengenoemde peilen worden de peilen gehandhaafd conform het laatste (ingetrokken) vastgestelde peilbesluit en zijn weergegeven in onderstaande tabel (in m NAP) en Peilbesluitkaart
Overgangssituatie;

Peilgebied	Peilvoorstel	Schouwpeil
Stolwijk en Berkenwoude	-2,25 tot -2,20	-2,25

- d) Afwijkingen in het oppervlaktewaterpeil kunnen voorkomen door de geldende beheertoestand van het watertransport en weersomstandigheden. Het is derhalve niet altijd mogelijk het streefpeil overal te handhaven. Deze fluctuaties variëren van plaats tot plaats, door onder meer verhang, opwaaiing, golfslag en weerstand door plantengroei. Rekening dient te worden gehouden met tijdelijke peilfluctuaties rondom het na te streven peil;
- e) Voor toepassing van dit besluit geldt het Normaal Amsterdams Peil 2008 (NAP) als referentiepeil.

De gevoerde oppervlaktewaterpeilen zijn af te lezen op de peilschaal zoals aangegeven op de peilbesluitkaart.

Rotterdam, 28 november 2018

De verenigde vergadering voornoemd,

secretaris,

voorzitter,

M.J.H. van Kuijk

mr. J.H. Oosters

Peilbesluit NNN Middelblok

(partiele herziening peilbesluit "Middelblok")

De verenigde vergadering van Schieland en de Krimpenerwaard;

Op voordracht van dijkgraaf en hoogheemraden van 23 oktober 2018

Overwegende,

- Dat de bestemming en het grondgebruik van het "Middelblok" gedeeltelijk is veranderd van agrarisch naar natuur, op grond van het bestemmingsplan Natuurgebieden Veenweiden Krimpenerwaard en het bijbehorende Inrichtingsplan Krimpenerwaard;
- Dat met de huidige peilen de natuur- en waterdoelen niet gerealiseerd kunnen worden;
- Gelet op het bepaalde in artikel 5.2 van de Waterwet de artikelen 4.2 t/m 4.5 van de Waterverordening Zuid-Holland en het Beleidskader Peilbeheer Zuid-Holland;

BESLUIT:

Onder voorbehoud van vaststelling en onherroepelijk worden van het bestemmingsplan Natuurgebieden Veenweiden Krimpenerwaard en voor zover eventuele wijzigingen ten opzichte van het ontwerp bestemmingsplan geen invloed hebben op de waterstaatkundige randvoorwaarden:

- I. Het peilbesluit "Middelblok" gedeeltelijk in te trekken voor de gebieden aangegeven in onderstaande figuur;



- II. De peilen vast te stellen zoals aangegeven in onderstaande tabel en bijbehorende peilbesluitkaart (in m NAP);

Peilgebied	Peilvoorstel	Schouwpeil*
Middelblok binnen	-2,48 tot -2,43	-2,48
Middelblok buiten	-2,40 tot -2,25	-2,40

*In het peilbesluit vastgesteld peil dat het referentieniveau vertegenwoordigt voor het voeren van de schouw, het afhandelen van vergunningen en het uitvoeren van onderhoud aan watergangen (wat beschreven is in de Legger watergangen).

- III. De volgende bepalingen vast te stellen:

- a) Dijkgraaf en hoogheemraden stellen de peilen, zoals genoemd in bovenstaande tabel, in wanneer de inrichtingsmaatregelen daartoe zijn uitgevoerd.
- b) Het peilbesluit treedt in werking na het gereedkomen van de voor de uitvoering van het peilbesluit benodigde werken. Dit kan gefaseerd plaatsvinden. De (gedeeltelijke) inwerkingtreding zal in het Waterschapsblad van Schieland en de Krimpenerwaard worden bekendgemaakt
- c) Tot het moment van instelling van bovengenoemde peilen worden de peilen gehandhaafd conform het laatste (ingetrokken) vastgestelde peilbesluit en zijn weergegeven in onderstaande tabel (in m NAP) en Peilbesluitkaart Overgangssituatie;

Peilgebied	Peilvoorstel	Schouwpeil
Middelblok	-2,48 tot -2,43	-2,48

- d) Afwijkingen in het oppervlaktewaterpeil kunnen voorkomen door de geldende beheertoestand van het watertransport en weersomstandigheden. Het is derhalve niet altijd mogelijk het streefpeil overal te handhaven. Deze fluctuaties variëren van plaats tot plaats, door onder meer verhang, opwaaiing, golfslag en weerstand door plantengroei. Rekening dient te worden gehouden met tijdelijke peilfluctuaties rondom het na te streven peil;
- e) Voor toepassing van dit besluit geldt het Normaal Amsterdams Peil 2008 (NAP) als referentiepeil;
- f) De gevoerde oppervlaktewaterpeilen zijn af te lezen op de peilschaal zoals aangegeven op de peilbesluitkaart.

Rotterdam, 28 november 2018

De verenigde vergadering voornoemd,

secretaris,

voorzitter,

M.J.H. van Kuijk

mr. J.H. Oosters

Peilbesluit NNN Kattendijksblok en Achterbroek

(partiele herziening peilbesluit "de Nesse")

De verenigde vergadering van Schieland en de Krimpenerwaard;

Op voordracht van dijkgraaf en hoogheemraden van 23 oktober 2018

Overwegende,

- Dat de bestemming en het grondgebruik van het "Kattendijksbloks en Achterbroek" gedeeltelijk is veranderd van agrarisch naar natuur op grond van het bestemmingsplan Natuurgebieden Veenweiden Krimpenerwaard en het bijbehorende Inrichtingsplan Krimpenerwaard;
- Dat met de huidige peilen de natuur en waterdoelen niet gerealiseerd kunnen worden;
- Gelet op het bepaalde in artikel 5.2 van de Waterwet de artikelen 4.2 t/m 4.5 van de Waterverordening Zuid-Holland en het Beleidskader Peilbeheer Zuid-Holland;

BESLUIT:

Onder voorbehoud van vaststelling en onherroepelijk worden van het bestemmingsplan Natuurgebieden Veenweiden Krimpenerwaard en voor zover eventuele wijzigingen ten opzichte van het ontwerp bestemmingsplan geen invloed hebben op de waterstaatkundige randvoorwaarden:

- I. Het peilbesluit "de Nesse" gedeeltelijk in te trekken voor de gebieden, zoals aangegeven in onderstaande figuur;



II. De peilen vast te stellen zoals aangegeven in onderstaande tabel (in m NAP) en bijbehorende peilbesluitkaart;

Peilgebied	Peilvoorstel	Schouwpeil*
Kattendijksblok binnen	-2,67 tot -2,62	-2,48
Kattendijksblok buiten	-2,46 tot -2,31	-2,40
Graafkade	-2,52 tot -2,22	-2,52

*In het peilbesluit vastgesteld peil dat het referentieniveau vertegenwoordigt voor het voeren van de schouw, het afhandelen van vergunningen en het uitvoeren van onderhoud aan watergangen (wat beschreven is in de Legger watergangen).

III. De volgende bepalingen vast te stellen:

- a) Dijkgraaf en hoogheemraden stellen de peilen, zoals genoemd in bovenstaande tabel, in wanneer de inrichtingsmaatregelen daartoe zijn uitgevoerd;
- b) Het peilbesluit treedt in werking na het gereedkomen van de voor de uitvoering van het peilbesluit benodigde werken. Dit kan gefaseerd plaatsvinden. De (gedeeltelijke) inwerkingtreding zal in het Waterschapsblad van Schieland en de Krimpenerwaard worden bekendgemaakt;
- c) Tot het moment van instelling van bovengenoemde peilen worden de peilen gehandhaafd conform het laatste (ingetrokken) vastgestelde peilbesluit en zijn weergegeven in onderstaande tabel (in m NAP) en Peilbesluitkaart Overgangssituatie;

Peilgebied	Peilvoorstel	Schouwpeil
Kattendijksblok	-2,69 tot -2,64	-2,69

- d) Afwijkingen in het oppervlaktewaterpeil kunnen voorkomen door de geldende beheertoestand van het watertransport en weersomstandigheden. Het is derhalve niet altijd mogelijk het streefpeil overal te handhaven. Deze fluctuaties variëren van plaats tot plaats, door onder meer verhang, opwaaiing, golfslag en weerstand door plantengroei. Rekening dient te worden gehouden met tijdelijke peilfluctuaties rondom het na te streven peil;
- e) Voor toepassing van dit besluit geldt het Normaal Amsterdams Peil 2008 (NAP) als referentiepeil.
- f) De gevoerde oppervlaktewaterpeilen zijn af te lezen op de peilschaal zoals aangegeven op de peilbesluitkaart

Rotterdam, 28 november 2018

De verenigde vergadering voornoemd,

secretaris,

voorzitter,

M.J.H. van Kuijk

mr. J.H. Oosters

Peilbesluit NNN Oudeland

(partiele herziening peilbesluit "Kromme, Geer en Zijde")

De verenigde vergadering van Schieland en de Krimpenerwaard;

Op voordracht van dijkgraaf en hoogheemraden van 23 oktober 2018

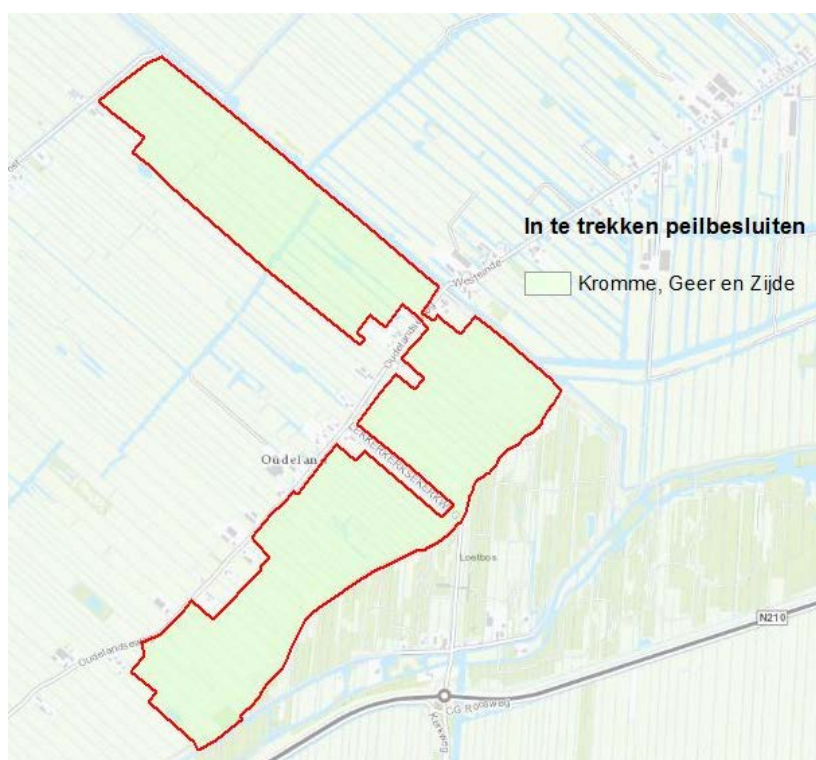
Overwegende,

- Dat de bestemming en het grondgebruik van het "Kromme, Geer en Zijde" gedeeltelijk is veranderd van agrarisch naar natuur op grond van het bestemmingsplan Natuurgebieden Veenweiden Krimpenerwaard en het bijbehorende Inrichtingsplan Krimpenerwaard;
- Dat met de huidige peilen de natuur- en waterdoelen niet gerealiseerd kunnen worden;
- Gelet op het bepaalde in artikel 5.2 van de Waterwet de artikelen 4.2 t/m 4.5 van de Waterverordening Zuid-Holland en het Beleidskader Peilbeheer Zuid-Holland;

BESLUIT:

Onder voorbehoud van vaststelling en onherroepelijk worden van het bestemmingsplan Natuurgebieden Veenweiden Krimpenerwaard en voor zover eventuele wijzigingen ten opzichte van het ontwerp bestemmingsplan geen invloed hebben op de waterstaatkundige randvoorwaarden:

- I. Het peilbesluit "Kromme, Geer en Zijde" gedeeltelijk in te trekken voor de gebieden zoals aangegeven in onderstaande figuur;



- I. Het peil vast te stellen zoals aangegeven in onderstaande tabel (in m NAP) en bijbehorende peilbesluitkaart;

II.

Peilgebied	Peilvoorstel	Schouwpeil*
Oudeland	-2,24 tot -2,09	-2,24

*In het peilbesluit vastgesteld peil dat het referentieniveau vertegenwoordigt voor het voeren van de schouw, het afhandelen van vergunningen en het uitvoeren van onderhoud aan watergangen (wat beschreven is in de Legger watergangen).

III. De volgende bepalingen vast te stellen:

- a) Dijkgraaf en hoogheemraden stellen de peilen, zoals genoemd in bovenstaande tabel, in wanneer de inrichtingsmaatregelen daartoe zijn uitgevoerd;
- b) Het peilbesluit treedt in werking na het gereedkomen van de voor de uitvoering van het peilbesluit benodigde werken. Dit kan gefaseerd plaatsvinden. De (gedeeltelijke) inwerkingtreding zal in het Waterschapsblad van Schieland en de Krimpenerwaard worden bekend gemaakt;
- c) Tot het moment van instelling van bovengenoemde peilen worden de peilen gehandhaafd conform het laatste (ingetrokken) vastgestelde peilbesluit en zijn weergegeven in onderstaande tabel (in m NAP) en Peilbesluitkaart Overgangssituatie;

Peilgebied	Peilvoorstel	Schouwpeil
Kromme, Geer en Zijde	-2,33 tot -2,28	-2,33

- d) Afwijkingen in het oppervlaktewaterpeil kunnen voorkomen door de geldende beheertoestand van het watertransport en weersomstandigheden. Het is derhalve niet altijd mogelijk het streefpeil overal te handhaven. Deze fluctuaties variëren van plaats tot plaats, door onder meer verhang, opwaaing, golfslag en weerstand door plantengroei. Rekening dient te worden gehouden met tijdelijke peilfluctuaties rondom het na te streven peil;
- e) Voor toepassing van dit besluit geldt het Normaal Amsterdams Peil 2008 (NAP) als referentiepeil.

De gevoerde oppervlaktewaterpeilen zijn af te lezen op de peilschaal zoals aangegeven op de peilbesluitkaart.

Rotterdam, 28 november 2018

De verenigde vergadering voornoemd,

secretaris,

voorzitter,

M.J.H. van Kuijk

mr. J.H. Oosters

Peilbesluit NNN Den Hoek

(partiele herziening peilbesluit "Den Hoek en Schuwacht")

De verenigde vergadering van Schieland en de Krimpenerwaard;

Op voordracht van dijkgraaf en hoogheemraden van 23 oktober 2018

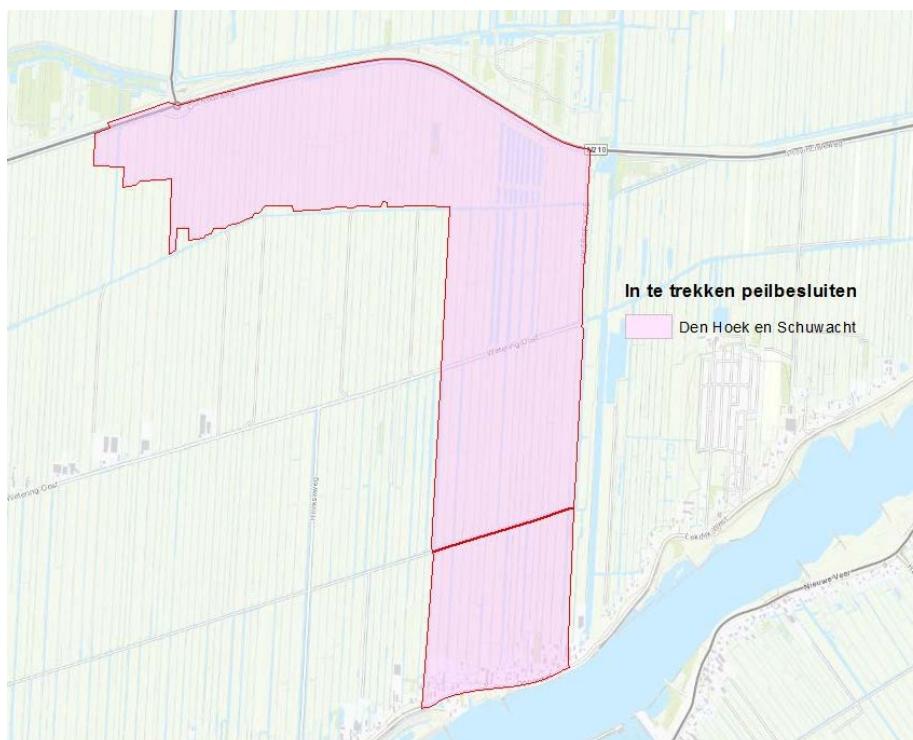
Overwegende,

- Dat de bestemming en het grondgebruik van het "Den Hoek en Schuwacht" gedeeltelijk is veranderd van agrarisch naar natuur, op grond van het bestemmingsplan Natuurgebieden Veenweiden Krimpenerwaard en het bijbehorende Inrichtingsplan Krimpenerwaard;
- Dat met de huidige peilen, de natuur- en waterdoelen niet gerealiseerd kunnen worden;
- Gelet op het bepaalde in artikel 5.2 van de Waterwet de artikelen 4.2 t/m 4.5 van de Waterverordening Zuid-Holland en het Beleidskader Peilbeheer Zuid-Holland;

BESLUIT:

Onder voorbehoud van vaststelling en onherroepelijk worden van het bestemmingsplan Natuurgebieden Veenweiden Krimpenerwaard en voor zover eventuele wijzigingen ten opzichte van het ontwerp bestemmingsplan geen invloed hebben op de waterstaatkundige randvoorwaarden:

- I. Het peilbesluit "Den Hoek en Schuwacht" gedeeltelijk in te trekken voor de gebieden zoals aangegeven in onderstaande figuur;



- II. Het peil vast te stellen zoals aangegeven in onderstaande tabel en bijbehorende peilbesluitkaart (in m NAP);

Peilgebied	Peilvoorstel	Schouwpeil*
Den Hoek binnen	NAP -2,17 m tot NAP -2,12 m	NAP -2,17 m
Den Hoek Buiten	NAP -2,05 tot NAP -1,90 m	NAP -2,05 m

*In het peilbesluit vastgesteld peil dat het referentieniveau vertegenwoordigt voor het voeren van de schouw, het afhandelen van vergunningen en het uitvoeren van onderhoud aan watergangen (wat beschreven is in de Legger watergangen).

- III. De volgende bepalingen vast te stellen:

- a) Dijkgraaf en hoogheemraden stellen de peilen, zoals genoemd in bovenstaande tabel, in wanneer de inrichtingsmaatregelen daartoe zijn uitgevoerd;
- b) Het peilbesluit treedt in werking na het gereedkomen van de voor de uitvoering van het peilbesluit benodigde werken. Dit kan gefaseerd plaatsvinden. De (gedeeltelijke) inwerkingtreding zal in het Waterschapsblad van Schieland en de Krimpenerwaard worden bekendgemaakt;
- c) Tot het moment van instelling van bovengenoemde peilen worden de peilen gehandhaafd conform het laatste (ingetrokken) vastgestelde peilbesluit en zijn weergegeven in onderstaande tabel (in m NAP) en Peilbesluitkaart Overgangssituatie;

Peilgebied	Peilvoorstel	Schouwpeil
Den Hoek en Schuwacht	-2,23 tot -2,18	-2,23

- d) Afwijkingen in het oppervlaktewaterpeil kunnen voorkomen door de geldende beheertoestand van het watertransport en weersomstandigheden. Het is derhalve niet altijd mogelijk het streefpeil overal te handhaven. Deze fluctuaties variëren van plaats tot plaats, door onder meer verhang, opwaaiing, golfslag en weerstand door plantengroei. Rekening dient te worden gehouden met tijdelijke peilfluctuaties rondom het na te streven peil;
- e) Voor toepassing van dit besluit geldt het Normaal Amsterdams Peil 2008 (NAP) als referentiepeil.

De gevoerde oppervlaktewaterpeilen zijn af te lezen op de peilschaal zoals aangegeven op de peilbesluitkaart.

Rotterdam, 28 november 2018

De verenigde vergadering voornoemd,

secretaris,

voorzitter,

M.J.H. van Kuijk

mr. J.H. Oosters