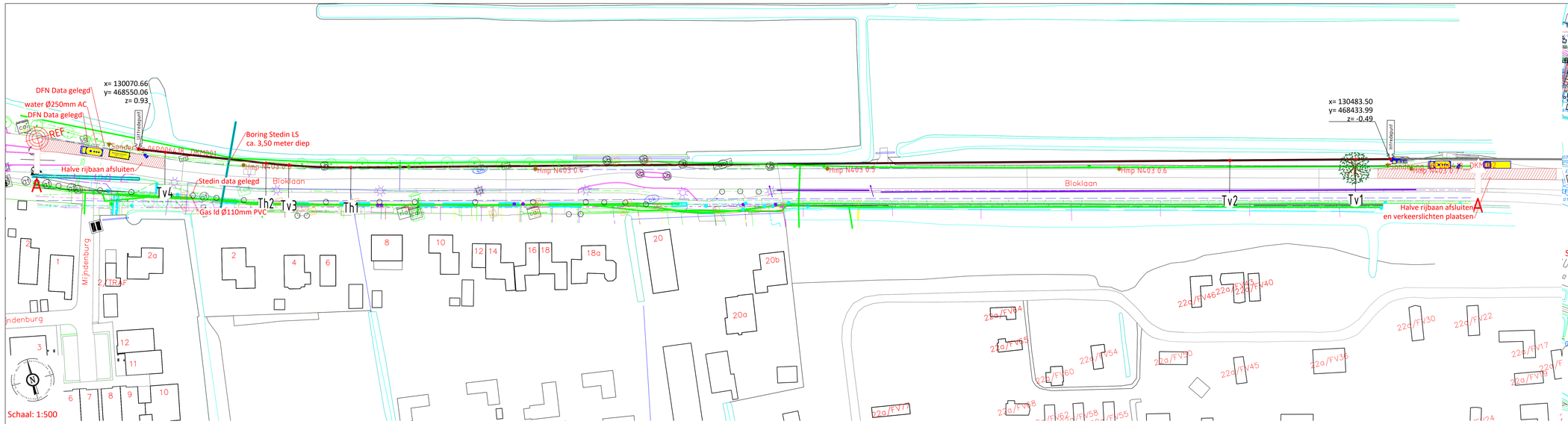

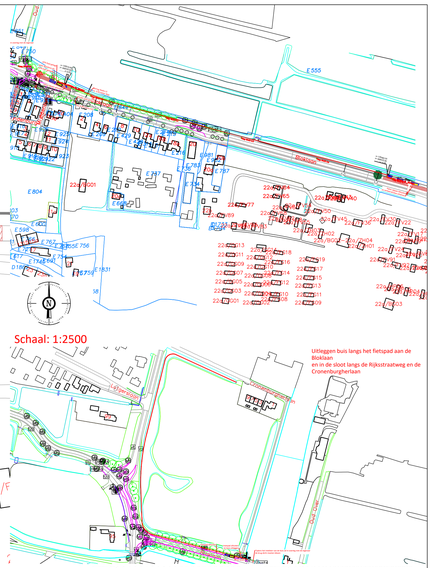



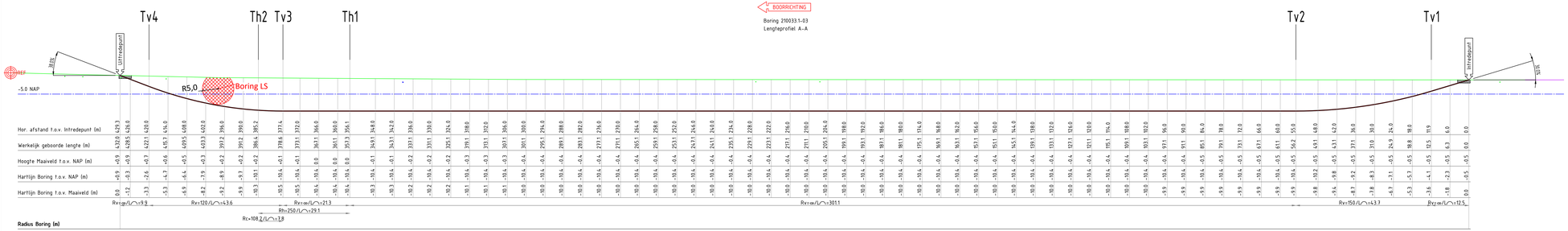

Legenda Klic:

- B-OI-KL-DATA_DFN PA-NKM NETWORK SERVICES BV-G
- B-OI-KL-DATA_EUROFIBER NEDERLAND BV-G
- B-OI-KL-DATA_STEDIN NETBEHEER BV-G
- B-OI-KL-ET_LS_PROVINCIE NOORD-HOLLAND-G
- B-OI-KL-ET_LS_PROVINCIE UTRECHT-G
- B-OI-KL-ET_LS_STEDIN NETBEHEER BV-G
- B-OI-KL-ET_MS_STEDIN NETBEHEER BV-G
- B-OI-KL-GAS_LD_STEDIN NETBEHEER BV-G
- B-OI-KL-WATER_VITENS-G
- B-OI-RI-DRUK_GEMEENTE STICHTSE VECHT-G
- B-OI-RI-DRUK_GEMEENTE WIJDEMEREN-G
- B-OI-RI-VRIJVERVAL_GEMEENTE STICHTSE VECHT-G
- B-OI-RI-VRIJVERVAL_GEMEENTE WIJDEMEREN-G
- B-OI-RI-VRIJVERVAL_PROVINCIE NOORD HOLLAND-G
- B-OI-RI-VRIJVERVAL_PROVINCIE UTRECHT-G

Legenda:

- Boorlijn
- Bestaande Boring
- Hulp lijn
- Hulp (richt) lijn
- Kadastralelijn
- Straat
- Trottoir
- Fietspad
- Berm
- Parkeervak/terrein
- Groenvoorziening/bodemgebied
- Veiligheidsgebied
- Rijpleter staat

Doorsnede boorgang 1:10
1 x Ø160mm sdr 11 PE100
Ø240mm ruimdiameter

Ontwerp van dit profiel is op basis van de door opdrachtgever verstrekte gegevens en wensen. De werkelijke uitvoering kan wijzigen i.v.m. ligging van kabels en leidingen en of obstakels, welke van te voren niet inzichtelijk zijn en of waren.

Kabels en leidingen dienen in het werk opgezocht te worden. De in en uittredepunten worden in het werk bepaald bij het graven van de in en uittredegaten voor de boring.

De locatie en werkelijke lengte van de boring(en) wordt uiteindelijk bepaald door de situatie van de ondergrondse infrastructuur, diepte in bloklengte, en de opstelmogelijkheid van het divers materieel in de beslaande aangetroffen situatie.

Alleen tekeningen in pdf formaat die van een stempel met datum en handtekening zijn voorzien zullen bij opdracht tot uitvoering van het project in behandeling worden genomen.

Tabel Tangentpunten Boring 210033.1-03

	X	Y	Z (NAP)
Intrede	130483.60	468433.97	-0.49
Tv1	130472.05	468437.02	-4.07
Tv2	130430.38	468448.02	-10.40
Th1	130139.27	468524.90	-10.40
Tv3	130118.95	468531.20	-10.39
Th2	130111.62	468533.95	-10.14
Tv4	130039.24	468546.68	-2.57
Uittrede	130070.66	468550.06	0.93

Opdrachtgever:	van Voskuilen Woudenberg	van Voskuilen Woudenberg b.v.	Klever Boring- Grondverzetwerken
Proj. nr. opdrg.:			Adres: Bosweiland Noordzijde 84c 3405 AK Bonaihap 0348-554986 info@kleverbv.nl www.kleverbv.nl
Initiatiefnemer:			
	Loenen aan de Vecht - Bloklaan 1 ± 432 Meter lengte horizontaal gestuurde boring. Buizen specificatie zie bovenstaande doorsnede boorgang.		
Getekend:	Joyce Kaspers	Par. / Datum: 02-03-2021	Blad: 01
Gecontroleerd:	M. Klever	Datum: 02-03-2021	Formaat: A4
Datum geboord:	n.v.t.	Meet methode: Walkover	Schaal: Zie tek.
Klic nr.:	210018095	Status: Ontwerp	Project nr.: 210033.1
ProRail Kennmerk/Classificatie nr.:	n.v.t.		Tekening nr.: 210033.1-VT-03-B

Wijziging	B	10-03-2021	Joyce Kaspers	Boring eerder boven lagen komen i.o.m. de opdrachtgever	M. Klever
Wijziging					

C:\Users\19597\AppDataLocal\Temp\Temp1_230000150238\Bloklaan 1 Loenen aan de Vecht 210033.1-VT-03-B.dwg