



Ontwerp D&H-besluit

Registratienummer:
21.041005

dijkgraaf en hoogheemraden van het hoogheemraadschap van Rijnland,

Gelet op artikel 3.3 lid 1 sub i ii. van de Keur Rijnland 2020, Uitvoeringsregel 17 bij de keur: peilafwijking en afdeling 3:4 Algemene wet bestuursrecht;

BESLUITEN

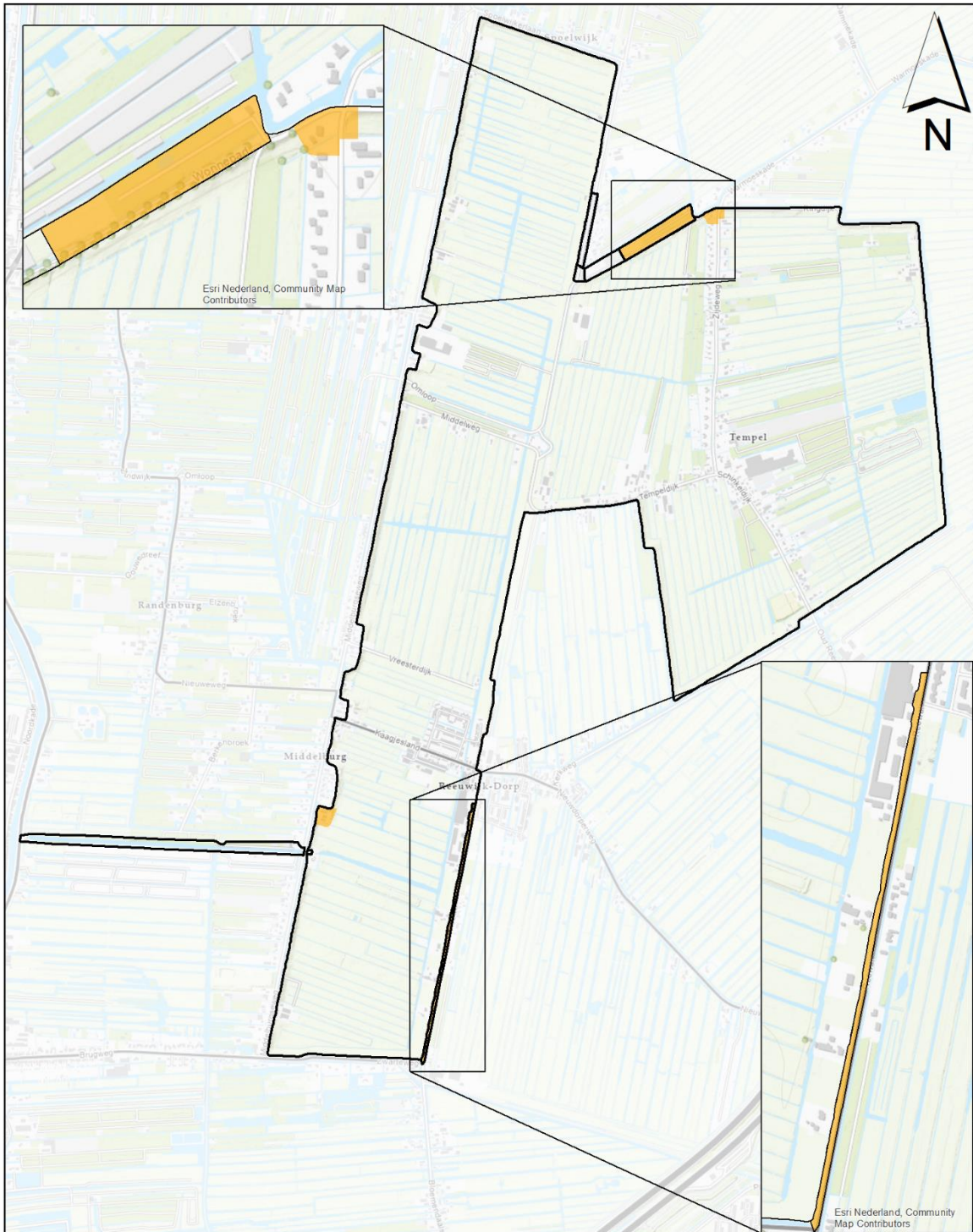
De op de kaart aangeduide gebied(en) in de Polder Middelburg en Tempelpolder toe te voegen aan kaart 7: gebieden waar hoogwatervoorzieningen zijn toegestaan. Deze kaart behoort bij Uitvoeringsregel 17: Peilafwijking, van de Keur Rijnland 2020.

Leiden, datum.



Dijkgraaf en hoogheemraden,

R.A.M. van der Sande,
dijkgraaf

M. Middendorp,
secretaris



Legenda

-  Peilvak
-  Toevoegen aan Kaart 7

Peilbesluit
Polder Middelburg
en Tempelpolder
Kaart: Kaart 7

Schaal 1:15.000

Topografische ondergrond (c) Dienst Kadaster

