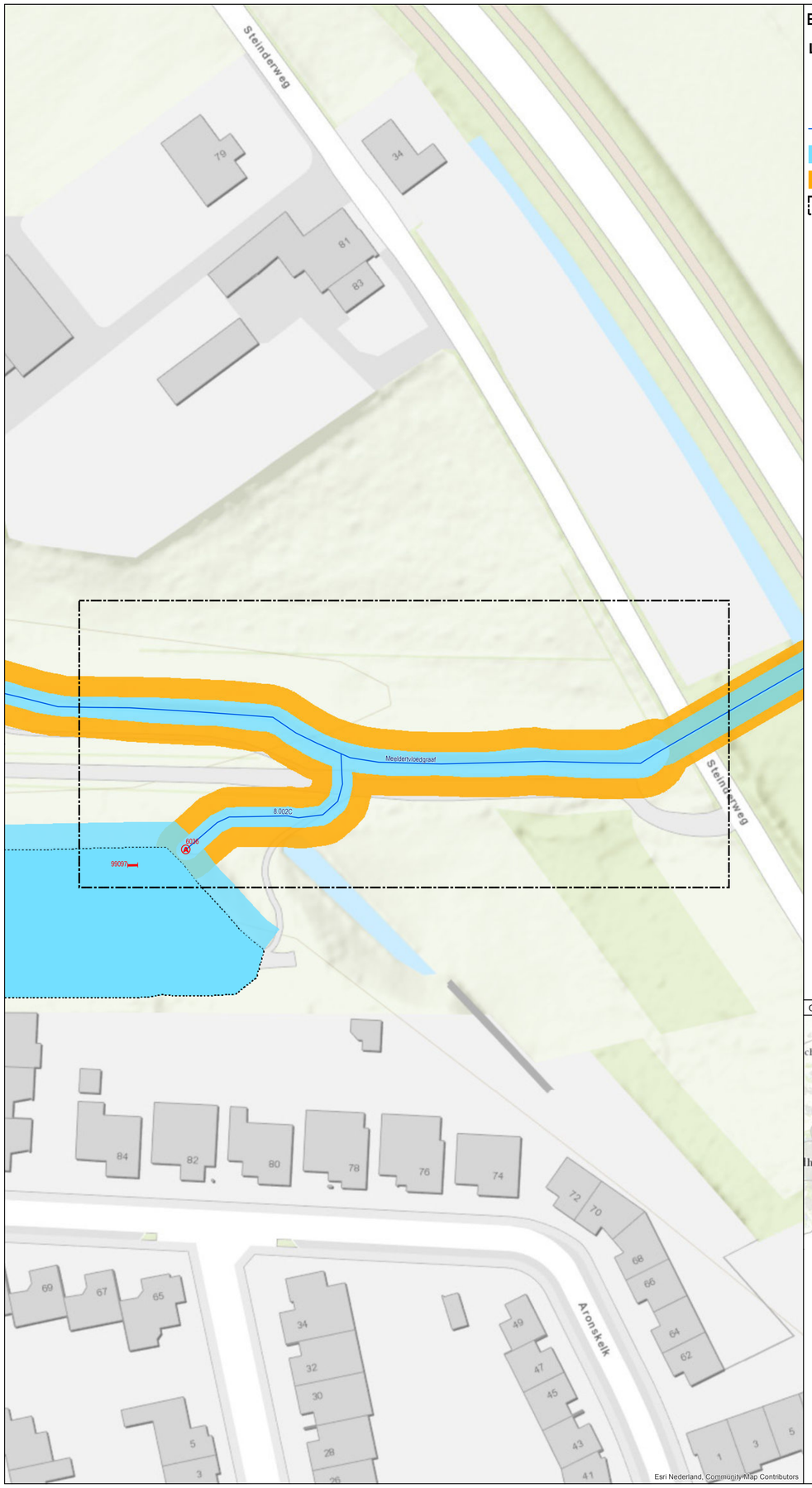

Esri Nederland, Community Map Contributors

Bestaande legger.

Legenda

- afsluitmiddel, vastgesteld
- vaste dam, vastgesteld
- watergang primair, vastgesteld
- kernzone, vastgesteld
- profiel van vrije ruimte, vastgesteld
- gebied met leggerwijziging

Overzichtskaartje (schaal 1:650.000)

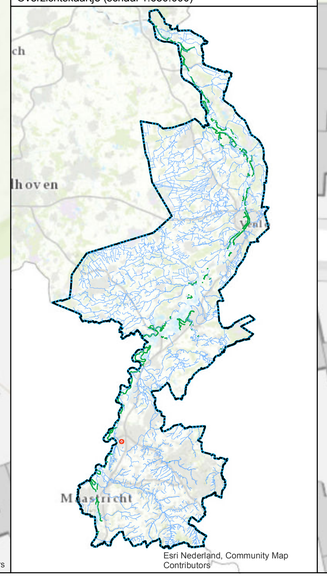

Esri Nederland, Community Map Contributors

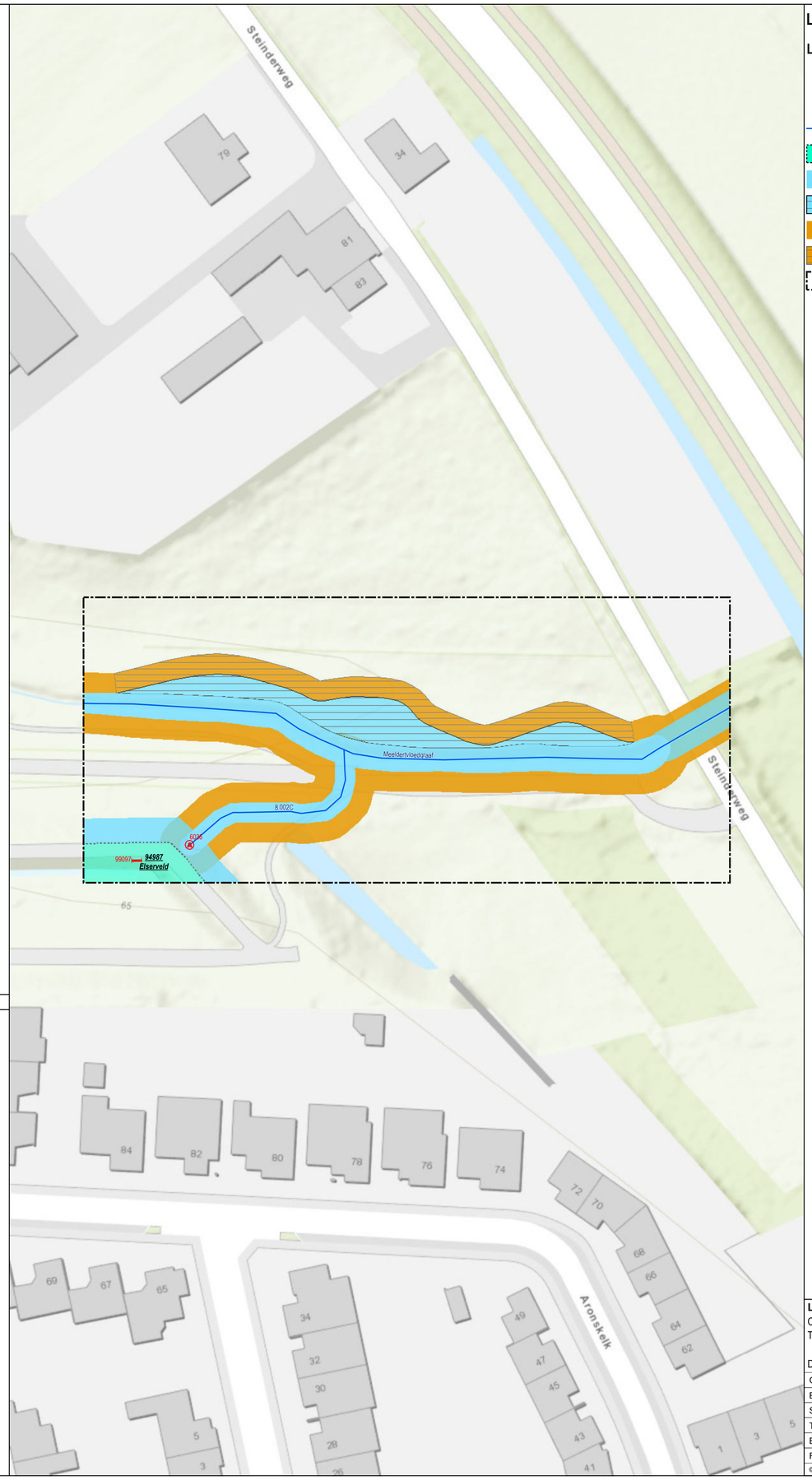

Leggerwijziging.

Legenda

- afsluitmiddel, vastgesteld
- vaste dam, vastgesteld
- primaire watergang, vastgesteld
- primaire regenwaterbuffercompartiment, vastgesteld
- kernzone, vastgesteld
- kernzone, nieuw
- profiel van vrije ruimte, vastgesteld
- profiel van vrije ruimte, nieuw
- gebied met leggerwijziging

Leggerwijziging.
Omschrijving leggerwijziging:
Talud aanpassen Meeldertvloedgraaf

Datum vaststelling:

Get.:	02-02-2021 R.L.
Besluitnr.:	2020-Z10079
Schaal:	1 : 500
Tek.nr.:	2020-Z10079-L
Blad:	01
Formaat:	A1

waterschap limburg
met de omgeving, voor de omgeving
Postbus 2207 6040 CC Roermond
Tel.: 088 - 88 90 100
E: info@waterschaplimburg.nl

© Topografische Dienst Kadaster