

DATUM 21 januari 2021
UW BRIEF VAN 11 november 2020
UW KENMERK 170000001003
ONS KENMERK PB2021-053536
INGEKOMEN NR. PB2020-046392
ONDERWERP Watervedunning

CONTACTPERSOON C. van Loenen
DOORKIESNUMMER 088 974 3400
E-MAILADRES vergunningen@wshd.nl
AANTAL BIJLAGEN 1
OLONUMMER 5592351
DOSSIERNUMMER VTH2020-6519



waterschap
**Hollandse
Delta**

Stedin Netten B.V.
T.a.v. Mevrouw D. Silva Tavares
Blaak 8
3011 TA ROTTERDAM

Geachte mevrouw Silva Tavares,

Op 11 november 2020 hebben wij van Visma Roxit B.V. namens u een aanvraag ontvangen. De aanvraag betreft het maken van twee putten ten behoeve van een huisaansluiting ter hoogte van Rijksweg 126 in Dordrecht.

Ons besluit

Wij hebben besloten de gevraagde vergunning te verlenen. Deze vergunning met nummer VTH2020-6519 treft u als bijlage aan.

Het besluit en de voorschriften die wij aan de vergunning verbinden, kunt u lezen in deel 1 van de vergunning. De aangevraagde activiteiten en onze overwegingen die hebben geleid tot dit besluit kunt u lezen in deel 2 van de vergunning. Met welke aandachtspunten u rekening moet houden kunt u lezen in deel 3 van de vergunning.

Start activiteiten

U moet ons vooraf op de hoogte stellen van de start van de activiteiten. Als wij niet weten wanneer u begint, loopt u het risico dat u de uitgevoerde werken achteraf moet aanpassen. In voorschrift 1 van de vergunning staat hoe u ons op de hoogte moet brengen.

Leges

Aan het in behandeling nemen van uw aanvraag zijn geen leges verbonden.

Opmerkingen


1. Mogelijk heeft u behalve deze vergunning nog andere vergunningen, ontheffingen en/of (privaatrechtelijke) toestemmingen nodig voor de vergunde activiteiten.
2. Zonder de schriftelijke toestemming van het waterschap mag het werk niet worden gewijzigd, uitgebreid of verwijderd.
3. De in de vergunning omschreven activiteiten vinden geheel of gedeeltelijk plaats op een perceel dat eigendom is van waterschap Hollandse Delta. Naast de vergunning heeft u voor het gebruik van ons eigendom mogelijk een privaatrechtelijke overeenstemming nodig. Wij wijzen u erop dat aan een dergelijke privaatrechtelijke regeling nadere voorwaarden kunnen worden gesteld. Zonder deze overeenstemming is de uitvoering van de vergunde activiteiten geheel voor eigen risico. U kunt hiervoor een aanvraag doen via aanvraagformulier grondzaken op onze website, www.wshd.nl/grond-kopen-huren-pachten.
4. Voordat u met de graafwerkzaamheden start adviseren wij u zich op de hoogte te stellen van eventueel aanwezige kabels en leidingen ter plaatse van de activiteiten.
5. Op of nabij de locatie waarop u activiteiten wilt gaan uitvoeren, is beplanting in beheer en onderhoud van waterschap Hollandse Delta aanwezig. Omdat de activiteiten worden verricht nabij deze beplanting, heeft u voorafgaand aan de uitvoering van de activiteiten toestemming nodig van het waterschap. U kunt hiervoor contact opnemen met de afdeling Beheer en Operatie van het waterschap, bereikbaar op telefoonnummer 088 9743000. Zonder toestemming van het waterschap mag u de activiteiten niet uitvoeren.
6. Voor eventuele grondwateronttrekkingen moet apart een melding worden gedaan of vergunning worden aangevraagd bij het waterschap.

Handelsweg 100
2988 DC Ridderkerk
postadres Postbus 4103
2980 GC Ridderkerk
telefoon 088 974 30 00
internet www.wshd.nl
info@wshd.nl

Contact

Voor vragen over deze brief en de vergunning kunt u contact opnemen met bovengenoemde contactpersoon. Wij verzoeken u bij alle correspondentie over deze vergunning het dossiernummer te vermelden.

Hoogachtend,
namens dijkgraaf en heemraden,



E. Willemsen
teamleider vergunningverlening

Afschrift aan:

- a. het college van burgemeester en wethouders van de gemeente Dordrecht,
zakendesk@ozhz.nl;
- b. Visma Roxit B.V.: communicatie@wowportaal.nl.





waterschap
**Hollandse
Delta**

Watervergunning nummer VTH2020-6519

Deel 1 Besluit en voorschriften

Aanhef

Dijkgraaf en heemraden van waterschap Hollandse Delta hebben op 11 november 2020 een aanvraag ontvangen van Visma Roxit B.V. namens Stedin Netten B.V. om een vergunning te verlenen.

Besluit


Gelet op de bepalingen van de Waterwet, de Keur van waterschap Hollandse Delta, de Algemene wet bestuursrecht en de in deel 2 vermelde overwegingen besluiten dijkgraaf en heemraden als volgt:

1. de gevraagde vergunning als bedoeld in artikel 3.2 van de Keur van waterschap Hollandse Delta aan Stedin Netten B.V., Blaak 8, 3011 TA Rotterdam of diens rechtverkrijgende(n) te verlenen voor het maken van twee putten ten behoeve van een huisaansluiting ter hoogte van Rijksstraatweg 126 in Dordrecht;
2. de vergunning te verlenen voor de realisatie van de werken genoemd onder besluit 1 voor een periode van drie jaar, gerekend vanaf het moment dat de vergunning in werking treedt;
3. de vergunning te verlenen voor onbepaalde tijd voor het hebben en onderhouden van de werken genoemd onder besluit 1;
4. de onder besluit 1 genoemde werken onder verzwaarde eisen te mogen uitvoeren in de periode van 1 oktober tot 1 april daaropvolgend;
5. de volgende tekening(en) deel te laten uitmaken van deze vergunning:
 - Tekening Tracétekening, Zonneweide/ Rijksstraatweg te Dordrecht, Documentnummer 482.19.1.079-001, revisie 7, datum 15-6-2020;
6. aan de vergunning de in deel 1 opgenomen voorschriften te verbinden.

Ondertekening

Ridderkerk, d.d. 21 januari 2021

Hoogachtend,
namens dijkgraaf en heemraden,



P. Schakel
hoofd afdeling Vergunningverlening, Toezicht en Handhaving



Voorschriften

Ten aanzien van aanvang en voltooiing van de activiteiten

1. De aanvang van de activiteiten moet ten minste één week van tevoren worden gemeld bij het waterschapsloket. Tevens moet u een naam en telefoonnummer van een contactpersoon, die in geval van calamiteiten door het waterschap bereikt kan worden doorgegeven. Het waterschapsloket is bereikbaar op telefoonnummer 0900 2005005 (lokaal tarief) of per e-mail 2005005@wshd.nl.
2. Als ten behoeve van onderhoud enige grondroering, ophoging of vernieuwing moet worden gedaan, moet dit ten minste één week van tevoren schriftelijk worden gemeld bij het waterschapsloket.
3. Schade en onderhoud aan de waterkering, als gevolg van de uitvoering van de activiteiten, blijft gedurende een periode van een jaar na voltooiing van de activiteiten voor rekening van de vergunninghouder.

Ten aanzien van uitvoering en revisie

4. Tijdens de uitvoering van de activiteiten moet een exemplaar van deze vergunning met bijbehorende bijlagen op de uitvoeringslocatie aanwezig zijn.
5. De activiteiten moeten worden uitgevoerd overeenkomstig de bij deze vergunning behorende bijlagen, behoudens de uit de voorschriften voortvloeiende wijzigingen en/of aanvullingen.
6. Tijdens de uitvoering moeten op eerste aanwijzing van het waterschap in geval van calamiteiten en/of wateroverlast door de vergunninghouder direct alle maatregelen worden genomen die nodig zijn om de stabiliteit en veiligheid van de waterkering te waarborgen.
7. Alle voor de uitvoering van de activiteiten in, langs of over de waterkering te maken hulpconstructies behoeven de goedkeuring van het waterschap en moeten direct na het gereedkomen van het onderdeel van de activiteiten waarvoor zij werden aangebracht volledig worden verwijderd.
8. De stabiliteit en veiligheid van de waterkering mag tijdens de uitvoering van de werken niet onnodig worden verstoord. Hiertoe moeten afdoende maatregelen getroffen worden.
9. Na uitvoering van de activiteiten moet binnen 2 maanden de revisietekeningen conform het Rijksdriehoeksstelsel digitaal aan het waterschap worden toegezonden.

Ten aanzien van grondroeringen

10. Grondroeringen moeten tot het strikt noodzakelijke worden beperkt. Eventuele nazakkingen of zettingen, voor zover die het gevolg zijn van de vergunde activiteiten, moeten door en op kosten van de vergunninghouder worden hersteld.
11. Het is verboden (met uitzondering van de vergunde activiteiten) iets van de waterkering te ontgraven.
12. Grondroeringen moeten op een zodanige wijze worden uitgevoerd, dat de gemaakte taluds niet kunnen afschuiven.
13. De verschillende grondsoorten moeten in oorspronkelijke volgorde worden teruggebracht, deze grond moet mechanisch worden verdicht in lagen van 0,20 m tot het oorspronkelijke maaiveld.

Ten aanzien van bereikbaarheid

14. De uitvoering en constructie van de in deze vergunning genoemde activiteiten moeten van een zodanige aard zijn, dat de beschermingszone langs de waterstaatswerken bereikbaar en berijdbaar is en blijft voor onderhoudsmaterieel.



Ten aanzien van kabels en leidingen

15. De vergunninghouder moet vóór de uitvoering van de werken met andere kabel- en leidingbeheerders overleggen over mogelijke door die beheerders ter plaatse uit te voeren werkzaamheden. Als ter plaatse door hen ook kabels of leidingen zullen worden gelegd moeten de werkzaamheden onderling afgestemd worden en moeten de kabels en leidingen waar mogelijk in één sleuf en in één werkgang worden gelegd.
16. Niet meer in gebruik zijnde kabels moeten, inclusief alle bijbehorende voorzieningen verwijderd worden uit de zonering van de waterkering.
17. De kabels moeten binnen de begrenzing van de waterkering een gronddekking hebben van 1,00 m ten opzichte van het maaiveld. In de beschermingszones kan worden volstaan met een dekking van 0,60 m tot 0,80 m.
18. Ingravingen mogen in geen geval dieper plaatsvinden dan tot 0,10 m beneden de onderkant van de kabels.
19. In waterkeringen aan te brengen markeringen voor de kabels moeten in overleg met het waterschap worden geplaatst.

Ten aanzien van afwerking

20. Het oppervlak moet geheel in overeenstemming met de omgeving worden afgewerkt en bekleed en eventuele verharding moet in de oorspronkelijke staat hersteld worden.
21. Losse materialen, planken e.d., die geen deel uitmaken van de activiteiten waarvoor vergunning is verleend, moeten direct na voltooiing van de activiteiten worden verwijderd.

Ten aanzien van stormseizoen

22. De activiteiten mogen niet worden gestart en/of voortgezet bij verwachting van hevige neerslag, wind, hoge waterstanden of een beschadigde dijk-bekleding, en/of op eerste aanzegging van het waterschap.
23. De vergunninghouder is verantwoordelijk voor het inwinnen van weer- en waterstandverwachtingen gedurende de uitvoering van de activiteiten.
24. De vergunninghouder moet ter bescherming van de waterkering en het achterliggende land tijdig passende maatregelen nemen als weer- en waterstandverwachtingen hiervoor aanleiding geven.
25. De activiteiten mogen tijdens het stormseizoen maximaal 1 dag duren.
26. Er mag niet meer worden ontgraven dan gedurende één dagproductie gegraven, gelegd/geplaatst en weer aangevuld, verdicht en afgewerkt kan worden.



Deel 2 Aanvraag en overwegingen

Aanleiding

De aanvrager wil twee putten graven om kabeltracés met elkaar te kunnen verbinden door het maken van verbindingsmoffen. De werkzaamheden vinden plaats ter hoogte van Rijksweg 126 te Dordrecht.

Activiteiten waarvoor vergunning wordt aangevraagd

De aanvraag betreft het graven van twee putten in een waterkering.

De activiteiten vinden plaats in en nabij de waterkering plaatselijk bekend als Buitendijk van de Zuidpunt. Deze waterkering is een primaire waterkering volgens de legger van waterschap Hollandse Delta.

Voor de locatie van de activiteiten wordt verwezen naar bijlage 1.

Procedure

De aanvraag is op 11 november 2020 bij het omgevingsloket ingediend en bij het waterschap geregistreerd onder nummer PB2020-046392.

De aanvraag omvat de volgende stukken:

- Aanvraagformulier;
- Tekening Tracétekening, Zonneweide/ Rijksweg te Dordrecht, Documentnummer 482.19.1.079-001, revisie 7, datum 15-6-2020;
- Begeleidende brief;
- Aanvraag WOW portaal.

De aanvrager is bij brief PB2020-047325, op 19 november 2020 schriftelijk op de hoogte gebracht van het feit dat de aanvraag nog onvoldoende gegevens bevat om in behandeling te kunnen nemen en is in de gelegenheid gesteld om de ontbrekende gegevens of bescheiden voor 15 december 2020 aan de aanvraag toe te voegen. Daarmee is de procedure opgeschort met maximaal vier weken.

De volgende ontbrekende gegevens zijn op 2 december 2020 ontvangen en geregistreerd onder nummer PB2020-048948:

- Motivering werken in het stormseizoen

De voorbereiding van deze vergunning heeft conform het gestelde in titel 4.1 van de Algemene wet bestuursrecht (Awb) plaatsgevonden.

Toetsing van de aanvraag

De aanvraag is getoetst aan de doelstellingen van de Waterwet en de Keur van waterschap Hollandse Delta. Deze doelstellingen en belangen vormen de basis voor vergunningverlening en zijn vastgelegd in wettelijk vastgestelde normen en aanvullend beleid. Dit is uitgewerkt in aanvullende regelgeving, water- en beheersplannen en beleidsregels.

Overwegingen waterkering

Constructie en uitvoering

De werkzaamheden betreffen het graven van twee putten om kabeltracés met elkaar te kunnen verbinden. Deze werkzaamheden vinden plaats aan de Rijksweg 104 te Dordrecht. De werkzaamheden vinden plaats in de kernzone van de primaire waterkering Buitendijk van de Zuidpunt.



waterschap
**Hollandse
Delta**

Effecten op relevante faalmechanismen

Middels voorschriften over het terugbrengen van uitgegraven grond en de afwerking zijn de stabiliteit en erosiebestendigheid van de waterkeringen geborgd. De werken worden geheel ondergronds aangebracht en hebben daarom geen effect op de hoogte van de waterkering.

Invloed op de ruimte voor doelmatig beheer en onderhoud

Het beheer en onderhoud kan tijdens de werkzaamheden enige hinder ondervinden. Na het voltooien van de werkzaamheden zal het beheer en onderhoud geen hinder meer ondervinden, aangezien sprake is van het aanleggen van ondergrondse werken.

Uitvoeringsperiode (stormseizoen)

De kans op het falen van waterkeringen is het grootst op het moment dat de waterkering het zwaarst belast wordt. Deze belasting treedt op bij hoge waterstanden en sterke wind. In de periode van 1 oktober tot 1 april (het stormseizoen) is er een grotere kans op het optreden van hoog water in combinatie met sterke wind. Bij het verrichten van werkzaamheden in de waterkering in deze periode wordt de functie van de waterkering aangetast, waardoor de faalkans van de waterkering wordt vergroot.

Gezien de aard en duur van de werkzaamheden en de verzwaarde eisen, worden de werken niet van invloed geacht op de stabiliteit en veiligheid van de waterkering.

Conclusie

De in de vergunning opgenomen voorschriften waarborgen dat de doelstellingen van het waterbeheer voldoende worden beschermd. Op grond van de overwegingen bestaan daarom geen bezwaren tegen het verlenen van de gevraagde vergunning.



Deel 3 Bezwaar en aandachtspunten

Bezwaar

Dijkgraaf en heemraden wijzen u op de mogelijkheid om op grond van artikel 7:1 van de Awb bezwaar te maken tegen dit besluit door het indienen van een bezwaarschrift. De termijn voor het indienen van een bezwaarschrift bedraagt zes weken vanaf de dag na verzenddatum van dit besluit. Het bezwaarschrift moet bevatten uw naam en adres, de dagtekening, een omschrijving van het besluit waartegen het bezwaar is gericht en de gronden van het bezwaar. Ook moet het bezwaarschrift ondertekend zijn. U kunt het bezwaarschrift sturen aan het college van dijkgraaf en heemraden van waterschap Hollandse Delta, Postbus 4103, 2980 GC Ridderkerk.

Naast het indienen van een bezwaarschrift kunt u in geval van een spoedeisend belang op grond van artikel 8:81 Awb een verzoek tot het treffen van een voorlopige voorziening doen bij de Voorzieningenrechter van de sector bestuursrecht van de Rechtbank Rotterdam, Postbus 50950, 3007 BL Rotterdam. U kunt ook digitaal een voorlopige voorziening aanvragen bij genoemde rechtbank via <https://www.rechtspraak.nl/Organisatie-en-contact/Rechtsgebieden/Bestuursrecht>. Daarvoor moet u beschikken over een elektronische handtekening (DigiD). Kijk op de genoemde site voor de precieze voorwaarden.

Wij verzoeken u een afschrift van het verzoek tot het treffen van een voorlopige voorziening toe te zenden aan het college van dijkgraaf en heemraden van waterschap Hollandse Delta, Postbus 4103, 2980 GC Ridderkerk.

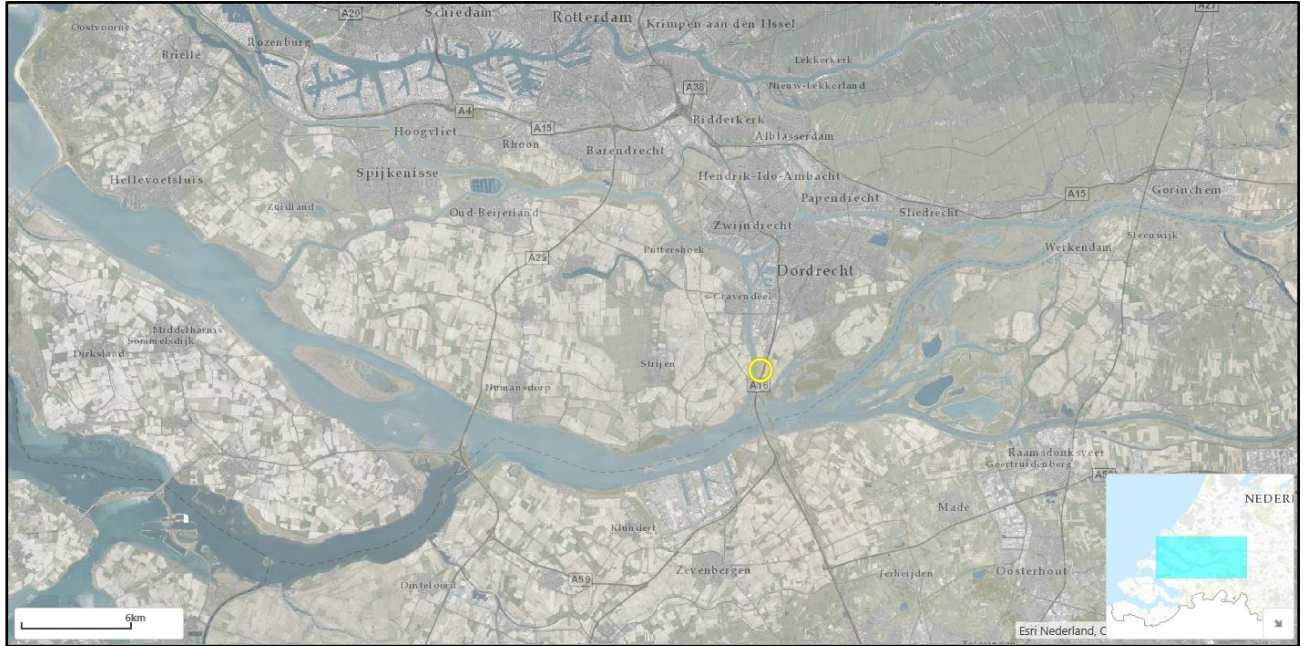
Aandachtspunten

1. Tegen dit besluit kan ook door andere belanghebbenden bezwaar worden gemaakt. De bezwaartermijn voor het indienen van een bezwaarschrift bedraagt zes weken vanaf de dag na verzenddatum van dit besluit. Wij wijzen u erop dat uitvoering van de vergunde activiteiten binnen de bezwaartermijn geheel voor eigen risico is.
2. Het hebben van deze vergunning ontslaat de houder niet van de verplichting om alle redelijkerwijs mogelijke maatregelen te treffen teneinde te voorkomen dat derden of waterschap Hollandse Delta ten gevolge van het gebruik maken van de vergunning schade lijden.
3. Als het vergunningplichtige werk in andere handen overgaat – bijvoorbeeld door verkoop, erfopvolging, overdracht van gebruiksrecht of anderszins – moet wijziging van de tenaamstelling van de vergunning schriftelijk worden gemeld bij dijkgraaf en heemraden waterschap Hollandse Delta. De melding moet worden gedaan binnen vier weken nadat de vergunning voor hem is gaan gelden.
4. Als gedurende drie achtereenvolgende jaren geen gebruik is gemaakt van deze vergunning kunnen dijkgraaf en heemraden van waterschap Hollandse Delta deze vergunning geheel of gedeeltelijk intrekken.



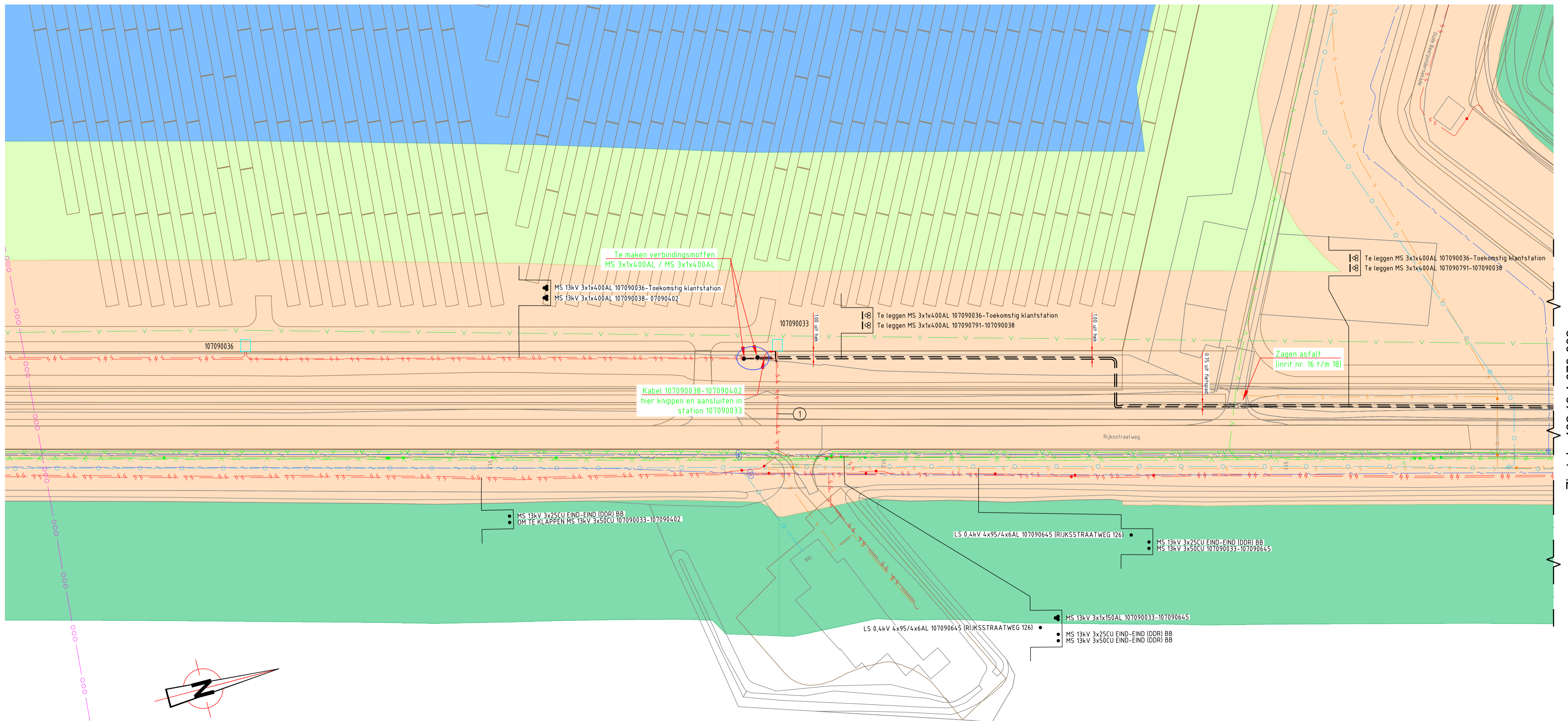
BIJLAGE 1 Locatie

Overzichtsfoto locatie werkzaamheden:



Detailafbeelding locatie werkzaamheden:





Zie tek. 482.19.1.079-002

1

MS 13kV 3x1x400AL 107090036-Toekomstig klantstation
 MS 13kV 3x1x400AL 107090038-07090402

Zoneringen Waterschap Hollandse Delta

	Kernzone
	Beschermingszone buitenkant
	Buitenbeschermingszone buitenkant
	Beschermingszone binnenkant
	Buitenbeschermingszone binnenkant

Legenda

	Te leggen LS / MS kabels
	Bestaande MS kabels
	Te verwijderen MS kabels
	Te persen / leggen mantelbuis
	Te maken gestuurde boring

Legenda bestaande K&L

	Caï
	CO2 leiding
	Electra LS
	Electra MS
	Electra HS
	LD gasleiding
	HD gasleiding
	Gasunie leiding
	Olieleiding
	Riool
	Drukriool
	KPN
	Diverse Telecom (UPC, Eurofiber, Tele2, enz)
	Waterleiding
	Transport waterleiding
	Warmte SV

Revisie gegevens

Rev.	Datum	Get.	Gec.	WIJZIGING
5	07-02-2020	MW	PvdV	Opmerkingen verwerkt
4	24-01-2020	GL	RB	Opmerkingen verwerkt
3	14-01-2020	GL	RB	Opmerkingen verwerkt
7	15-06-2020	MW	PvdV	Opmerkingen verwerkt
6	20-03-2020	MW	PvdV	Opmerkingen verwerkt
0	28-11-2019	GL	RB	eerste opzet

GETEKEND: G. Lous	GECONTR.: R. Berger	DATUM: 28-11-2019
PROJ.NR.: 482.19.1.079	SCHAAL: 1:500	FORMAAT: A1
STATUS: Definitief	DOC TYPE: Tekening	AANTAL: 6
		BLADNR: 1

PROJECT: Zonneweide / Rijksstraatweg te Dordrecht
 Aanleg 2x MS-verbinding 3x1x400AL

DOCUMENTTYPE: Tracétekening

STEDIN.NET
 Als Tracé Engineering
 Postbus 49
 3000 AA Rotterdam
 FM_Teamtrace@stedin.net

DOCUMENT NR. 482.19.1.079-001
 REV. 7

Deze tekening is eigendom van Stedin B.V. Zonder haar toestemming mag niets uit deze tekening worden gebruikt, gekopieerd of aan derden ter beschikking worden gesteld.