

Dit document bevat rekenresultaten van AERIUS Calculator. Het betreft de hoogst berekende stikstofbijdragen per stikstofgevoelig Natura 2000-gebied, op basis van rekenpunten die overlappen met habitattypen en/of leefgebieden die aangewezen zijn in het kader van de Wet natuurbescherming, gekoppeld aan een aangewezen soort, of nog onbekend maar mogelijk wel relevant.

De berekening op basis van stikstofemissies gaat uit van de componenten ammoniak (NH₃) en/of stikstofoxide (NO_x).

Wilt u verder rekenen of gegevens wijzigen? Importeer de pdf dan in Calculator. Voor meer toelichting verwijzen wij u naar de website www.aerius.nl.

Berekening Bestaand en Beoogd

- ▶ Kenmerken
- ▶ Samenvatting emissies
- ▶ Depositieresultaten
- ▶ Gedetailleerde emissiegegevens

Verdere toelichting over deze PDF kunt u vinden in een bijbehorende leeswijzer. Deze leeswijzer en overige documentatie is te raadplegen via:
<https://www.aerius.nl/handleidingen-en-leeswijzers>.

AERIUS CALCULATOR

Contact

Rechtspersoon	Inrichtingslocatie
LBP SIGHT	Wieselseweg 56, 7345CE Wenum-Wiesel

Activiteit

Omschrijving	AERIUS kenmerk
Woning Wenum-Wiesel	RmwefS65h2Sq

Datum berekening	Rekenjaar	Rekenconfiguratie
17 december 2020, 15:44	2020	Berekend voor natuurgebieden

Totale emissie

	Situatie 1	Situatie 2	Vershil
NOx	8,50 kg/j	2,55 kg/j	-5,95 kg/j
NH ₃	-	< 1 kg/j	< 1 kg/j

Resultaten

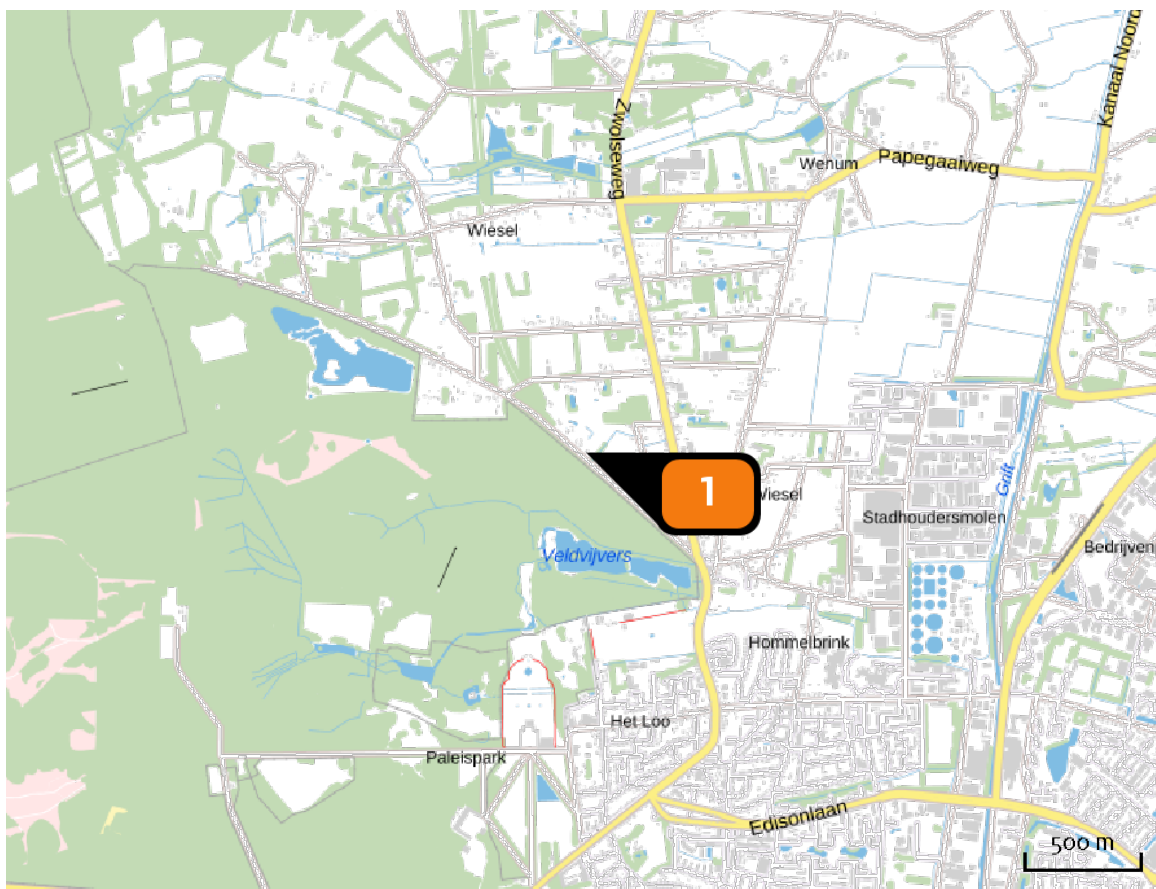
Hectare met
hoogste verschil
(mol/ha/j)

Natuurgebied
Uw berekening heeft geen verschillen opgeleverd boven 0,00 mol/ha/jr.


Toelichting

Vershil bouw

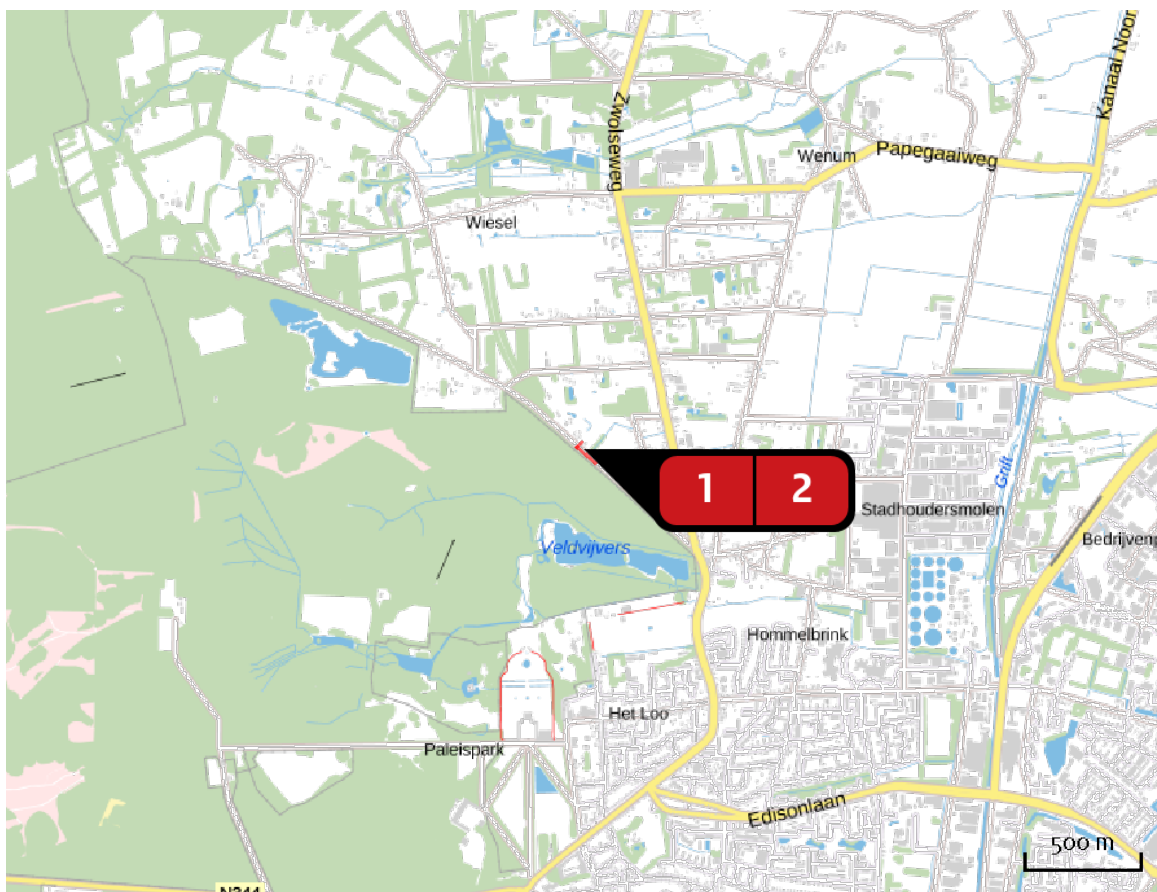
Locatie
Bestaand



Emissie
Bestaand

Bron Sector	Emissie NH ₃	Emissie NO _x
1  CV-installatie Wonen en Werken Woningen	-	8,50 kg/j

Locatie
Beogd



Emissie
Beogd

Bron Sector		Emissie NH ₃	Emissie NO _x
1	 Bouw Mobiele werktuigen Bouw en Industrie	-	2,50 kg/j
2	 Verkeer bouw Wegverkeer Buitenwegen	< 1 kg/j	< 1 kg/j

Resultaten
stikstof
gevoelige
Natura 2000
gebieden
(mol/ha/j)

Natuurgebied	Hectare met hoogste verschil			Verskil op (bijna) overbelaste hexagonen*
	Situatie 1	Situatie 2	Vershil	
Veluwe	0,01	0,00	0,00	

* Als de hoogste depositietoename plaatsvindt op een hexagoon waar géén sprake is van een (naderende) stikstofoverbelasting, dan is de hoogste toename op een hexagoon met wel een (naderende) stikstofoverbelasting in deze kolom weergegeven.

Resultaten
per
habitatype
(mol/ha/j)

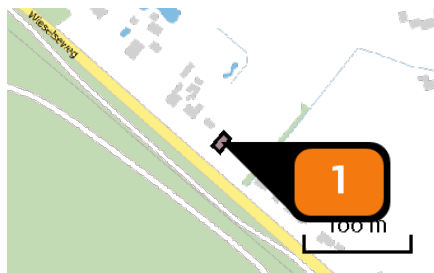
voor de 10
stikstofgevoelige
Natura 2000-
gebieden met het
hoogste resultaat

Veluwe

Habitatype	Hectare met hoogste verschil			Verskil op (bijna) overbelaste hexagonen*
	Situatie 1	Situatie 2	Verskil	
Hg120 Beuken-eikenbossen met hulst	0,01	0,00	0,00	
Lg14 Eiken- en beukenbos van lemige zandgronden	0,01	0,00	0,00	
Lg13 Bos van arme zandgronden	0,01	0,00	0,00	
ZGLg01 Permanente bron & Langzaam stromende bovenloop	0,01	0,00	0,00	
Lg01 Permanente bron & Langzaam stromende bovenloop	0,01	0,00	0,00	
H4030 Droge heiden	0,01	0,00	0,00	
ZGL4030 Droge heiden	0,01	0,00	0,00	
ZGLg14 Eiken- en beukenbos van lemige zandgronden	0,01	0,00	0,00	
Lg09 Droog struisgrasland	0,01	0,00	- 0,01	
ZGLg09 Droog struisgrasland	0,01	0,00	- 0,01	

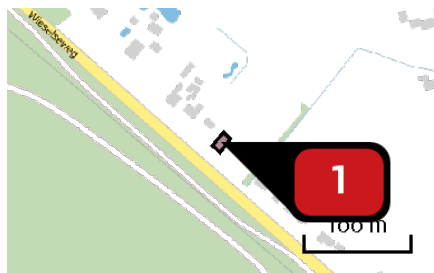
* Als de hoogste depositietoename plaatsvindt op een hexagoon waar géén sprake is van een (naderende) stikstofoverbelasting, dan is de hoogste toename op een hexagoon met wel een (naderende) stikstofoverbelasting in deze kolom weergegeven.

Emissie
(per bron)
Bestaand



Naam	CV-installatie
Locatie (X,Y)	193422, 473111
Uitstoothoogte	1,0 m
Oppervlakte	0,0 ha
Spreiding	0,5 m
Warmteinhoud	0,000 MW
Temporele variatie	Continue emissie
NOx	8,50 kg/j

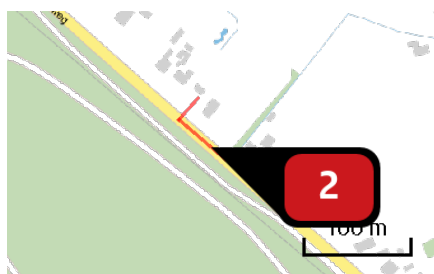
Emissie
(per bron)
Beoogd



Naam
Locatie (X,Y)
NOx

Bouw
193422, 473111
2,50 kg/j

Voertuig	Omschrijving	Uitstoot hoogte (m)	Spreiding (m)	Warmte inhoud (MW)	Stof	Emissie
AFW	Hijskraan	4,0	4,0	0,0	NOx	< 1 kg/j
AFW	Graafmachine	4,0	4,0	0,0	NOx	< 1 kg/j
AFW	Wiellader	4,0	4,0	0,0	NOx	< 1 kg/j
AFW	Betonpomp	4,0	4,0	0,0	NOx	< 1 kg/j
AFW	Verreiker	4,0	4,0	0,0	NOx	< 1 kg/j



Naam
Locatie (X,Y)
NOx
NH3

Verkeer bouw
193421, 473075
< 1 kg/j
< 1 kg/j

Soort	Voertuig	Aantal voertuigen	Stof	Emissie
Standaard	Zwaar vrachtverkeer	65,0 / jaar	NOx NH3	< 1 kg/j < 1 kg/j
Standaard	Licht verkeer	404,0 / jaar	NOx NH3	< 1 kg/j < 1 kg/j

Disclaimer

Hoewel verstrekte gegevens kunnen dienen ter onderbouwing van een vergunningaanvraag, kunnen er geen rechten aan worden ontleend. De eigenaar van AERIUS aanvaardt geen aansprakelijkheid voor de inhoud van de door de gebruiker aangeboden informatie. Bovenstaande gegevens zijn enkel bruikbaar tot er een nieuwe versie van AERIUS beschikbaar is. AERIUS is een geregistreerd handelsmerk in Europa. Alle rechten die niet expliciet worden verleend, zijn voorbehouden.

Rekenbasis

Deze berekening is tot stand gekomen op basis van:

AERIUS versie 2020_20201216_c759386971

Database versie 2020_20201216_c759386971

Voor meer informatie over de gebruikte methodiek en data zie:

<https://www.aerius.nl/nl/factsheets/release/aerius-calculator-2020>