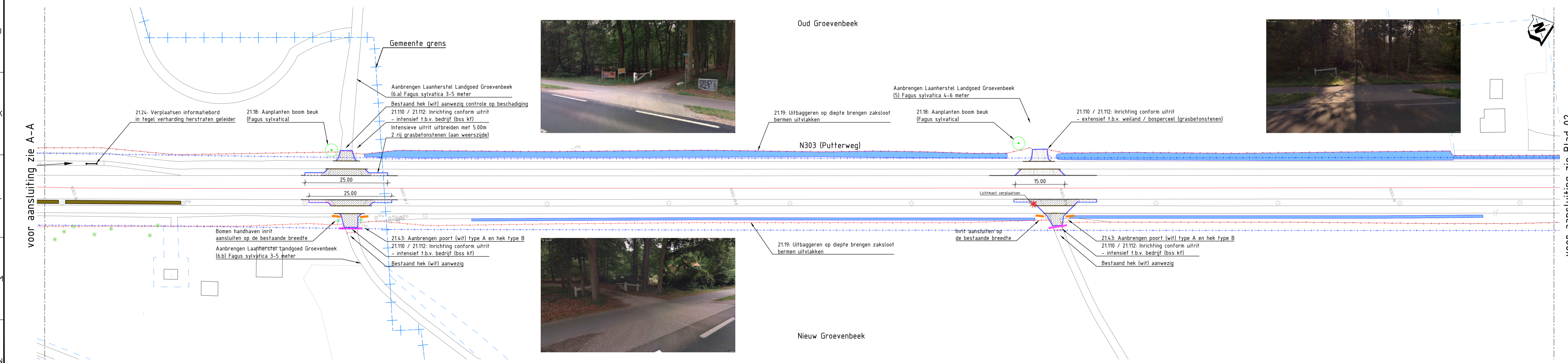



SITUATIE HMP 17.80 - 18.59

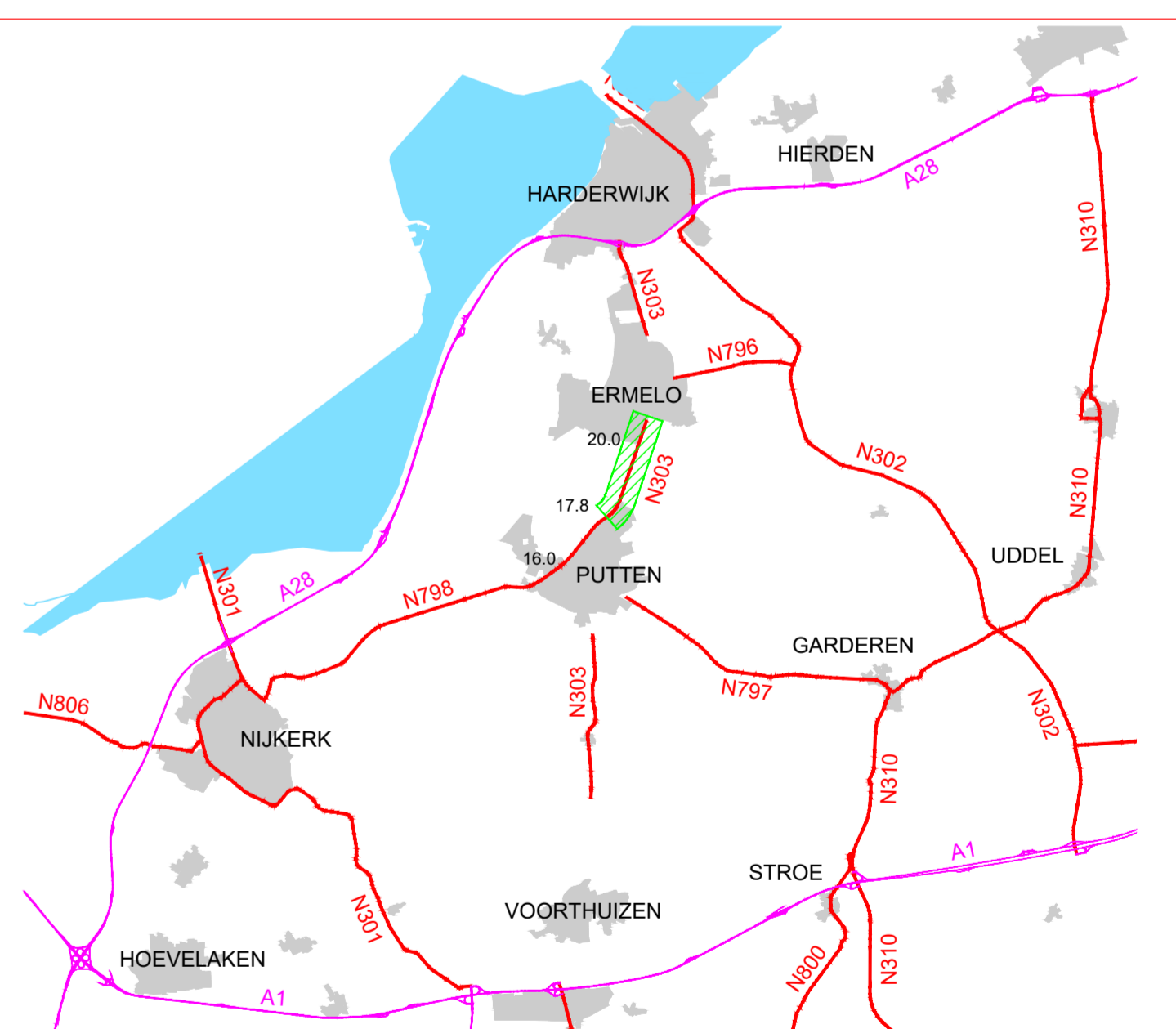


SITUATIE HMP 18.59 - 19.05



Project (nieuwe situatie)

	Frezen en aanbrengen 35 mm asfalt		As weg
	asfalt nieuw (grijs)		kant verharding rijbaan
	asfalt nieuw (rood)		kant verharding fietspad
	betonprint opvallend middengeleider		kant verharding voetpad
	betonprint overrijdbare strook		grondwerklijn
	bss kf keperverband kleur: grijs		talud steiler dan 1:7
	grasbetonstenen		provinciale beheersgrens
	opgeschoven watergang		provinciale eigendomsgrens
	aanplanten boom		kadastrale grens
	verwijderen boom		aankoopgrens grondvererving
	verwijderen lichtmast		planten haag (beuk)
	aanbrengen hek type b		planten haag (veldeidoorn)
	aanbrengen poort type a		Zaagsnede asfalt



**Opmerkingen**  
 - Maten in meters en dimensies van materialen in mm, tenzij anders aangegeven.  
 - Coördinaten in RD-stelsel en hoogtematen in meters t.o.v. NAP.

30	Vormgeving inritten, extra palen en uitbreiden scoop	07-12-2020	R. Jansen	S. Wafimena
20	Diverse opmerkingen gewijzigd	23-10-2020	R. Jansen	S. Wafimena
10	Eerste uitgave	02-10-2020	R. Jansen	S. Wafimena
code	omschrijving	datum	getekend	gecontroleerd

<b>provincie</b> <b>Gelderland</b>		<b>Afdeling Uitvoering Werken</b> Team Ontwerp en Realisatie Werken		bureau uitbesteding
<b>N303 Traject 21 (Putten - Ermelo)</b>				besteknummer: <b>0000</b>
Uitwerking trajectverkenning Definitief ontwerp Uitwerking diverse maatregelen Km. 17.80 - km. 19.05				documenttype: Tekening documentnummer: 301-01
gefekend gecontroleerd vragegeven status	R. Jansen S. Wafimena C. Rottveel Definitief	datum 07-12-2020 07-12-2020 07-12-2020 versie 3.0	schaal: 1:500 formaat: A10	in 3 bladen, bladnr. 01 projectnummer: 60750374
tekeningnummer: 60750374-301-01				23-10-2020