

Oosteinderweg

Oosteinderweg

Legenda groen

- te behouden boom
- te verwijderen boom

Legenda algemeen

- huidige situatie
- ontwerp situatie
- vastgestelde as
- ontwerp as
- asfalt, rijloper afstrooien met fijn grind
- halfverharding
- betonplaten 2000x2000x150mm
- hoogtelijnen maaiveld
- metreling

Legenda terreinafscheiding

- vervalle locatie
- te behouden locatie
- nieuwe locatie
- hekwerk
- afrastrering
- haag / hekwerk met haag
- poort

Legenda inrit constructies

- Inrit constructie (brug)

Legenda inlaten

- inlaat, gerealiseerd met nummer
- locatie indicatief

Zie Ruimtelijke Kwaliteitskader

Hagen en hekwerken

Hagen		Laag	Hoog
Haagbeuk	HaHa		
Liguster	HaLi		
Veldesdoorn	HaVe		
Taxus	HaTa		
Hekwerken			
Wilgentenvechtscherm	Hewi_l	Hewi_h	
Hazelaarvechtscherm	HeHa_l	HeHa_h	
Tammekestanje vlechtscherm	HeTa_l	HeTa_h	
Drents schapenhekwerk	HeDr_l	HeDr_h	
Prikkeldraad	HePr		
Schapengaas	HeSc		
Plankenhekwerk	HePl		
Stalen hekwerk zonder begroeiing	HeSt_zb		
Stalen hekwerk met begroeiing	HeSt_mb		
Poorten			
Boerenpoort smal	HeBo_sm		
Boerenpoort breed	HeBo_br		

OVERZICHT
SCHAAL 1 : 10.000

GH-03a GH-03b GH-04 GH-05

5.01 5.02 5.03 5.04

Gewijzigd	Datum	Omschrijving
E		
D		
C		
B		
A		

Fugro NL Land B.V.
Kantoor Amsterdam
020-6510800

Zekeringstraat 41A
Postbus 20655
1001 NR Amsterdam

Hoogheemraadschap van **Rijnland**

Opdrachtgever: **Hoogheemraadschap van Rijnland**

Project: **Kadeverbetering Aalsmeer**

Onderwerp: **Ontwerp situatie deelgebied GH-05**
Bovenaanzicht

Status: definitief Fase

Behoort bij

Schaal: 1:200

Datum: 05-03-2021

Getekend: m.verbruggen

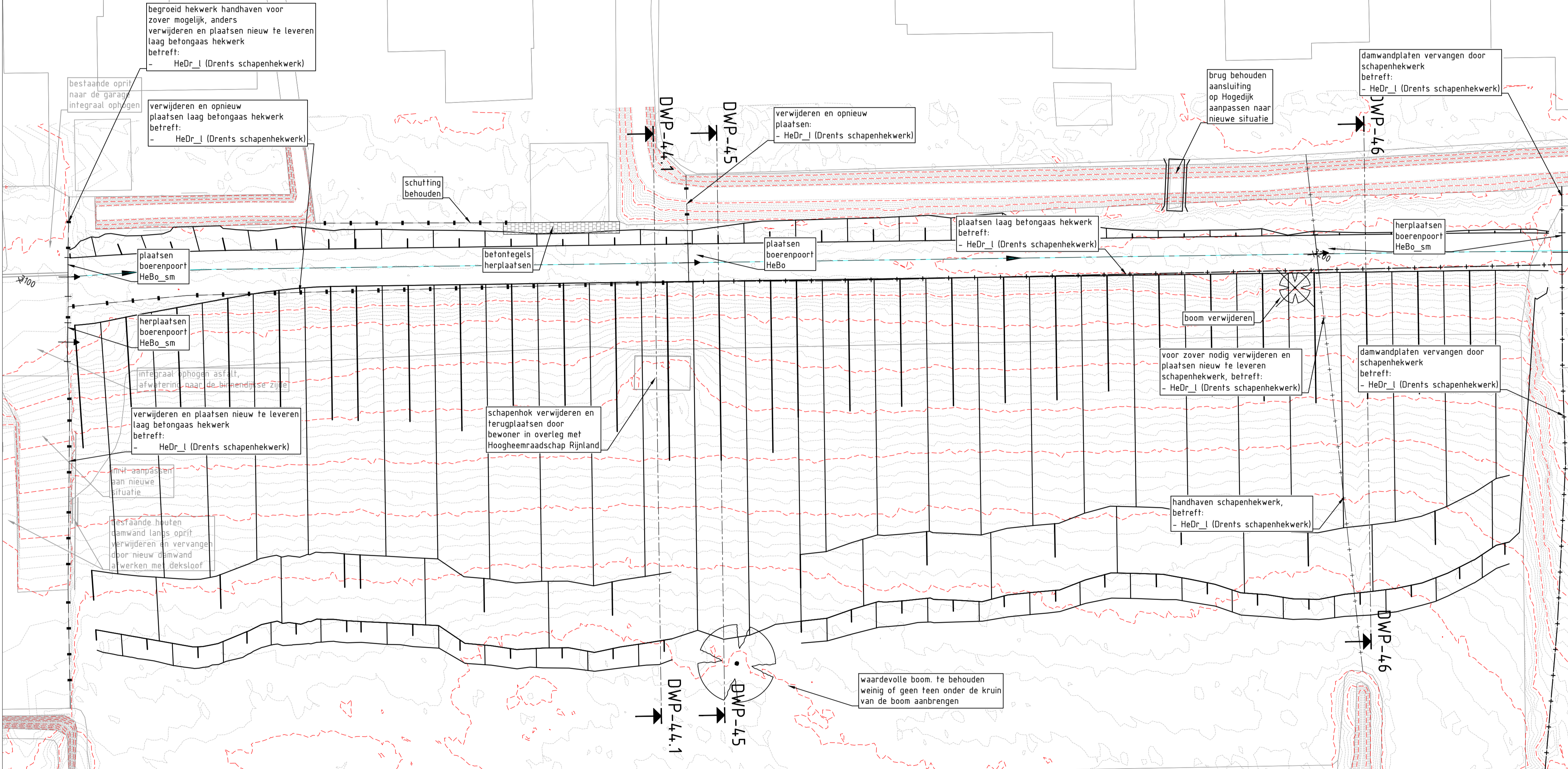
Controle: Carolin Briele

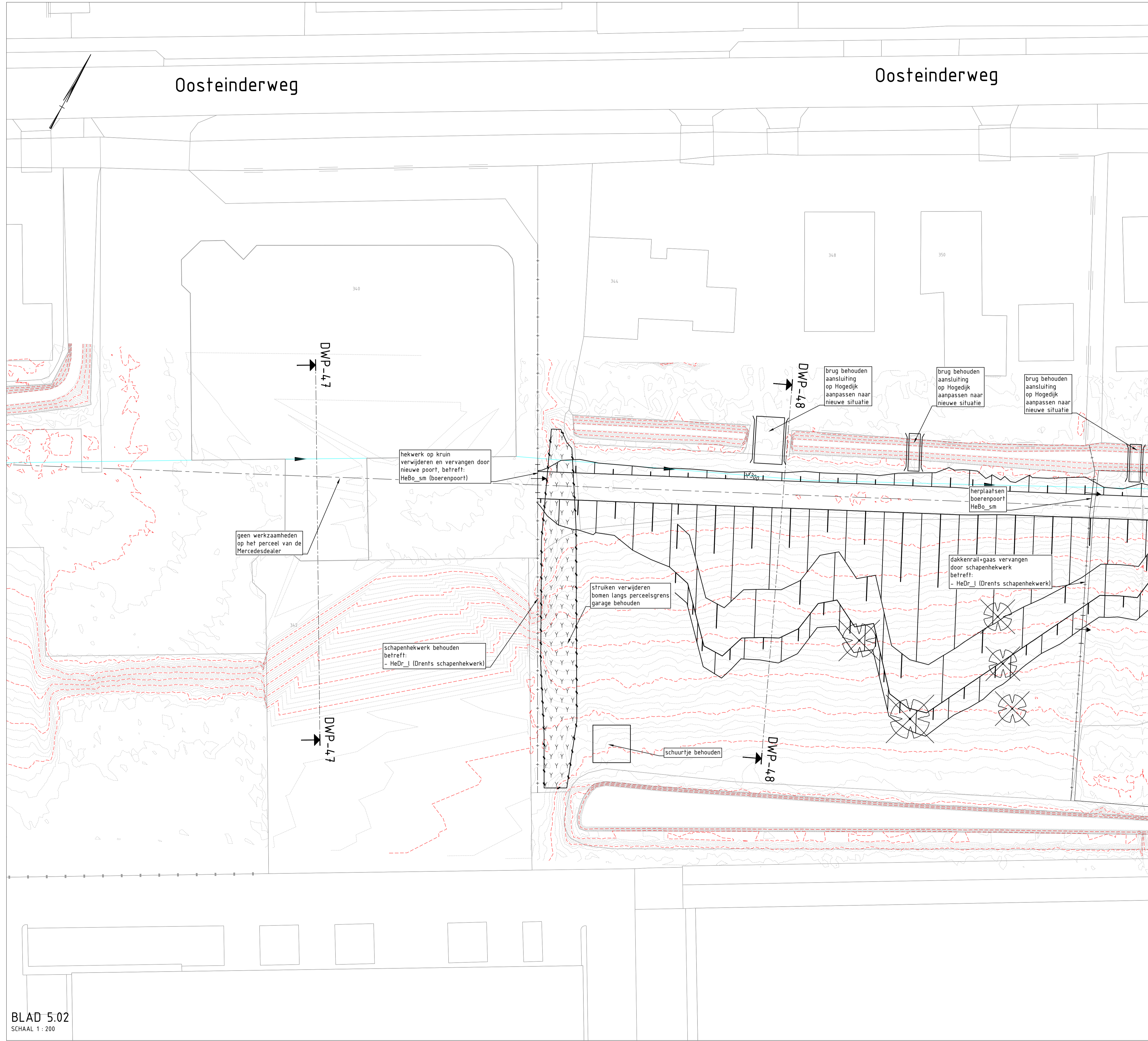
Formaat: A1 Wijziging: 0.1

Projectnr: 1219-15814

Tekeningnr: 1219-15814_N_GH-05

Bladz: 5.01 van 08





Legenda groen

- te behouden boom
- te verwijderen boom

Legenda algemeen

- huidige situatie
- ontwerp situatie
- vastgestelde as
- ontwerp as
- asfalt, rijloper afstrooien met fijn grind
- halfverharding
- betonplaten 2000x2000x150mm
- hoogtelijnen maaiveld
- metreling

Legenda terreinafscheiding

- vervallen locatie
- te behouden locatie
- nieuwe locatie
- hekwerk
- afrastrering
- haag / hekwerk met haag
- poort

Legenda inrit constructies

- inrit constructie (brug)

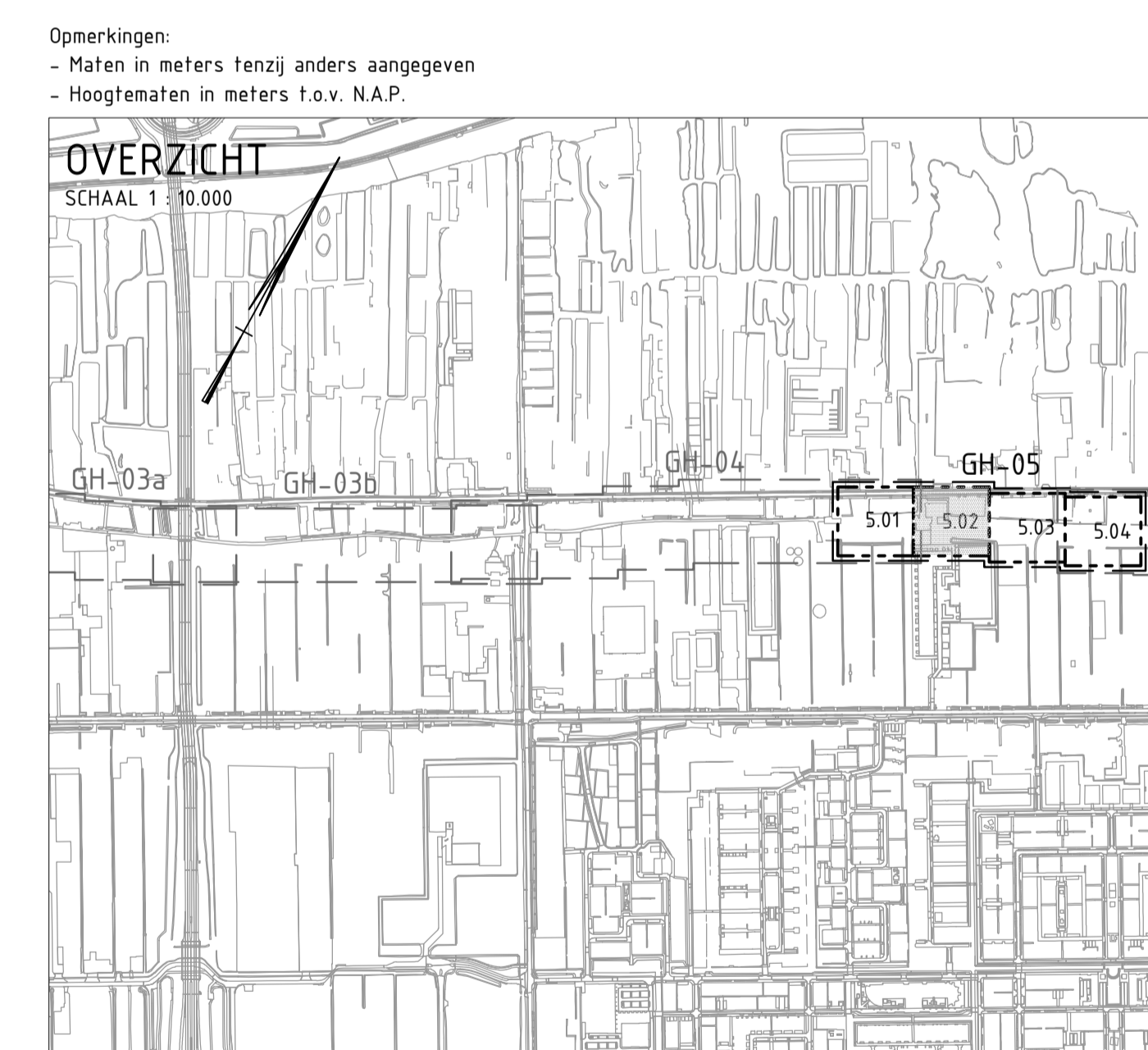
Legenda inlaten

- inlaat, gerealiseerd met nummer locatie indicatief

Zie Ruimtelijke Kwaliteitskader

Hagen en hekwerken

Hagen		Laag	Hoog
Haagbeuk	HaHa		
Liguster	HaLi		
Veldesdoorn	HaVe		
Taxus	HaTa		
Hekwerken			
Wilgentenvechtscherm		Hewi_l	Hewi_h
Hazelaarvechtscherm		HeHa_l	HeHa_h
Tammekestanje vlechtscherm		HeTa_l	HeTa_h
Drents schapenhekwerk		HeDr_l	HeDr_h
Prikkeldraad	HePr		
Schapengaaas	HeSc		
Plankenhekwerk	HePl		
Stalen hekwerk zonder begroeiing	HeSt_zb		
Stalen hekwerk met begroeiing	HeSt_mb		
Poorten			
Boerenpoort smal	HeBo_sm		
Boerenpoort breed	HeBo_br		



Gewijzigd	Datum	Omschrijving
E		
D		
C		
B		
A		

Fugro NL Land B.V.
 Kantoor Amsterdam
 020-6510800

Zekeringstraat 41A
 Postbus 20655
 1001 NR Amsterdam

Hoogheemraadschap van **Rijnland**

Opdrachtgever: Hoogheemraadschap van Rijnland

Project: Kadaverbetering Aalsmeer

Onderwerp: Ontwerp situatie deelgebied GH-05
Bovenaanzicht

Status: definitief Fase

Behoort bij: Schaal 1:200

Datum: 05-03-2021

Getekend: m.verbruggen

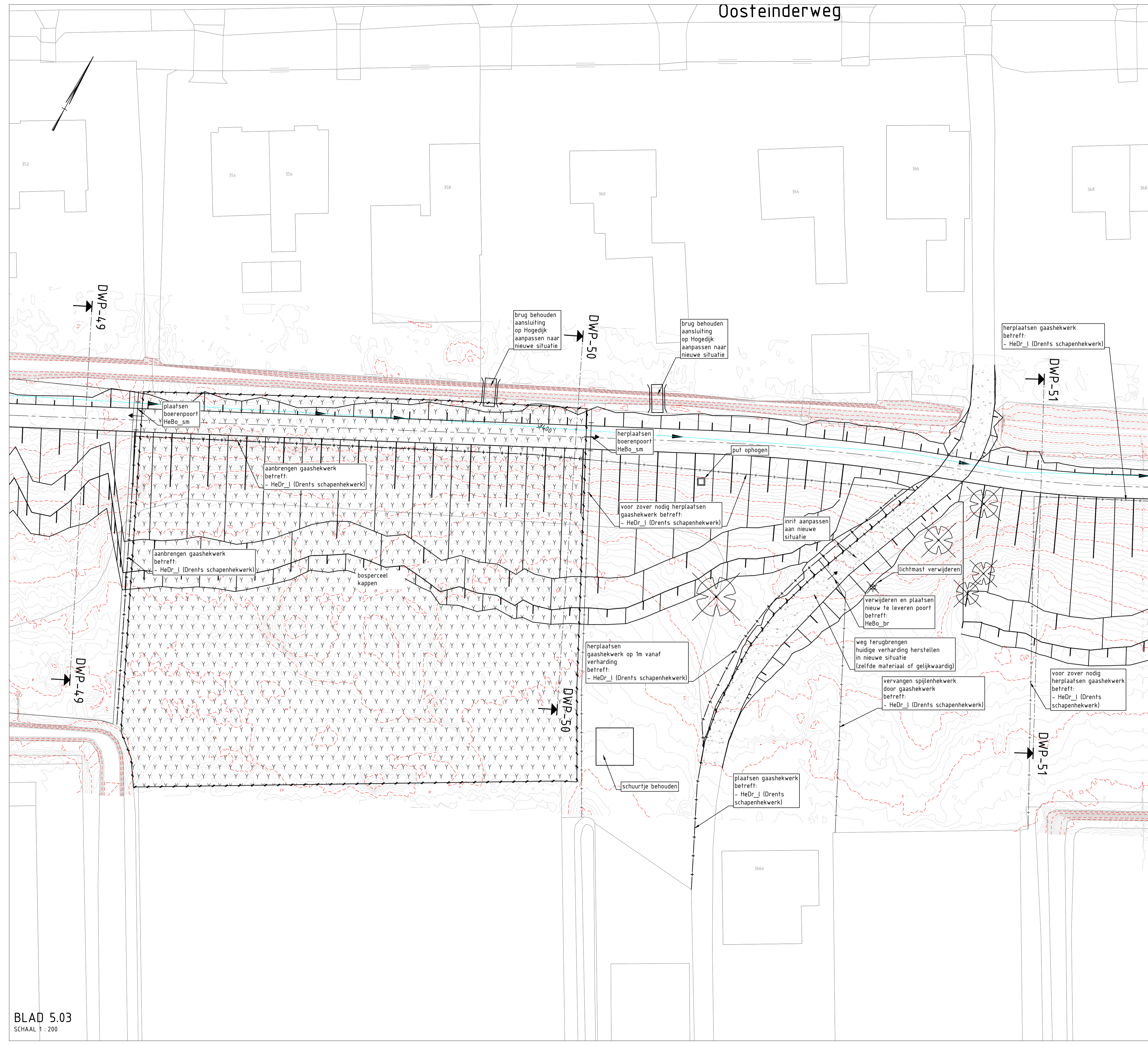
Controle: Carolin Briele

Formaat: A1 Wijziging: 0.1

Projectnr: 1219-15814.1

Tekeningnr: 1219-15814.1_N_GH-05

Bladz: 5.02 van 08



Legenda groen

- te behouden boom
- te verwijderen boom

Legenda algemeen

- huidige situatie
- ontwerp situatie
- vastgestelde as
- ontwerp as
- asfalt, rijloper afstrooien met fijn grind
- halfverharding
- betonplaten 2000x2000x150mm
- hoogtelijnen maaiveld
- metreering

Legenda terreinafscheiding

- vervallen locatie
- te behouden locatie
- nieuwe locatie
- hekwerk
- afgrastering
- haag / hekwerk met haag
- poort

Legenda inrit constructies

- inrit constructie (brug)

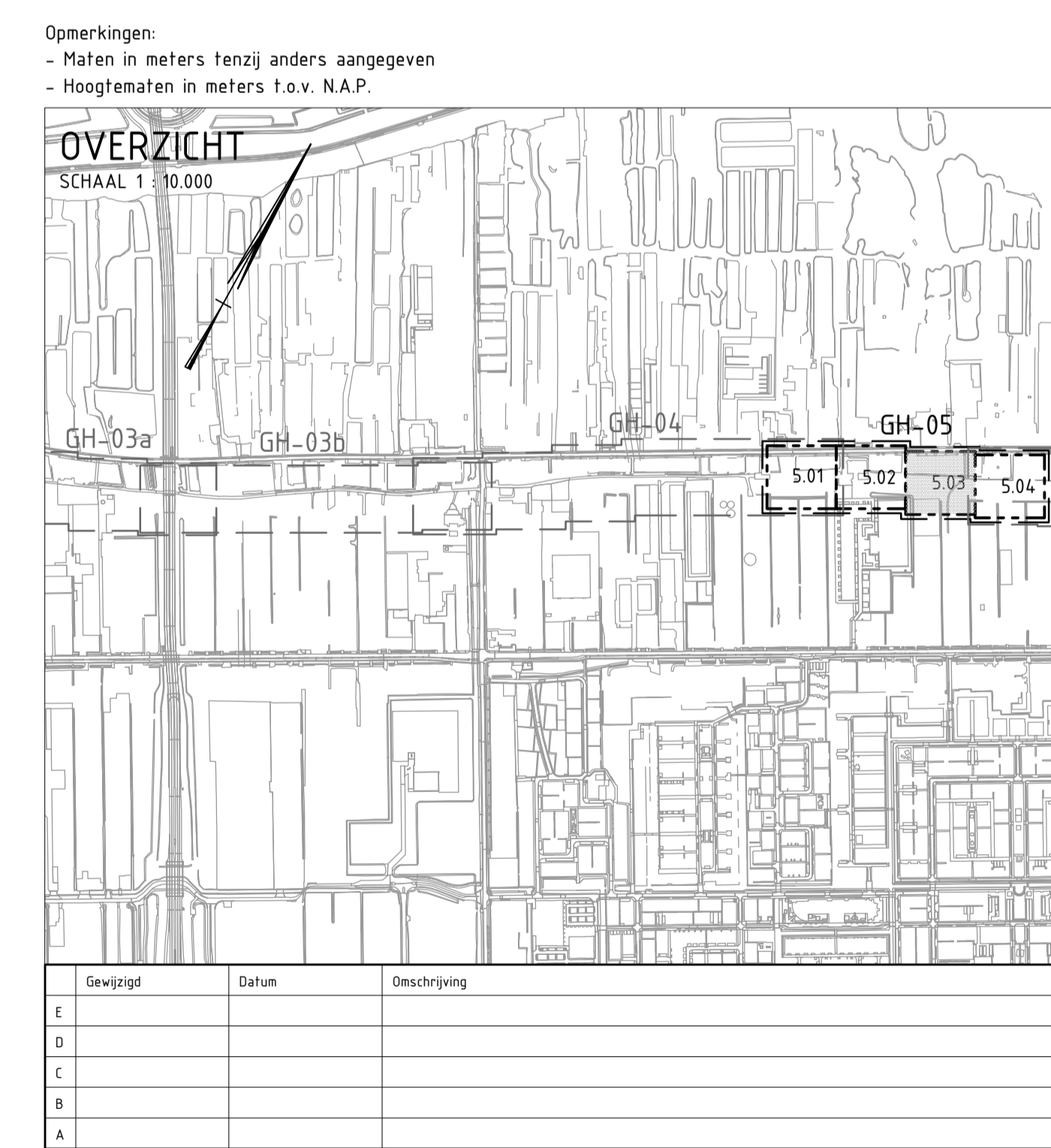
Legenda inlaten

- inlaat, gerealiseerd met nummer locatie indicatief

Zie Ruimtelijke Kwaliteitskader

Hagen en hekwerken

Hagen	Laag	Hoog
Haagbeuk	HaHa	
Liguster	HaLi	
Veldesdoorn	HaVe	
Taxus	HaTa	
Hekwerken		
Wilgenenvlechtscherm	Hewi_l	Hewi_h
Hazelaarvlechtscherm	HeHa_l	HeHa_h
Tamkekastanje vlechtscherm	HeTa_l	HeTa_h
Drents schapenhekwerk	HeDr_l	HeDr_h
Prikkeldraad	HePr	
Schapengaaas	HeSc	
Plankenhekwerk	HePl	
Stalen hekwerk zonder begroeiing	HeSt_zb	
Stalen hekwerk met begroeiing	HeSt_mb	
Poorten		
Boerenpoort smal	HeBo_sm	
Boerenpoort breed	HeBo_br	



Fugro NL Land B.V.
Kantoor Amsterdam
020-6510800

Zekeringstraat 41A
Postbus 20655
1001 NR Amsterdam

Hoogheemraadschap van **Rijnland**

Opdrachtgever: **Hoogheemraadschap van Rijnland**

Project: **Kadeverbetering Aalsmeer**

Onderwerp: **Ontwerp situatie deelgebied GH-05**
Bovenaanzicht

Status: definitief Fase

Behoort bij

Schaal: 1200

Datum: 05-03-2021

Getekend: m.verbruggen

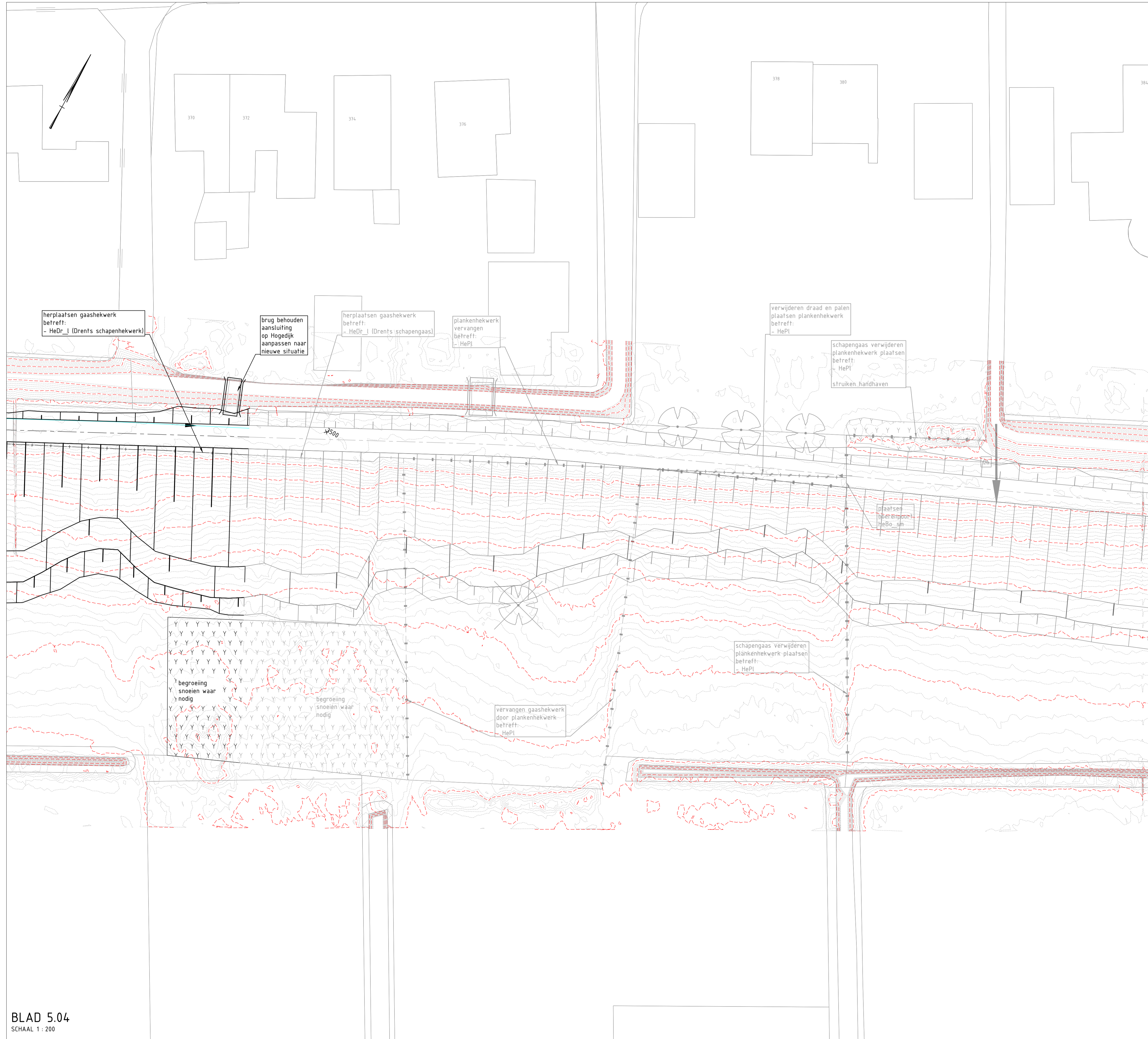
Controle: Carolin Briele

Formaat: A1 Wijziging: 0.1

Projectnr: 1219-15814

Tekeningnr: 1219-15814_N_GH-05

Bladz: 5.03 van 08



Legenda groen

- te behouden boom
- te verwijderen boom

Legenda algemeen

- huidige situatie
- ontwerp situatie
- vastgestelde as
- ontwerp as
- asfalt, rijloper afstrooien met fijn grind
- halfverharding
- betonplaten 2000x2000x150mm
- hoogtelijnen maaienveld
- metreling

Legenda terreinafscheiding

- vervallen locatie
- te behouden locatie
- nieuwe locatie
- hekwerk
- afstrastering
- haag / hekwerk met haag
- poort

Legenda inrit constructies

- Inrit constructie (brug)

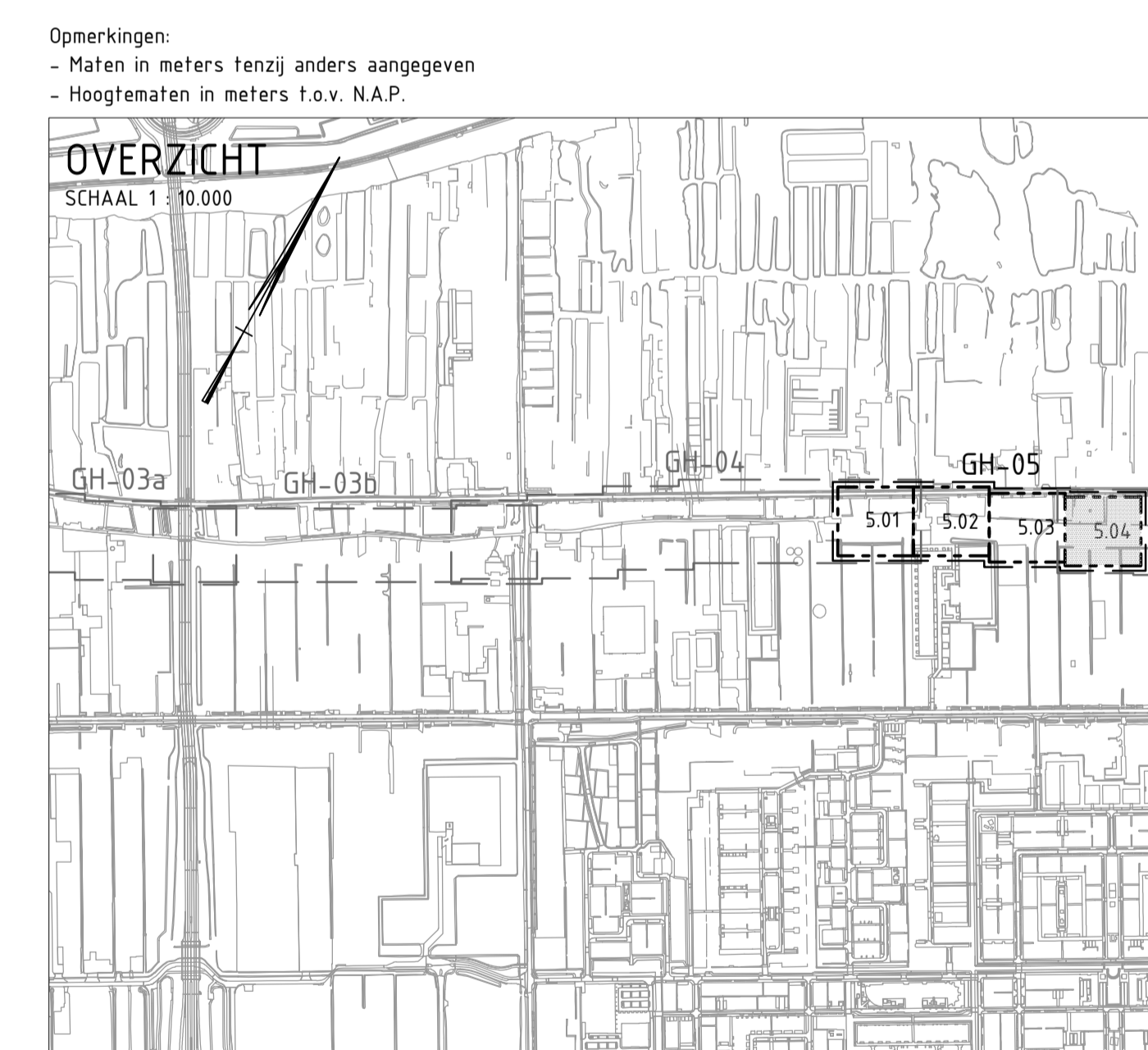
Legenda inlaten

- inlaat, gerealiseerd met nummer
- inlaat, indicatief

Zie Ruimtelijke Kwaliteitskader

Hagen en hekwerken

Hagen	Laag	Hoog
Haagbeuk	HaHa	
Liguster	HaLi	
Veldesdoorn	HaVe	
Taxus	HaTa	
Hekwerken		
Wilgentenvechtscherm	Hewi_l	Hewi_h
Hazelaarvechtscherm	HeHa_l	HeHa_h
Tamme kastanje vlechtscherm	HeTa_l	HeTa_h
Drents schapenhekwerk	HeDr_l	HeDr_h
Prikeldraad	HePr	
Schapengas	HeSc	
Plankenhekwerk	HePl	
Stalen hekwerk zonder begroeiing	HeSt_zb	
Stalen hekwerk met begroeiing	HeSt_mb	
Poorten		
Boerenpoort smal	HeBo_sm	
Boerenpoort breed	HeBo_br	



Gewijzigd	Datum	Omschrijving
E		
D		
C		
B		
A		

Fugro NL Land B.V.
 Kantoor Amsterdam
 020-6510800

Zekeringstraat 41A
 Postbus 20655
 1001 NR Amsterdam

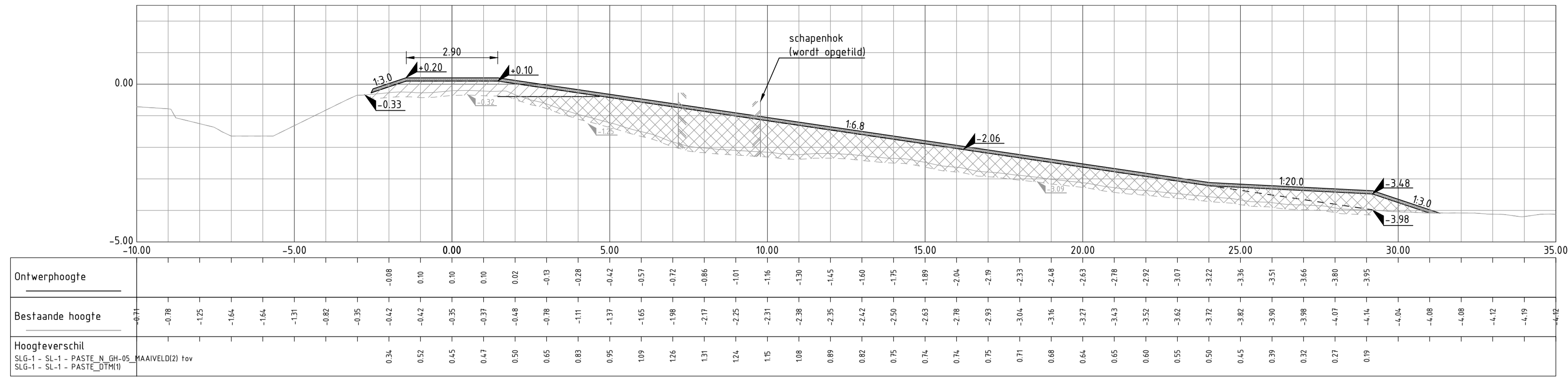
Hoogheemraadschap van **Rijnland**

Opdrachtgever: **Hoogheemraadschap van Rijnland**

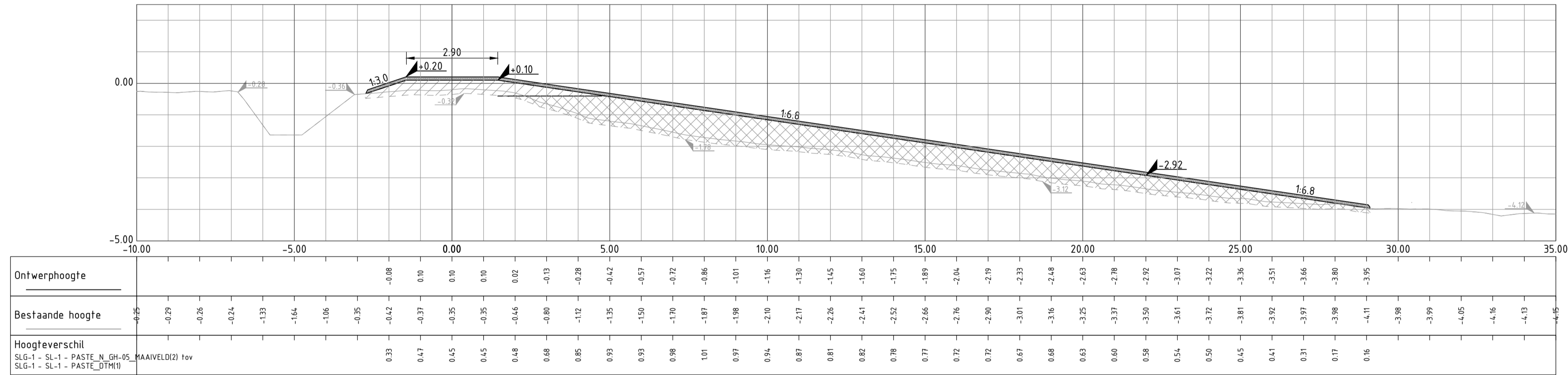
Project: **Kadeverbetering Aalsmeer**

Onderwerp: **Ontwerp situatie deelgebied GH-05**
Bovenaanzicht

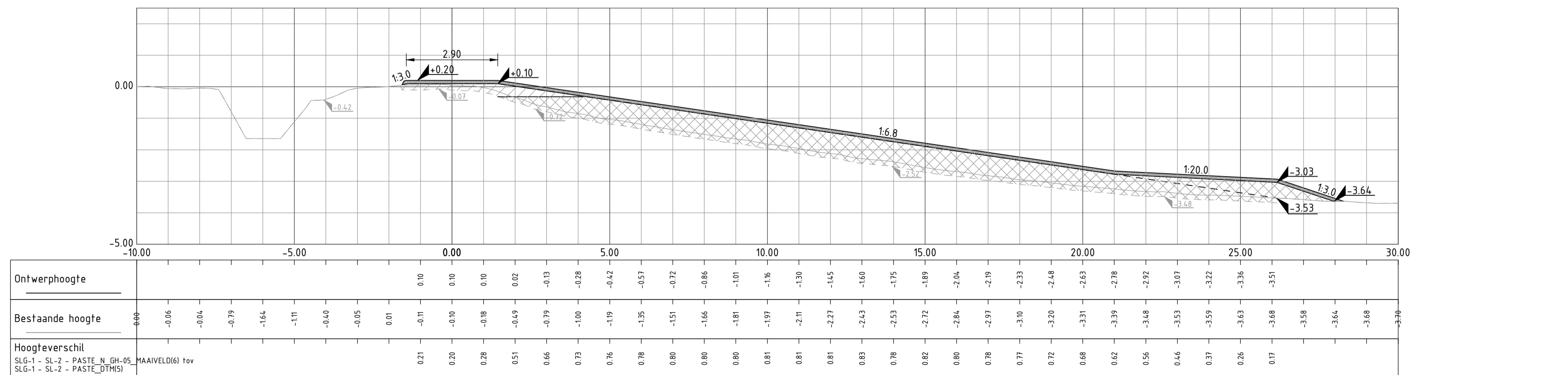
Status: definitief | Fase:
 Behoort bij:
 Schaal: 1:200
 Datum: 05-03-2021
 Getekend: m.verbruggen
 Controle: Carolin Briele
 Formaat: A1 | Wijziging: 0.1
 Projectnr: 1219-15814
 Tekeningnr: 1219-15814_N_GH-05
 Bladz: 5.04 van 08



DWP-44.1
Schaal 1:100



DWP-45
Schaal 1:100



DWP-46
Schaal 1:100

Legenda

- huidige situatie
- - - - - cunet ontgraving
- ontwerp situatie
- - - - - ontwerp situatie zonder teenoplossing
- ▨ ontgraven grond
- ▩ aanbrenen klei erosieklasse 1
- ▩ (cross-hatched) aanbrenen klei erosieklasse 2
- ▩ (diagonal lines) aanbrenen halfverharding / fundering
- ▩ (horizontal lines) aanbrenen asfalt
- ▩ (vertical lines) aanbrenen betonplaten 2000x2000x150mm
- ▩ (wavy lines) aanbrenen leeflaag
- ▲ +2.50 ontwerphoogte
- ▲ -2.50 huidige hoogte

Gewijzigd	Datum	Omschrijving
E		
D		
C		
B		
A		

Fugro NL Land B.V.
Kantoor Amsterdam
020-6510800

Zekeringstraat 41A
Postbus 20655
1001 NR Amsterdam

Hoogheemraadschap van Rijnland

Opdrachtgever: Hoogheemraadschap van Rijnland

Project: Kadeverbetering Aalsmeer

Onderwerp: Ontwerp situatie deelgebied GH-05
Dwarsprofielen

Status: definitief
Fase: Fase

Behoort bij: Schaal 1:100

Datum: 05-03-2021

Getekend: m.verbruggen

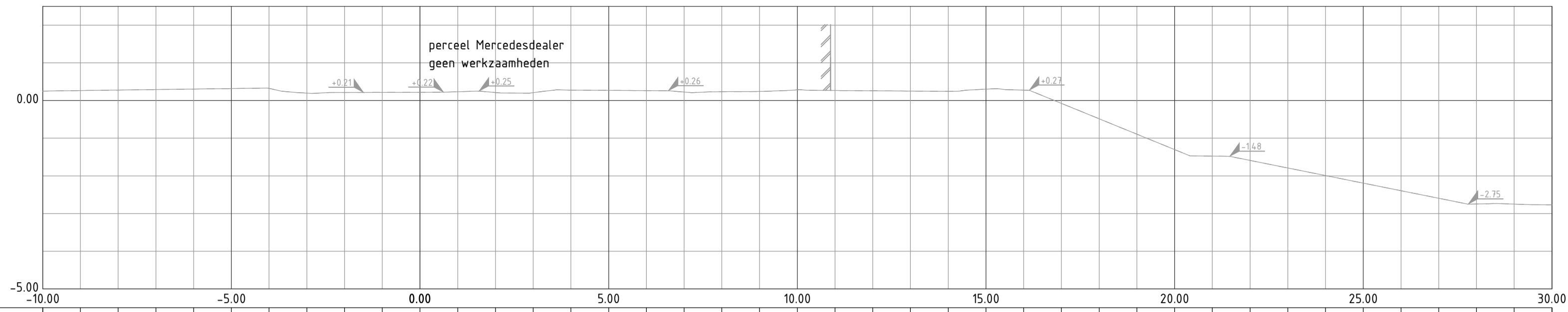
Controle: Carolin Briele

Formaat: A1
Wijziging: 0.1

Projectnr: 1219-15814.1

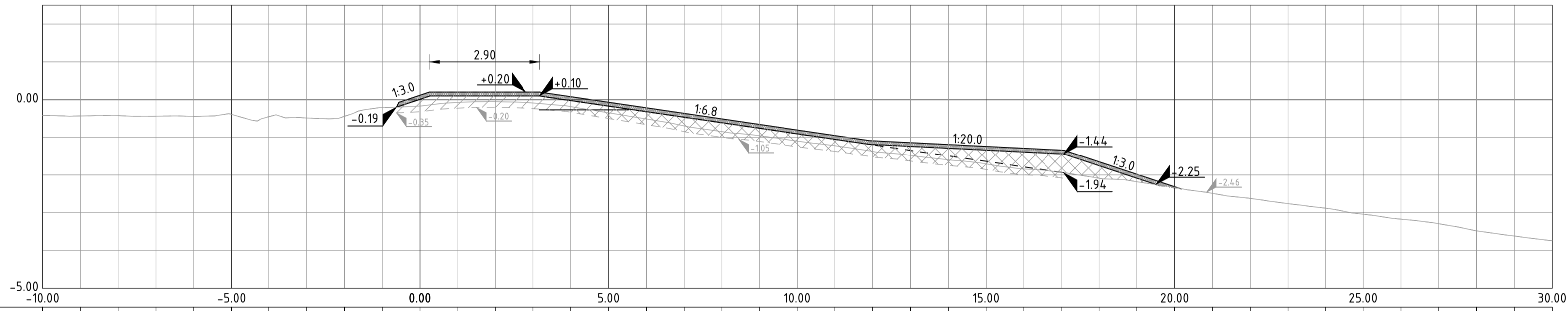
Tekeningnr: 1219-15814.1_N_GH-05

Bladz: 5.06 van 08



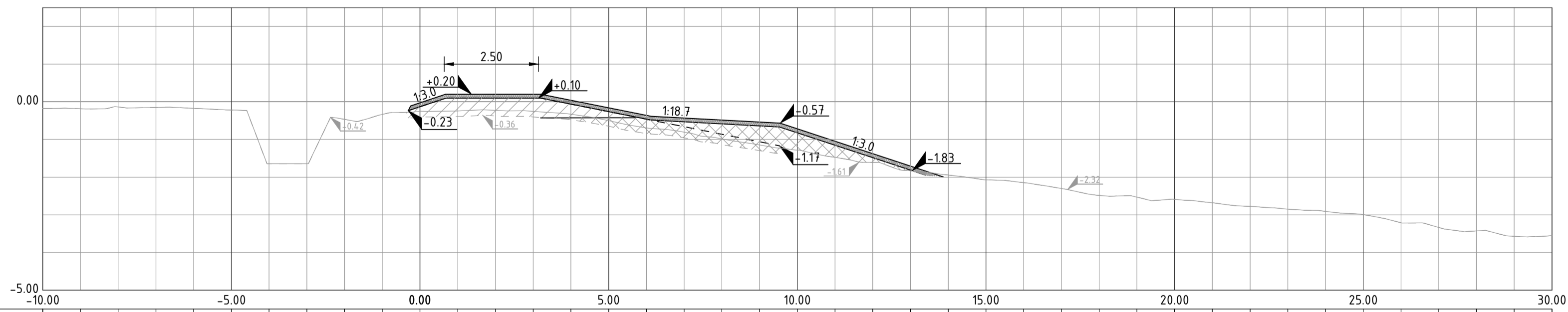
Ontwerphoogte	
Bestaande hoogte	+0.21 0.23 0.25 0.26 0.27 0.27 -0.68 -2.75
Hoogteverschil	SLG-1 - SL-3 - PASTE_N_GH-05 SLG-1 - SL-3 - PASTE_DT(M10)

DWP-47
Schaal 1:100



Ontwerphoogte	
Bestaande hoogte	+0.21 0.23 0.25 0.26 0.27 0.27 -0.68 -2.75
Hoogteverschil	SLG-1 - SL-4 - PASTE_N_GH-05 SLG-1 - SL-4 - PASTE_DT(M13)

DWP-48
Schaal 1:100



Ontwerphoogte	
Bestaande hoogte	+0.21 0.23 0.25 0.26 0.27 0.27 -0.68 -2.75
Hoogteverschil	SLG-1 - SL-5 - PASTE_N_GH-05 SLG-1 - SL-5 - PASTE_DT(M17)

DWP-49
Schaal 1:100

Legenda

- huidige situatie
- - - - - cunet ontgraving
- ontwerp situatie
- - - - - ontwerp situatie zonder teenoplossing
- [diagonal lines] ontgraven grond
- [cross-hatch] aanbrengen klei erosieklasse 1
- [cross-hatch] aanbrengen klei erosieklasse 2
- [diagonal lines] aanbrengen halfverharding / fundering
- [diagonal lines] aanbrengen asfalt
- [diagonal lines] aanbrengen betonplaten 2000x2000x150mm
- [diagonal lines] aanbrengen leeflaag
- ▲+2.50 ontwerphoogte
- ▲-2.50 huidige hoogte

Gewijzigd	Datum	Omschrijving
E		
D		
C		
B		
A		

Fugro NL Land B.V.
Kantoor Amsterdam
020-6510800

Zekeringstraat 41A
Postbus 20655
1001 NR Amsterdam

Hoogheemraadschap van **Rijnland**

Opdrachtgever: **Hoogheemraadschap van Rijnland**

Project: **Kadeverbetering Aalsmeer**

Onderwerp: **Ontwerp situatie deelgebied GH-05 Dwarsprofielen**

Status: definitief | Fase:

Behoort bij:

Schaal: 1:200

Datum: 05-03-2021

Getekend: m.verbruggen

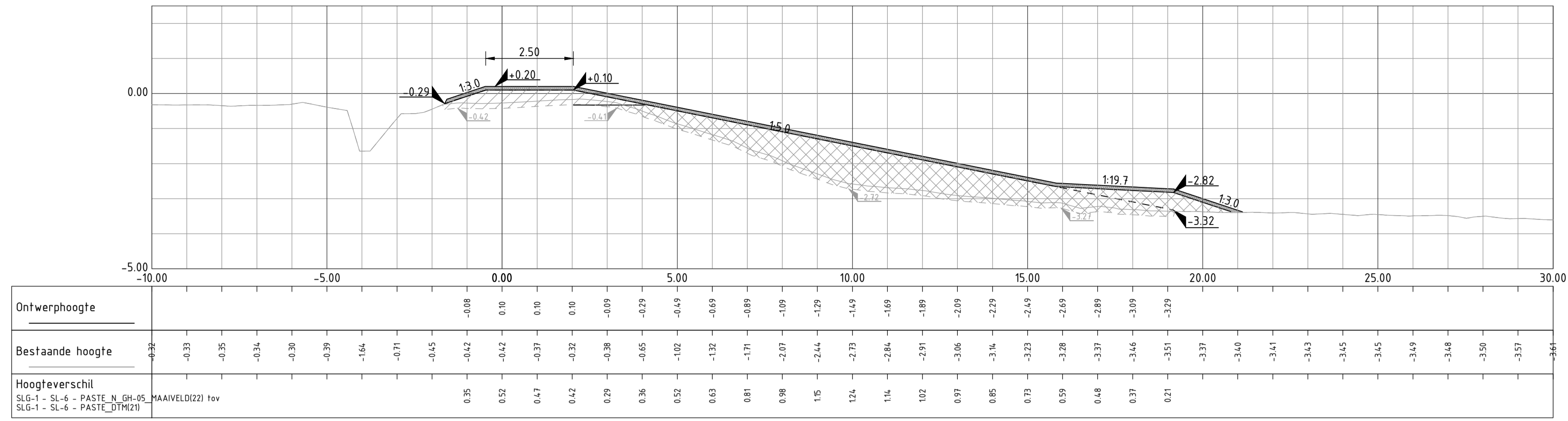
Controle: Carolin Briele

Formaat: A1 | Wijziging: 0.1

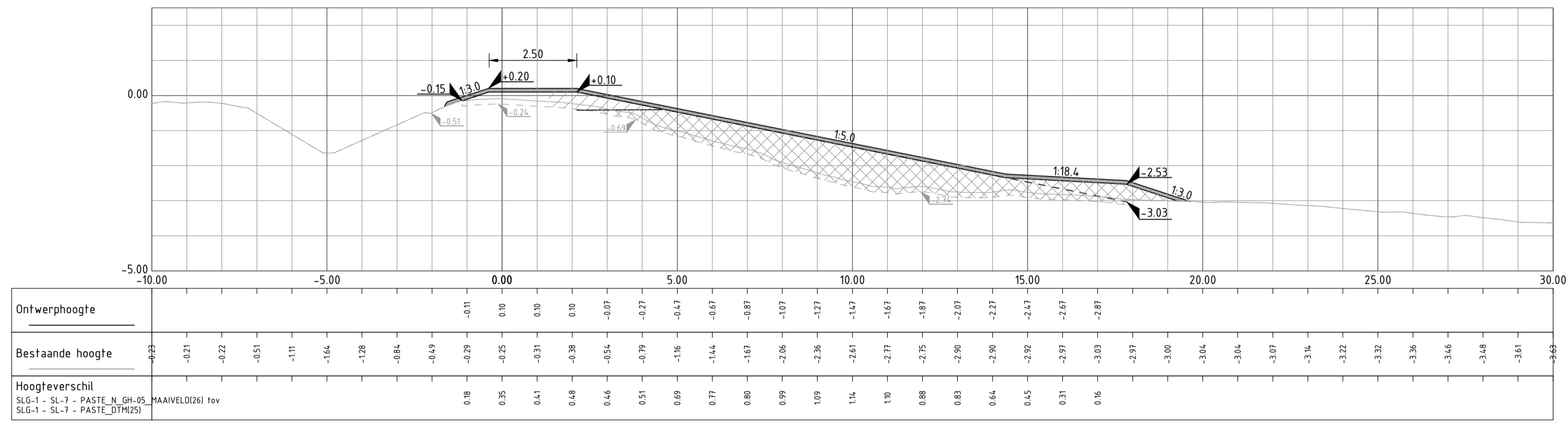
Projectnr: 1219-15814.1

Tekeningnr: 1219-15814.1_N_GH-05

Bladz: 4.07 van 08



DWP-50
Schaal 1:100



DWP-51
Schaal 1:100

- Legenda**
- huidige situatie
 - - - - - cunet ontgraving
 - ontwerp situatie
 - - - - - ontwerp situatie zonder teenoplossing
 - ▨ ontgraven grond
 - ▨ aanbrenen klei erosieklasse 1
 - ▨ aanbrenen klei erosieklasse 2
 - ▨ aanbrenen halfverharding / fundering
 - ▨ aanbrenen asfalt
 - ▨ aanbrenen betonplaten 2000x2000x150mm
 - ▨ aanbrenen leeflaag
 - ▲+2.50 ontwerphoogte
 - ▲-2.50 huidige hoogte

Gewijzigd	Datum	Omschrijving
E		
D		
C		
B		
A		

Fugro NL Land B.V.
Kantoor Amsterdam
020-6510800

Zekeringstraat 41A
Postbus 20655
1001 NR Amsterdam

Hoogheemraadschap van **Rijnland**

Opdrachtgever: Hoogheemraadschap van Rijnland

Status: definitief | Fase: Behoort bij

Project: Kadeverbetering Aalsmeer

Schaal: 1:200
Datum: 05-03-2021
Getekend: m.verbruggen
Controle: Carolin Briele
Formaat: A1 | Wijziging: 0.1
Projectnr: 1219-15814.1
Tekeningnr: 1219-15814.1_N_GH-05
Bladz: 5.08 van 08