

*Dit document is een bijlage bij het toestemmingsbesluit als bedoeld in artikel 2.7 tweede lid, van het Besluit natuurbescherming.*

## Bijlage, Maatregel

- ▶ Kenmerken
- ▶ Samenvatting emissies
- ▶ Depositieresultaten
- ▶ Gedetailleerde emissiegegevens

Verdere toelichting over deze PDF kunt u vinden in een bijbehorende leeswijzer. Deze leeswijzer en overige documentatie is te raadplegen via:  
<https://www.aerius.nl/handleidingen-en-leeswijzers>.

# AERIUS REGISTER

## Contact

Rechtspersoon	Inrichtingslocatie
Kubiek Ruimtelijke Plannen	Kampvelderweg 46, 3851 GT Ermelo

## Activiteit

Omschrijving	AERIUS kenmerk	Bevoegd gezag
Kampvelderweg 46 te Ermelo	S62NSYTfeeUk	Provincie Gelderland

Datum berekening	Rekenjaar
21 mei 2021, 13:18	2030

Sector	Deelsector	Maatregel
Wegverkeer	Binnen bebouwde kom	Positieve salderingsruimte 2030 t.g.v. de landelijke snelheidsverlagings maatregel

## Totale emissie

	Situatie 1
NOx	< 1 kg/j
NH <sub>3</sub>	< 1 kg/j

## Resultaten

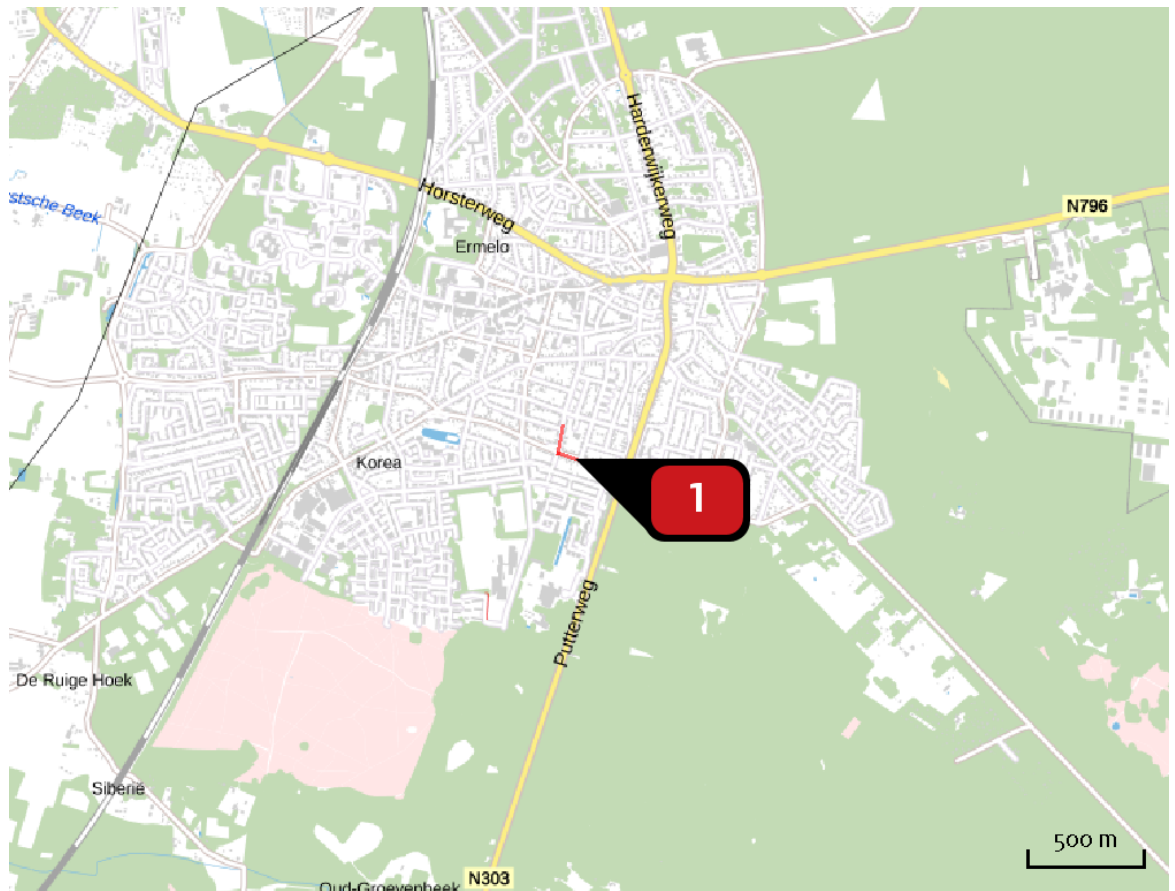
Hectare met  
hoogste bijdrage  
(mol/ha/j)

Natuurgebied	Bijdrage
Veluwe	0,01

## Toelichting

Gebruiksfase 2030


Locatie  
Gebruikersfase





Emissie  
Gebruikersfase

Bron Sector	Emissie NH <sub>3</sub>	Emissie NO <sub>x</sub>
<div style="display: flex; align-items: center;"> <div style="background-color: red; color: white; border-radius: 50%; width: 20px; height: 20px; display: flex; align-items: center; justify-content: center; margin-right: 5px;">1</div> <div style="margin-right: 5px;">⋮</div> <div> <p>Verkeersgeneratie gebruikersfase</p> <p>Wegverkeer   Binnen bebouwde kom</p> </div> </div>	< 1 kg/j	< 1 kg/j

Resultaten  
stikstof  
gevoelige  
Natura 2000  
gebieden  
(mol/ha/j)


Natuurgebied	Hoogste bijdrage	Bijdrage op (bijna) overbelaste hexagonen*	Ruimte beschikbaar?
Veluwe	0,01		

-  Ruimte
-  Geen ruimte

\* Als de hoogste depositietoename plaatsvindt op een hexagoon waar géén sprake is van een (naderende) stikstofoverbelasting, dan is de hoogste toename op een hexagoon met wel een (naderende) stikstofoverbelasting in deze kolom weergegeven.

Resultaten  
per  
habitatype  
(mol/ha/j)voor de  
stikstofgevoelige  
Natura 2000-  
gebieden

## Veluwe

Habitatype	Hoogste bijdrage	Bijdrage op (bijna) overbelaste hexagonen*	Ruimte beschikbaar?
Lg14 Eiken- en beukenbos van lemige zandgronden	0,01		

 Ruimte Geen ruimte

\* Als de hoogste depositietoename plaatsvindt op een hexagoon waar géén sprake is van een (naderende) stikstofoverbelasting, dan is de hoogste toename op een hexagoon met wel een (naderende) stikstofoverbelasting in deze kolom weergegeven.

Emissie  
(per bron)  
Gebruikersfase



Naam

Verkeersgeneratie  
gebruikersfase

Locatie (X,Y)

171284, 478458

NOx

< 1 kg/j

NH<sub>3</sub>

< 1 kg/j

Soort	Voertuig	Aantal voertuigen	Stof	Emissie
Standaard	Licht verkeer	31,2 / etmaal	NOx NH <sub>3</sub>	< 1 kg/j < 1 kg/j

## Disclaimer

De initiatiefnemer is zelf verantwoordelijk voor de kwaliteit van de projectinvoer en de aanvraag wordt getoetst door het bevoegd gezag. De eigenaar van AERIUS aanvaardt geen aansprakelijkheid voor de inhoud van de door de gebruiker aangeboden informatie. AERIUS is een geregistreerd handelsmerk in Europa. Alle rechten die niet expliciet worden verleend, zijn voorbehouden.

## Rekenbasis

Deze berekening is tot stand gekomen op basis van:

AERIUS            versie 2020\_20210209\_2f032ce1a2

Database        [versie 097ddd1f17](#)

Voor meer informatie over de gebruikte methodiek en data zie:

<https://www.aerius.nl/nl/factsheets/release/aerius-calculator-2020>