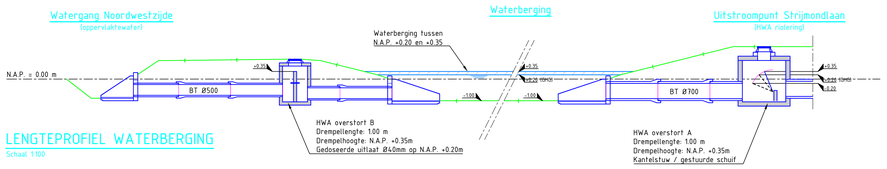

LENGTEPROFIEL WATERBERGING
Schaal 1:100

OVERZICHT SITUATIE
Waterpeil +0.20
schaal 1:500

VOLUME BERGING
tussen NAP +0.20 en +0.35 = 1897 m^3

OVERZICHT SITUATIE
Waterpeil +0.60
schaal 1:1000

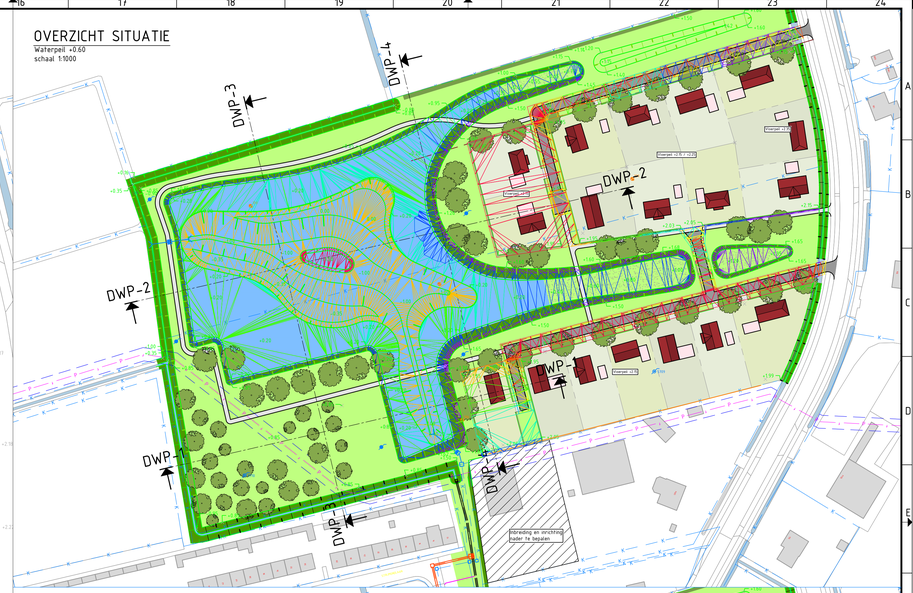

OVERZICHT SITUATIE
Waterpeil -1.40
schaal 1:1000

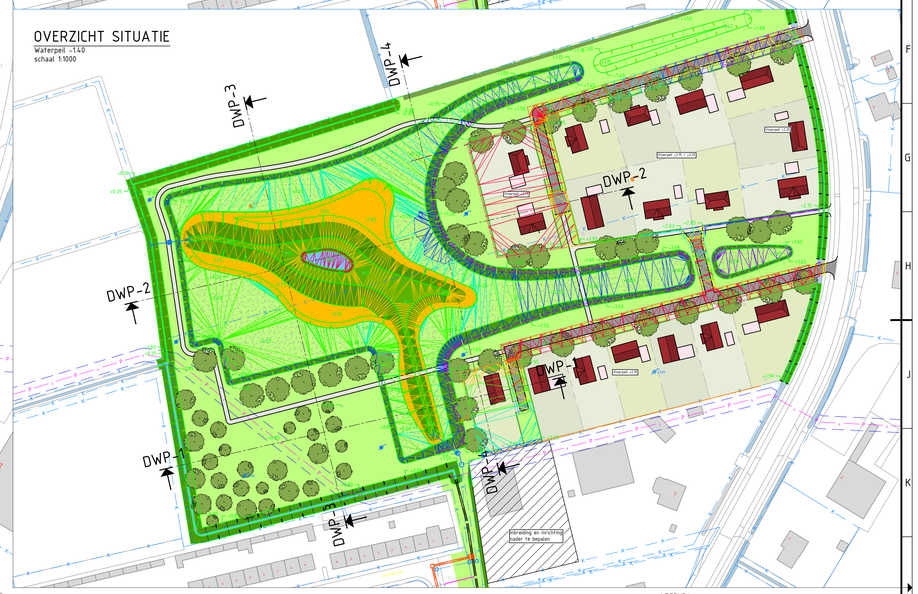

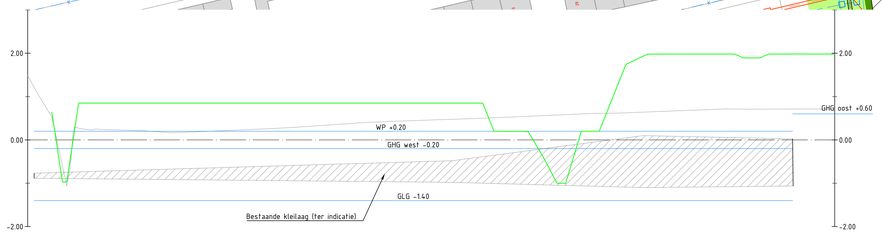

DWARSPROFIEL DWP-1
Hor. schaal 1:500
Ver. schaal 1:50

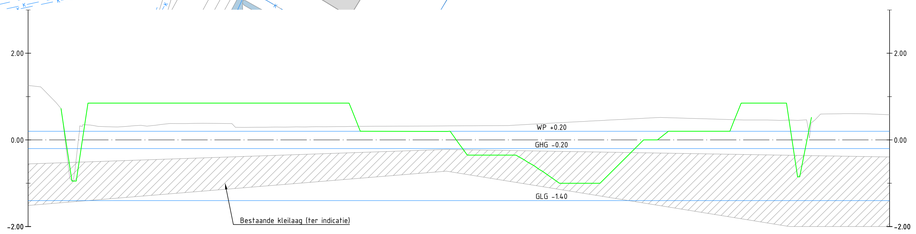

DWARSPROFIEL DWP-3
Hor. schaal 1:500
Ver. schaal 1:50

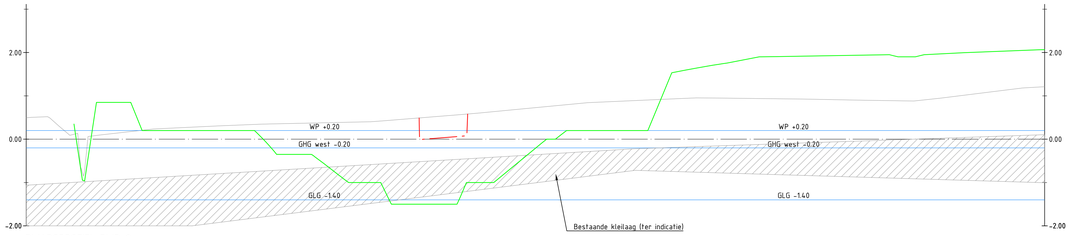

DWARSPROFIEL DWP-2
Hor. schaal 1:500
Ver. schaal 1:50

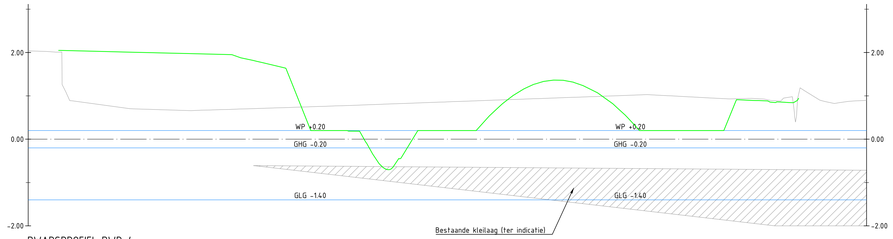

DWARSPROFIEL DWP-4
Hor. schaal 1:500
Ver. schaal 1:50

LEGENDA

- Bestaande persleiding
- Bestaande boring met nummer
- Bestaande peilbuis met nummer
- Nieuwe peilbuis
- Contour intervenniewaarde
- Kort gras
- Bloemrijk gras
- Taluud
- Rietgroei
- Water
- Voetpad
- Rijbaan
- Bestaande persleiding met onderhoudstrook
- VWA riool
- HWA riool
- Overstortput HWA riool

OPMERKINGEN:
- Bron topografie: BGT
- Bron bestaande situatie: PvB Borkhebenweg, 201026_verkavelingsplan DEF.dwg, 192696/13, d.d. 26-10-2020
- Waterberging ter inbreiding ter indicatie
- Maten in meters, tenzij anders aangegeven
- Hoogtematen in meters t.o.v. N.A.P., tenzij anders aangegeven

0 5 10 15 20m
schaal 1:500

versie	omschrijving	getekend	gecontroleerd	akkoord	datum
5.0	Wijziging stedebouwkundig plan	NVB	TBOU	MPCT	20-11-2020
4.0	Wijziging inrichtingsplan en waterberging	NVB	TBOU	MPCT	23-10-2020
3.0	Wijziging uitgangspunten waterberging	NVB	TBOU	MPCT	21-01-2020
2.0	T.b.v. bewonersinformatieavond	PVI	TBOU	TBOU	25-09-2019
1.0	Eerste uitgave	NVB	TBOU	MPCT	27-06-2019

opdrachtgever
Gemeente Halderberge

project
Doorgaande route Standdaarbuiten

omschrijving
Waterberging Noordrand Oudenbosch

Royal HaskoningDHV
Enhancing Society Together
HaskoningDHV Nederland B.V.
Transport & Planning

documentstatus: Concept
documentversie: 5.0

formaat	schaal	fase	bladnr.	van
A0	1:500	DO	1	1

projectnummer / tekeningnummer
BF6378-101-TE-DO-1201