

DATUM 22 juni 2021
UW BRIEF VAN 17 februari 2021
UW KENMERK Scharrezee
ONS KENMERK PB2021-0978707
INGEKOMEN NR. PB2021-059875
ONDERWERP Water- en wegenvergunning

CONTACTPERSOON E. Heldens
DOORKIESNUMMER 088 974 33 18
E-MAILADRES E.Heldens@wshd.nl
AANTAL BIJLAGEN 1
OLONUMMER 5832609
DOSSIERNUMMER VTH2021-0999



waterschap
**Hollandse
Delta**

Scharrezee B.V.
T.a.v. de heer P.F Oudijk
Halsweg 2
3251 NA STELLENDAM

Geachte heer Oudijk,

Op 17 februari 2021 hebben wij van Hans Rietveld Agrarisch Advies B.V. uw aanvraag ontvangen. De aanvraag betreft het verplaatsen van een dam met duiker en uitweg bij perceel F578 ten oosten van Halsweg 2 te Stellendam.

Ons besluit

Wij hebben besloten de gevraagde vergunning te verlenen. Deze vergunning met nummer VTH2021-0999 treft u als bijlage aan.

Het besluit en de voorschriften die wij aan de vergunning verbinden, kunt u lezen in deel 1 van de vergunning. De aangevraagde activiteiten en onze overwegingen die hebben geleid tot dit besluit kunt u lezen in deel 2 van de vergunning. Met welke aandachtspunten u rekening moet houden kunt u lezen in deel 3 van de vergunning.

Start activiteiten

U moet ons vooraf op de hoogte stellen van de start van de activiteiten. Als wij niet weten wanneer u begint, loopt u het risico dat u de uitgevoerde werken achteraf moet aanpassen. In voorschrift 1 van de vergunning staat hoe u ons op de hoogte moet brengen.

Leges

Aan het in behandeling nemen van uw aanvraag zijn geen leges verbonden.

Opmerkingen


1. Mogelijk heeft u behalve deze vergunning nog andere vergunningen, ontheffingen en/of (privaatrechtelijke) toestemmingen nodig voor de vergunde activiteiten.
2. Zonder de schriftelijke toestemming van het waterschap mag het werk niet worden gewijzigd, uitgebreid of verwijderd.
3. De in de vergunning omschreven activiteiten vinden geheel of gedeeltelijk plaats op een perceel dat eigendom is van waterschap Hollandse Delta. Naast de vergunning heeft u voor het gebruik van ons eigendom mogelijk een privaatrechtelijke overeenstemming nodig. Wij wijzen u erop dat aan een dergelijke privaatrechtelijke regeling nadere voorwaarden kunnen worden gesteld. Zonder deze overeenstemming is de uitvoering van de vergunde activiteiten geheel voor eigen risico. U kunt hiervoor een aanvraag doen via aanvraagformulier grondzaken op onze website, www.wshd.nl/grond-kopen-huren-pachten.
4. Voordat u met de graafwerkzaamheden start adviseren wij u zich op de hoogte te stellen van eventueel aanwezige kabels en leidingen ter plaatse van de activiteiten.
5. Wanneer u tijdelijke verkeersmaatregelen moet treffen heeft u toestemming nodig van het waterschap. Het formulier hiervoor kunt u downloaden op onze website, <http://www.wshd.nl>.
6. Voor eventuele grondwateronttrekkingen moet apart een melding worden gedaan of vergunning worden aangevraagd bij het waterschap.

Handelsweg 100
2988 DC Ridderkerk
Postadres Postbus 4103
2980 GC Ridderkerk
telefoon 088 974 30 00
internet www.wshd.nl
info@wshd.nl

Contact

Voor vragen over deze brief en de vergunning kunt u contact opnemen met bovengenoemde contactpersoon. Wij verzoeken u bij alle correspondentie over deze vergunning het dossiernummer te vermelden.

Hoogachtend,
namens dijkgraaf en heemraden,



E. Willemsen
teamleider vergunningverlening

Afschrift aan:

- a. het college van burgemeester en wethouders van de gemeente Goeree-Overflakkee,
info@goeree-overflakkee.nl;
- b. Hans Rietveld Agrarisch Advies B.V., t.a.v. J. Bongers,
jeffrey@hansrietveldagraris Chadvis.nl.





waterschap
**Hollandse
Delta**

Water- en wegenvergunning nummer VTH2021-0999

Deel 1 Besluit en voorschriften

Aanhef

Dijkgraaf en heemraden van waterschap Hollandse Delta hebben op 17 februari 2021 een aanvraag ontvangen van Hans Rietveld Agrarisch Advies B.V. namens Scharreze B.V. om een vergunning te verlenen.

Besluit

Gelet op de bepalingen van de Waterwet, de Keur van waterschap Hollandse Delta, de Algemene wet bestuursrecht en de in deel 2 vermelde overwegingen besluiten dijkgraaf en heemraden als volgt:

1. de gevraagde vergunning als bedoeld in artikel 3.2 van de Keur van waterschap Hollandse Delta aan Scharreze, Halsweg 2, 3251 NA te Stellendam of diens rechtverkrijgende(n) te verlenen voor het verplaatsen van een dam met duiker en uitweg bij perceel F578 ten oosten van Halsweg 2 te Melissant;
2. de vergunning te verlenen voor de realisatie van de werken genoemd onder besluit 1 voor een periode van drie jaar, gerekend vanaf het moment dat de vergunning in werking treedt;
3. de vergunning te verlenen voor onbepaalde tijd voor het hebben en onderhouden van de werken genoemd onder besluit 1;
4. tot de tijd dat de desbetreffende beheerregisters en de legger oppervlaktewaterlichamen en kunstwerken aangepast zijn wordt dit besluit als kader gesteld voor ligging, vorm, afmeting, omvang en onderhoudsverplichtingen van de betrokken waterstaatwerken;
5. de tekeningen zoals opgenomen in de bijlage 2 deel te laten uitmaken van deze vergunning;
6. aan de vergunning de in deel 1 opgenomen voorschriften te verbinden.

Ondertekening

Ridderkerk, d.d. 22 juni 2021

Namens dijkgraaf en heemraden,

P. Schakel
hoofd afdeling Vergunningverlening, Toezicht en Handhaving



Voorschriften

Ten aanzien van aanvang en voltooiing van de activiteiten

1. De aanvang van de activiteiten moet ten minste één week van tevoren worden gemeld bij het waterschapsloket. Tevens moet u een naam en telefoonnummer van een contactpersoon, die in geval van calamiteiten door het waterschap bereikt kan worden doorgegeven. Het waterschapsloket is bereikbaar op telefoonnummer 0900 2005005 (lokaal tarief) of per e-mail 2005005@wshd.nl.
2. Als ten behoeve van onderhoud enige grondroering, ophoging of vernieuwing moet worden gedaan, moet dit ten minste één week van tevoren schriftelijk worden gemeld bij het waterschapsloket.
3. Schade en onderhoud aan het oppervlaktewaterlichaam, de waterkeringen en de weg, als gevolg van de uitvoering van de activiteiten, blijft gedurende een periode van een jaar na voltooiing van de activiteiten voor rekening van de vergunninghouder.

Ten aanzien van uitvoering en revisie

4. Tijdens de uitvoering van de activiteiten moet een exemplaar van deze vergunning met bijbehorende bijlagen op de uitvoeringslocatie aanwezig zijn.
5. De activiteiten moeten worden uitgevoerd overeenkomstig de bij deze vergunning behorende bijlagen, behoudens de uit de voorschriften voortvloeiende wijzigingen en/of aanvullingen.
6. Ten aanzien van de voorschriften is het ter plaatse geldende leggerprofiel maatgevend. Behalve wanneer het oppervlaktewaterlichaam ruimere afmetingen heeft, dan moet van deze ruimere afmetingen worden uitgegaan.
7. Tijdens de uitvoering moeten op eerste aanwijzing van het waterschap in geval van calamiteiten en/of wateroverlast door de vergunninghouder direct alle maatregelen worden genomen die nodig zijn om de stabiliteit en veiligheid van de waterkering, de lokale waterhuishouding en de verkeersveiligheid te waarborgen.
8. Alle voor de uitvoering van de activiteiten in, langs of over het oppervlaktewaterlichaam, de waterkeringen en de weg te maken hulpconstructies behoeven de goedkeuring van het waterschap en moeten direct na het gereedkomen van het onderdeel van de activiteiten waarvoor zij werden aangebracht volledig worden verwijderd.
9. De stabiliteit en veiligheid van de waterkering, de lokale waterhuishouding en de verkeersveiligheid mag tijdens de uitvoering van de werken niet onnodig worden verstoord. Hiertoe moeten afdoende maatregelen getroffen worden.
10. Na uitvoering van de activiteiten moet binnen 2 maanden de revisietekeningen conform het Rijksdriehoeksstelsel digitaal aan het waterschap worden toegezonden.

Ten aanzien van grondroeringen

11. Grondroeringen moeten tot het strikt noodzakelijke worden beperkt. Eventuele nazakkingen of zettingen, voor zover die het gevolg zijn van de vergunde activiteiten, moeten door en op kosten van de vergunninghouder worden hersteld.
12. Het is verboden (met uitzondering van de vergunde activiteiten) iets van het waterstaatswerk (waterkering of oppervlaktewaterlichaam) of weg(en) te ontgraven.
13. Grondroeringen moeten op een zodanige wijze worden uitgevoerd, dat de gemaakte taluds niet kunnen afschuiven.



14. De verschillende grondsoorten moeten in oorspronkelijke volgorde worden teruggebracht, deze grond moet mechanisch worden verdicht in lagen van 0,20 m tot het oorspronkelijke maaiveld.

Ten aanzien van graven oppervlaktewaterlichaam

15. De nieuw te graven wegsloot moet aan de volgende afmetingen voldoen:
bodemhoogte: NAP -0,75 m
bodembreedte: 0,50 m
taluds: 1/1,5
onderhoudsstrook: 4,00 m
16. Het nieuw te graven oppervlaktewaterlichaam moet op doelmatige wijze tegen uitspoeling worden beschermd.
17. De taluds van het nieuw te graven oppervlaktewaterlichaam moeten vloeiend aansluiten op bestaande taluds.

Ten aanzien van dempen

18. Er mag niet worden gedempt voordat de huidige dam is verwijderd.
19. Het oppervlaktewaterlichaam moet worden gedempt over de volledige breedte van het oppervlaktewaterlichaam.
20. Dempingen moeten blijvend tot maaiveldhoogte worden aangelegd.
21. De vergunninghouder moet zorgdragen voor een gelijkwaardige af- en ontwatering van de naast de demping gelegen gronden. Eventuele uitkomende leidingen moeten voldoende worden verlengd. De onderhoudsplicht van de hiertoe te realiseren voorzieningen ligt bij de vergunninghouder.

Ten aanzien van duikers

Verwijderen dam met duikers

22. Het te verwijderen object moet geheel uit het oppervlaktewaterlichaam worden verwijderd.
23. Het oppervlaktewaterlichaam moet ter plaatse van de te verwijderen dammen worden opgeschoond tot het vereiste profiel volgens de legger van waterschap Hollandse Delta. Wanneer het oppervlaktewaterlichaam ter plaatse ruimere afmetingen heeft, dan moet van deze ruimere afmetingen worden uitgegaan.

Aanbrengen duikers

24. De duiker moet in het midden van het oppervlaktewaterlichaam worden gelegd.
25. In de dam moet een duiker worden gelegd met een inwendige diameter van ten minste 0,50 m.
26. De duiker moet dusdanig worden gefundeerd dat verzakken van de duiker wordt voorkomen.
27. De duiker moet worden aangebracht met 1/3 lucht ten opzichte van het hoogst vigerende peil met een maximum van 0,25 m.
28. De duiker mag niet langer zijn dan 22,00 m. De duiker moet aan beide zijden van de demping ten minste 0,10 m, gemeten aan de onderzijde van de duiker, in het water uitsteken
29. De aansluitnaden van duikerelementen moeten blijvend waterdicht worden afgewerkt.
30. De duiker moet zijn vervaardigd van beton, PE of gelijkwaardig materiaal.
31. Het bouwkundig onderhoud van het geheel, moet door en op kosten van de vergunninghouder worden uitgevoerd.



Ten aanzien van wegen

32. Het werkterrein, en het hierop geplaatste materiaal en materieel, mag geen gevaar opleveren voor de verkeersveiligheid.
33. De inrichting van de uitweg moet geschieden conform het Handboek Wegontwerp en de CROW-voorschriften.
34. De uitrit moet aansluiten op de openbare weg met een verbreding, vormgegeven door afgeschuinde hoeken van 45 graden en 1,50 m lang.
35. Bij gebruik van halfverharding moet de eerste meter van de uitrit worden geasfalteerd en met een liplas aangesloten worden op het asfalt van de weg.
36. De vergunninghouder moet zorg dragen voor een gelijkwaardige afwatering van de verharde uitweg, zodanig dat het water niet afvloeit naar de weg of daarop blijft staan.
37. De wegverharding moet blijvend gelijkmatig aansluiten op de Halsweg om erosie van de wegkant tegen te gaan.
38. Langs wegen mag de ontgraven grond niet op de wegverharding of de bermen binnen 1,00 m uit de kant van de wegverharding worden opgeslagen.

Ten aanzien van waterkeringen

39. De uitweg moet erosiebestendig worden uitgevoerd door het aanbrengen van een asfaltaag of een elementenverharding.
40. Ter plaatse van elementenverhardingen in het dijkbeloop van de waterkering moet deze worden gefundeerd op een laag van minimaal 0,20 m zand-cementstabilisatie in een verhouding van 1 deel cement op 10 delen zand.

Ten aanzien van afwerking

41. De taluds moeten op doelmatige wijze tegen uitspoeling worden beschermd.
42. Als gevolg van de activiteiten mag geen grond, bagger of vuil in het water geraken of achterblijven. Direct na gereedkomen van de activiteiten, moet ter plaatse het oppervlaktewaterlichaam worden opgeschoond.
43. Direct na de voltooiing van de activiteiten moet het oppervlak geheel in overeenstemming met de omgeving worden afgewerkt en bekleed en direct worden voorzien van de oorspronkelijke steenbekleding/verharding of worden bezood of ingezaaid met een rassenlijstmengsel type Delta 1(beweid) en Delta 2(niet beweid).
44. Het afstromende hemelwater moet naar het oppervlaktewater worden afgevoerd, dit afstromende water mag geen uitspoeling van de taluds ten gevolge hebben.
45. De vergunninghouder is tijdens en na afloop van de activiteiten verantwoordelijk voor het schoonhouden van de weg en het bijbehorende wegmeubilair.



Deel 2 Aanvraag en overwegingen

Aanleiding

De aanvrager wil een bestaande dam en duiker met uitweg verplaatsen om de bereikbaarheid van het perceel te optimaliseren. De werkzaamheden vinden plaats in en nabij een waterkering, oppervlaktewater en een weg.

Activiteiten waarvoor vergunning wordt aangevraagd

De aanvraag betreft het

- verwijderen van een uitweg
- verwijderen van grond
- verwijderen van een duiker
- plaatsen van een duiker
- plaatsen van grond
- realiseren van een uitweg

De activiteiten vinden plaats in en nabij oppervlaktewaterlichaam W20422. Dit oppervlaktewaterlichaam is een wegsloot volgens de legger van waterschap Hollandse Delta.

De activiteiten vinden plaats nabij de waterkering plaatselijk bekend als Halsweg. Deze waterkering is een regionale waterkering volgens de legger van waterschap Hollandse Delta.

De activiteiten vinden plaats in en nabij de Halsweg, die als erftoegangsweg type II in beheer en onderhoud is bij waterschap Hollandse Delta.

Voor de locatie van de activiteiten wordt verwezen naar bijlage 1.

Procedure

De aanvraag is op 17 februari 2021 door het waterschap ontvangen en geregistreerd onder nummer PB2021-059875.

De aanvraag omvat de volgende stukken:

- aanvraagformulier
- overzichtskadastertekening, zonder nummer, zonder datum

De aanvrager is bij brief PB2021-060401, op 1 maart schriftelijk op de hoogte gebracht van het feit dat de aanvraag nog onvoldoende gegevens bevat om in behandeling te kunnen nemen en is in de gelegenheid gesteld om de ontbrekende gegevens of bescheiden voor 26 maart 2021 aan de aanvraag toe te voegen.

De volgende ontbrekende gegevens zijn op 19 maart 2021 ontvangen en geregistreerd:

- Overzichtstekening, Het verplaatsen van een toegangsdam, 18-03-2021;
- Dwarsprofiel, Het verplaatsen van een toegangsdam, 18-03-2021.

De voorbereiding van deze vergunning heeft conform het gestelde in titel 4.1 van de Algemene wet bestuursrecht (Awb) plaatsgevonden.

Toetsing van de aanvraag

De aanvraag is getoetst aan de doelstellingen van de Waterwet en de Keur van waterschap Hollandse Delta. Deze doelstellingen en belangen vormen de basis voor vergunningverlening en zijn vastgelegd in wettelijk vastgestelde normen en aanvullend beleid. Dit is uitgewerkt in aanvullende regelgeving, water-, wegen- en beheersplannen en beleidsregels.

Overwegingen watersysteembeheer

Een dam en duiker wordt verplaatst. Hiervoor vinden (graaf)werkzaamheden plaats in de kernzone van de waterkering en in een wegsloot.



waterschap
**Hollandse
Delta**

Constructie en uitvoering

De werkzaamheden bestaan uit het verplaatsen van een dam met duiker(1249DU) ca. 70 m naar het oosten. Aan de afmetingen van de dam en duiker wordt niets gewijzigd. De dam en duiker heeft een oppervlakte van ca. 60 m². De duiker is een betonnen ronde buis van beton met een binnendiameter van ca. 0,50 m en 22,00 m lang. Ook wordt er een uitweg aangelegd om aan te sluiten op de erftoegangsweg.

Ten aanzien van het lokale watersysteem

De watergangen zijn onderdeel van de lokale waterhuishouding en hebben als functie om hemel- en grondwater af te voeren, te bergen en een (ecologische)verbinding te vormen met aangrenzende oppervlaktewateren. Het verplaatsen van de dam en duiker heeft mogelijk negatieve effecten op het functioneren van het lokale watersysteem. Hier wordt in de volgende paragrafen verder op ingegaan.

Doorstroming en berging

Het ontwerp van de dam en duiker voldoet aan de ontwerpisen om een goede doorstroming in het gebied te borgen. Doordat de dam en duiker verplaatst wordt blijft de huidige situatie ongewijzigd. Hierdoor worden het bergende, afvoerende en (ecologisch) verbindende vermogen van de lokale waterhuishouding niet negatief beïnvloed.

Waterkwaliteit en ecologie

Door het aanbrengen van werken en het uitvoeren van werkzaamheden mag de (ecologische) waterkwaliteit in oppervlaktewaterlichamen niet blijvend verslechteren. Ten tijde van het uitvoeren van de werkzaamheden zal er een kortstondige verstoring zijn als gevolg van (graaf)werkzaamheden. In de definitieve situatie worden de werken niet van blijvende negatieve invloed geacht. Dit heeft tot gevolg dat hiervoor geen aanvullende eisen worden gesteld.

Ten aanzien van de regionale waterkering

De regionale waterkering Halsweg te Stellendam is een compartimenteringskering met als doel om het achterliggende gebied te beschermen bij falen van de primaire waterkering bij hoog water afkomstig van de Haringvliet. De regionale waterkering heeft een dijktafelhoogte(DTH) van NAP +2,50 m en als hoogst gemeten maaiveldhoogte NAP +4,73 m. De kruin is 7,00 m breed. Afgewogen moet worden of de werkzaamheden, in combinatie met de genomen maatregelen, de kerende functie en stabiliteit van de regionale waterkering beïnvloeden. Hier wordt in de volgende paragrafen verder op ingegaan.

Stabiliteit

Het verwijderen van grond heeft mogelijk invloed op het krachtspeel van de regionale waterkering waardoor een instabiele situatie ontstaat. De (graaf)werkzaamheden vinden buiten het profiel van vrije ruimte plaats op ca. 7 m vanaf de teen van de regionale waterkering. Tussen de regionale waterkering en de watergang bevindt zich een weg. Gezien de geringe omvang van de werkzaamheden ten aanzien van de regionale waterkering, de aanwezigheid van de weg en de afstand ten aanzien van het profiel van vrije ruimte blijft de stabiliteit en waterkerende functie van de regionale waterkering voldoende geborgd.

Erosiebestendigheid

Het oppervlak wordt na de werkzaamheden hersteld door het geheel in overeenstemming met de omgeving af te werken en te bekleden. Hierdoor zal de erosiebestendigheid minimaal worden aangetast. Alles overwogen zijn de (lange termijn) effecten op de relevante faalmechanismen te verwaarlozen.

Overwegingen wegbeheer

De nieuw te verplaatsen uitweg grenst aan een erftoegangsweg dat in beheer is bij het waterschap Hollandse Delta. In- of uitvoegend verkeer vanaf de uitweg kan voor een afname van de verkeersveiligheid zorgen. In onderstaande paragraaf wordt verder ingegaan op de (negatieve) effecten op de verkeersveiligheid als gevolg van het verplaatsen van de uitweg.



Door de aansluiting van de uitweg op de erftoegangsweg vorm te geven met een verbreding met afgeschuinde hoeken van 45 graden over een lengte van 1,50 m lang ontstaat er een duidelijk ondergeschikt karakter. Er worden geen zicht belemmerende objecten aangebracht waardoor de situatie overzichtelijk blijft. Hierdoor kunnen weggebruikers op tijd de situatie inschatten om hier adequaat op te reageren. De kans op verwarrende situaties is hiermee minimaal. Met de genomen maatregelen is de verkeersveiligheid gewaarborgd.

Conclusie

De in de vergunning opgenomen voorschriften waarborgen dat de doelstellingen van het water- en wegbeheer voldoende worden beschermd. Op grond van de overwegingen bestaan daarom geen bezwaren tegen het verlenen van de gevraagde vergunning.



Deel 3 Bezwaar en aandachtspunten

Bezwaar

Dijkgraaf en heemraden wijzen u op de mogelijkheid om op grond van artikel 7:1 van de Awb bezwaar te maken tegen dit besluit door het indienen van een bezwaarschrift. De termijn voor het indienen van een bezwaarschrift bedraagt zes weken vanaf de dag na verzenddatum van dit besluit. Het bezwaarschrift moet bevatten uw naam en adres, de dagtekening, een omschrijving van het besluit waartegen het bezwaar is gericht en de gronden van het bezwaar. Ook moet het bezwaarschrift ondertekend zijn. U kunt het bezwaarschrift sturen aan het college van dijkgraaf en heemraden van waterschap Hollandse Delta, Postbus 4103, 2980 GC Ridderkerk.

Naast het indienen van een bezwaarschrift kunt u in geval van een spoedeisend belang op grond van artikel 8:81 Awb een verzoek tot het treffen van een voorlopige voorziening doen bij de Voorzieningenrechter van de sector bestuursrecht van de Rechtbank Rotterdam, Postbus 50950, 3007 BL Rotterdam. U kunt ook digitaal een voorlopige voorziening aanvragen bij genoemde rechtbank via <https://www.rechtspraak.nl/Organisatie-en-contact/Rechtsgebieden/Bestuursrecht>. Daarvoor moet u beschikken over een elektronische handtekening (DigiD). Kijk op de genoemde site voor de precieze voorwaarden.

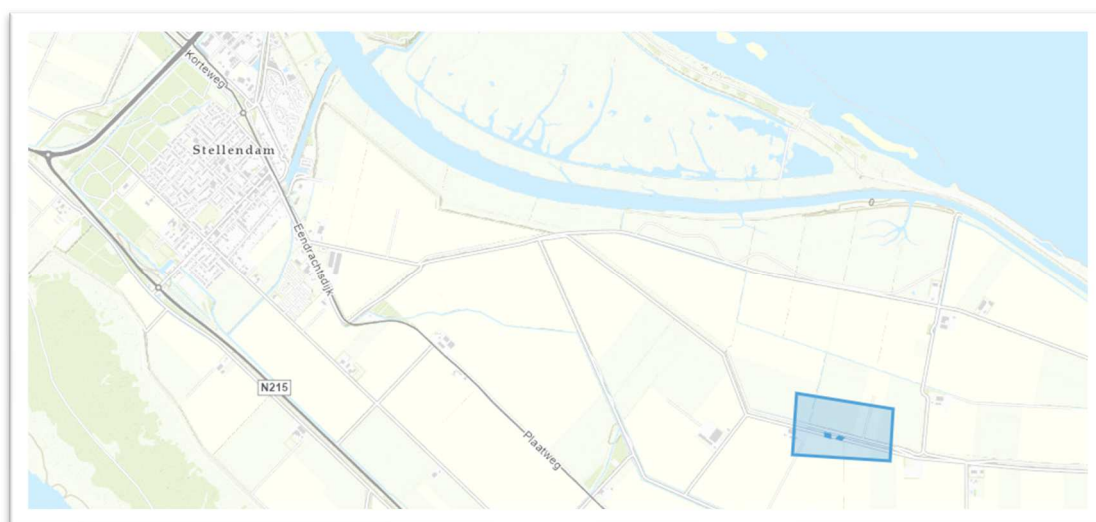
Wij verzoeken u een afschrift van het verzoek tot het treffen van een voorlopige voorziening toe te zenden aan het college van dijkgraaf en heemraden van waterschap Hollandse Delta, Postbus 4103, 2980 GC Ridderkerk.

Aandachtspunten

1. Tegen dit besluit kan ook door andere belanghebbenden bezwaar worden gemaakt. De bezwaartermijn voor het indienen van een bezwaarschrift bedraagt zes weken vanaf de dag na verzenddatum van dit besluit. Wij wijzen u erop dat uitvoering van de vergunde activiteiten binnen de bezwaartermijn geheel voor eigen risico is.
2. Het hebben van deze vergunning ontslaat de houder niet van de verplichting om alle redelijkerwijs mogelijke maatregelen te treffen teneinde te voorkomen dat derden of waterschap Hollandse Delta ten gevolge van het gebruik maken van de vergunning schade lijden.
3. Als het vergunningplichtige werk in andere handen overgaat – bijvoorbeeld door verkoop, erfopvolging, overdracht van gebruiksrecht of anderszins – moet wijziging van de tenaamstelling van de vergunning schriftelijk worden gemeld bij dijkgraaf en heemraden waterschap Hollandse Delta. De melding moet worden gedaan binnen vier weken nadat de vergunning voor hem is gaan gelden.
4. Als gedurende drie achtereenvolgende jaren geen gebruik is gemaakt van deze vergunning kunnen dijkgraaf en heemraden van waterschap Hollandse Delta deze vergunning geheel of gedeeltelijk intrekken.



BIJLAGE 1 Locatie



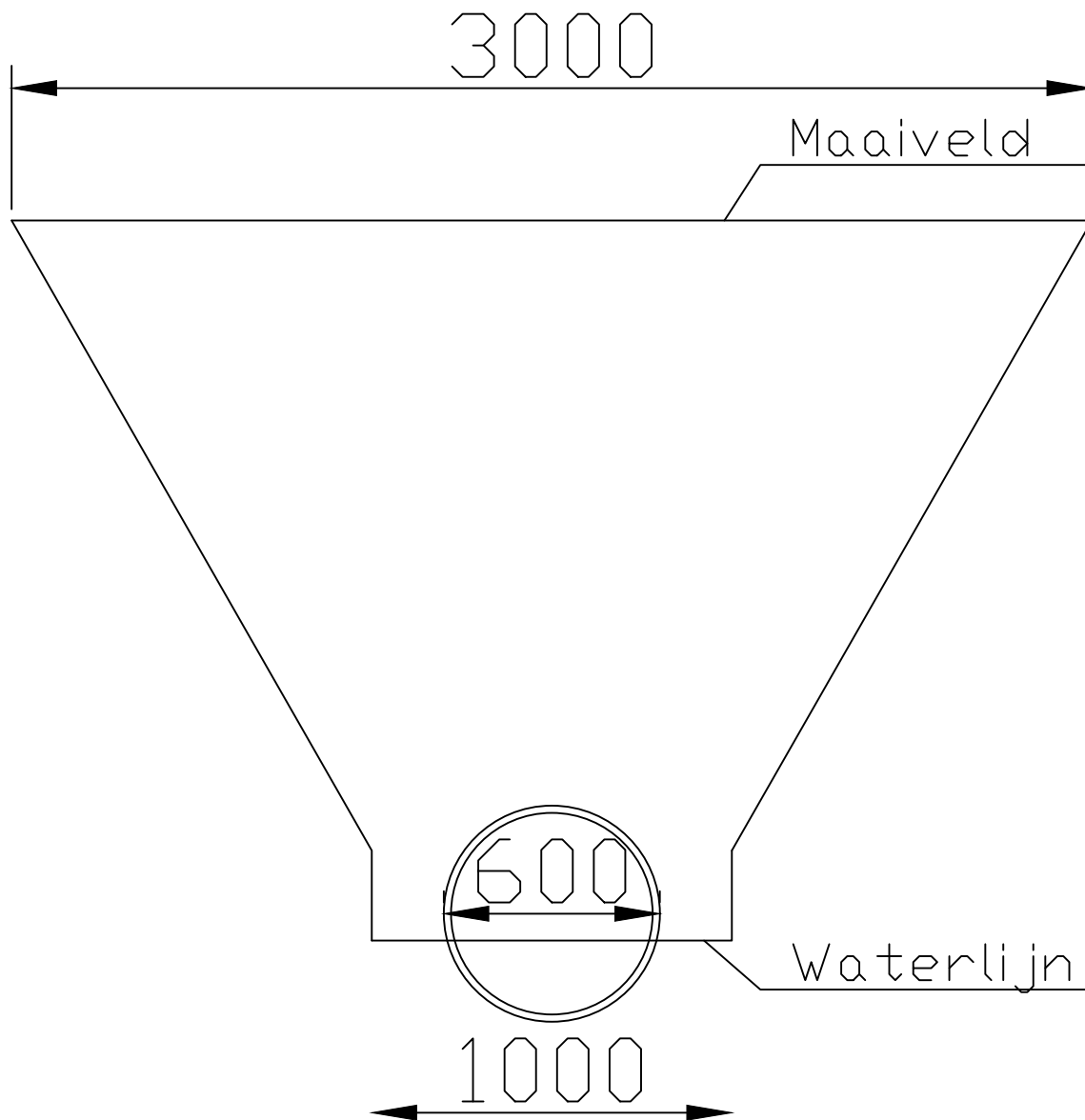
Locatie: Ten oosten van Halsweg 2 te Stellendam



BIJLAGE 2 Tekeningen

De volgende tekeningen maken deel uit van de vergunning van waterschap Hollandse Delta met nummer VTH2021-0999:

- Overzichtstekening, Het verplaatsen van een toegangsdam, 18-03-2021;
- Dwarsprofiel, Het verplaatsen van een toegangsdam, 18-03-2021.



1

DETAIL dwarsdoorsnede dam

Opdrachtgever:
Scharrezee B.V.
 Halsweg 2
 3251 NA Stellendam

Project:
Verplaatsen van een dam



Hans Rietveld Agrarisch Advies
 Nieuwe Rijksweg 68c
 4128 BN Lexmond
 0183 - 351 000
info@hansrietveldagrarischadvies.nl

Onderdeel: Details

Tekenaar: J. Bongers

Projectnummer

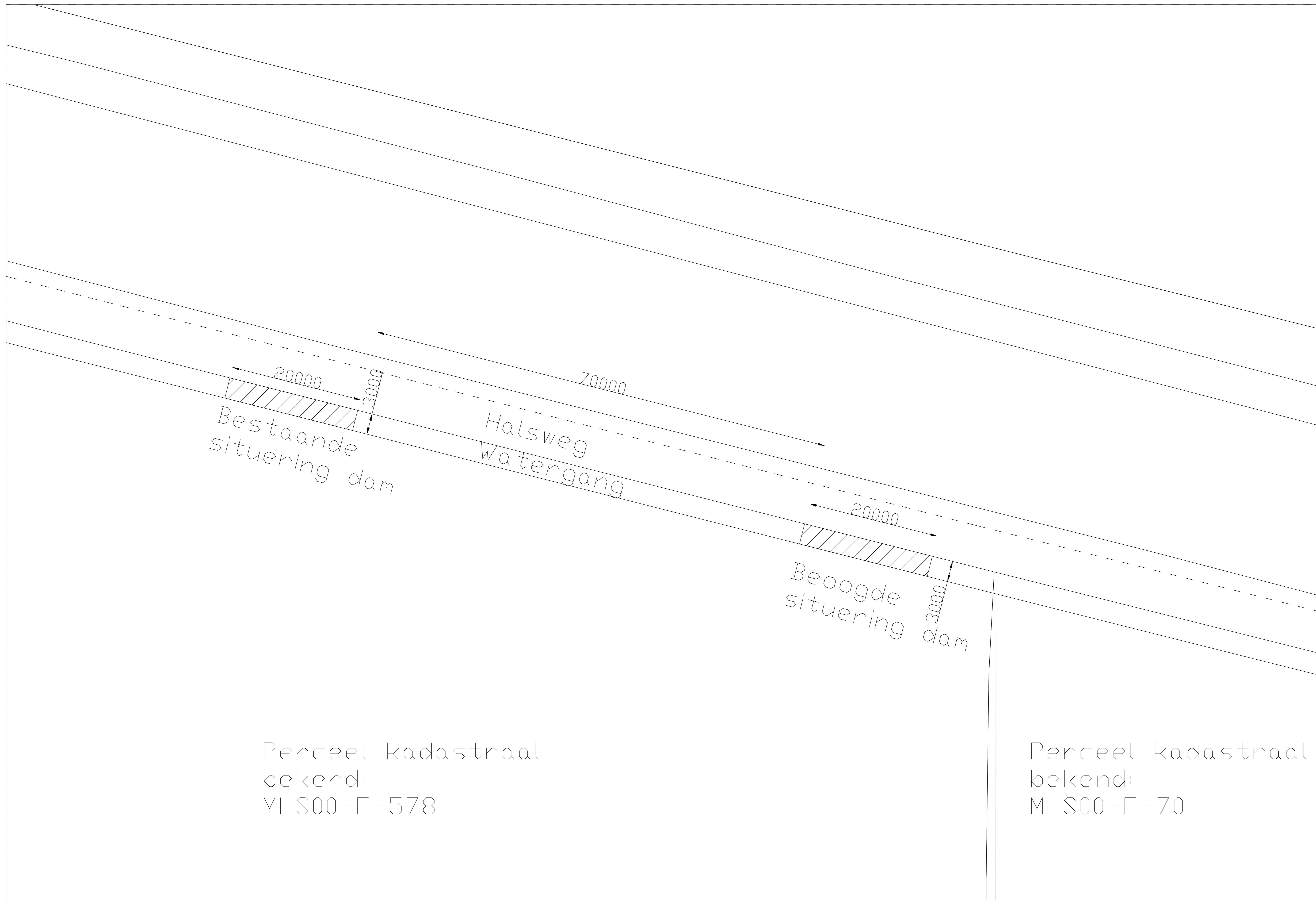
Gecontroleerd:

Tekeningnummer: 01

Formaat: A4

Schaal: 1:20

Datum: 18-03-2021



Bestaande
situering dam

Halsweg
Watergang

Beoogde
situering dam

Perceel kadastraal
bekend:
MLS00-F-578

Perceel kadastraal
bekend:
MLS00-F-70

Opdrachtgever: Scharzee B.V. Halsweg 2 3251 NA Stellendam	
Project: Het verplaatsen van een toegangsdam	
Onderdeel:	Overzichtstekening
Projectnummer:	
Tekeningnummer:	B 1 van 1
Schaal:	1:200

	
Hans Rietveld Agrarisch Advies Nieuwe Rijksweg 68c 4129 BN Leusmond 0183 - 351 000 info@hansrietveldagrarischadvies.nl	
Tekenaar:	JE
Gecontroleerd:	
Formaat:	A0-formaat
Datum:	18-03-2021

A05894862 00 ScharzeeB202103081918_02_Tekening_Damweg