

DATUM 22 juni 2021  
UW BRIEF VAN 08 maart 2021  
UW KENMERK  
ONS KENMERK PB2021-0978352  
INGEKOMEN NR. PB2021-964635  
ONDERWERP Wegenvergunning

CONTACTPERSOON E. Poon  
DOORKTIESNUMMER 088 97436 94  
E-MAILADRES E.Poon@wshd.nl  
AANTAL BIJLAGEN 2  
OLONUMMER 5889511  
DOSSIERNUMMER VTH2021-1776



waterschap  
**Hollandse  
Delta**

Gemeente Goeree-Overflakkee  
T.a.v. mevrouw A.M.E. Elema  
Koningin Julianaweg 45  
3241 XB MIDDELHARNIS

Geachte mevrouw Elema,

Op 8 maart 2021 hebben wij uw aanvraag ontvangen. De aanvraag betreft het realiseren van verhard oppervlak bij een rotonde ter hoogte van de Nolleweg en N215 in Melissant.

#### Ons besluit

Wij hebben besloten de gevraagde vergunning te verlenen. Deze vergunning met nummer VTH2021-1776 treft u als bijlage aan.

Het besluit en de voorschriften die wij aan de vergunning verbinden, kunt u lezen in deel 1 van de vergunning. De aangevraagde activiteiten en onze overwegingen die hebben geleid tot dit besluit kunt u lezen in deel 2 van de vergunning. Met welke aandachtspunten u rekening moet houden kunt u lezen in deel 3 van de vergunning.

#### Start activiteiten

U moet ons vooraf op de hoogte stellen van de start van de activiteiten. Als wij niet weten wanneer u begint, loopt u het risico dat u de uitgevoerde werken achteraf moet aanpassen. In voorschrift 1 van de vergunning staat hoe u ons op de hoogte moet brengen.

#### Leges

Aan het in behandeling nemen van uw aanvraag zijn geen leges verbonden.

#### Opmerkingen

1. Mogelijk heeft u behalve deze vergunning nog andere vergunningen, ontheffingen en/of (privaatrechtelijke) toestemmingen nodig voor de vergunde activiteiten.
2. Zonder de schriftelijke toestemming van het waterschap mag het werk niet worden gewijzigd, uitgebreid of verwijderd.
3. De in de vergunning omschreven activiteiten vinden geheel of gedeeltelijk plaats op een perceel dat eigendom is van waterschap Hollandse Delta. Naast de vergunning heeft u voor het gebruik van ons eigendom mogelijk een privaatrechtelijke overeenstemming nodig. Wij wijzen u erop dat aan een dergelijke privaatrechtelijke regeling nadere voorwaarden kunnen worden gesteld. U moet hierover contact opnemen met de afdeling Bestuurlijke en Juridische Zaken van het waterschap. Zonder deze overeenstemming is de uitvoering van de activiteiten geheel voor eigen risico.
4. Voordat u met de graafwerkzaamheden start adviseren wij u zich op de hoogte te stellen van eventueel aanwezige kabels en leidingen ter plaatse van de activiteiten.
5. Op of nabij de locatie waarop u activiteiten wilt gaan uitvoeren, is beplanting in beheer en onderhoud van waterschap Hollandse Delta aanwezig. Omdat de activiteiten worden verricht nabij deze beplanting, heeft u voorafgaand aan de uitvoering van de activiteiten toestemming nodig van het waterschap. U kunt hiervoor contact opnemen met de afdeling Beheer en Operatie van het waterschap, bereikbaar op telefoonnummer 088 9743000. Zonder toestemming van het waterschap mag u de activiteiten niet uitvoeren.


Handelsweg 100  
2988 DC Ridderkerk  
Postadres Postbus 4103  
2980 GC Ridderkerk  
telefoon 088 974 30 00  
internet [www.wshd.nl](http://www.wshd.nl)  
[info@wshd.nl](mailto:info@wshd.nl)

6. Wanneer u tijdelijke verkeersmaatregelen moet treffen heeft u toestemming nodig van het waterschap. Het formulier hiervoor kunt u downloaden op onze website, <http://www.wshd.nl>.
7. Voor eventuele grondwateronttrekkingen moet apart een melding worden gedaan of vergunning worden aangevraagd bij het waterschap.

Contact

Voor vragen over deze brief en de vergunning kunt u contact opnemen met bovengenoemde contactpersoon. Wij verzoeken u bij alle correspondentie over deze vergunning het dossiernummer te vermelden.

Hoogachtend,  
namens dijkgraaf en heemraden,



E. Willemsen  
teamleider vergunningverlening

Afschrift aan het college van burgemeester en wethouders van de gemeente Goeree-Overflakkee, [info@goeree-overflakkee.nl](mailto:info@goeree-overflakkee.nl).





waterschap  
**Hollandse  
Delta**

## Wegenvergunning nummer VTH2021-1776

### Deel 1 Besluit en voorschriften

#### Aanhef

Dijkgraaf en heemraden van waterschap Hollandse Delta hebben op 8 maart 2021 een aanvraag ontvangen van gemeente Goeree-Overflakkee om een vergunning te verlenen.

#### Besluit

Gelet op de bepalingen van de Waterwet, de Keur van waterschap Hollandse Delta, de Algemene wet bestuursrecht en de in deel 2 vermelde overwegingen besluiten dijkgraaf en heemraden als volgt:

1. de gevraagde vergunning als bedoeld in artikel 4.3 van de Keur van waterschap Hollandse Delta aan gemeente Goeree-Overflakkee, Koningin Julianaweg 45, 3241 XB Middelharnis of diens rechtverkrijgende(n) te verlenen voor het realiseren van verhard oppervlak bij een rotonde ter hoogte van de Nolleweg en N215 in Melissant;
2. de vergunning te verlenen voor de realisatie van de werken genoemd onder besluit 1 voor een periode van drie jaar, gerekend vanaf het moment dat de vergunning in werking treedt;
3. de vergunning te verlenen voor onbepaalde tijd voor het hebben en onderhouden van de werken genoemd onder besluit 1;
4. de tekeningen zoals opgenomen in de bijlage 2 deel te laten uitmaken van deze vergunning;
5. aan de vergunning de in deel 1 opgenomen voorschriften te verbinden.

#### Ondertekening

Ridderkerk, d.d. 22 juni 2021

Namens dijkgraaf en heemraden,

P. Schakel  
hoofd afdeling Vergunningverlening, Toezicht en Handhaving



## Voorschriften

### Ten aanzien van aanvang en voltooiing van de activiteiten

1. De aanvang van de activiteiten moet ten minste één week van tevoren worden gemeld bij het waterschapsloket. Tevens moet u een naam en telefoonnummer van een contactpersoon, die in geval van calamiteiten door het waterschap bereikt kan worden doorgegeven. Het waterschapsloket is bereikbaar op telefoonnummer 0900 2005005 (lokaal tarief) of per e-mail [2005005@wshd.nl](mailto:2005005@wshd.nl).
2. Als ten behoeve van onderhoud enige grondroering, ophoging of vernieuwing moet worden gedaan, moet dit ten minste één week van tevoren schriftelijk worden gemeld bij het waterschapsloket.
3. Schade en onderhoud aan de weg, als gevolg van de uitvoering van de activiteiten, blijft gedurende een periode van een jaar na voltooiing van de activiteiten voor rekening van de vergunninghouder.

### Ten aanzien van uitvoering en revisie

4. Tijdens de uitvoering van de activiteiten moet een exemplaar van deze vergunning met bijbehorende bijlagen op de uitvoeringslocatie aanwezig zijn.
5. De activiteiten moeten worden uitgevoerd overeenkomstig de bij deze vergunning behorende bijlagen, behoudens de uit de voorschriften voortvloeiende wijzigingen en/of aanvullingen.
6. Tijdens de uitvoering moeten op eerste aanwijzing van het waterschap in geval van calamiteiten en/of wateroverlast door de vergunninghouder direct maatregelen worden genomen die nodig zijn om de verkeersveiligheid te waarborgen.
7. Alle voor de uitvoering van de activiteiten in, langs of over de weg te maken hulpconstructies behoeven de goedkeuring van het waterschap en moeten direct na het gereedkomen van het onderdeel van de activiteiten waarvoor zij werden aangebracht volledig worden verwijderd.
8. De verkeersveiligheid mag tijdens de uitvoering van de werken niet onnodig worden verstoord. Hiertoe moeten afdoende maatregelen getroffen worden.
9. Na uitvoering van de activiteiten moet binnen 2 maanden de revisietekeningen conform het Rijksdriehoeksstelsel digitaal aan het waterschap worden toegezonden.

### Ten aanzien van grondroeringen

10. Grondroeringen moeten tot het strikt noodzakelijke worden beperkt. Eventuele nazakkingen of zettingen, voor zover die het gevolg zijn van de vergunde activiteiten, moeten door en op kosten van de vergunninghouder worden hersteld.
11. Het is verboden (met uitzondering van de vergunde activiteiten) iets wegen te ontgraven.
12. Grondroeringen moeten op een zodanige wijze worden uitgevoerd, dat de gemaakte taluds niet kunnen afschuiven.
13. De eventueel overblijvende grond en alle uit ontgravingen komend puin of andere voorwerpen moeten door de vergunninghouder worden afgevoerd.

### Ten aanzien van bereikbaarheid

14. De uitvoering en constructie van de in deze vergunning genoemde activiteiten moeten van een zodanige aard zijn, dat de obstakelvrije zone langs de wegen bereikbaar en berijdbaar is en blijft voor onderhoudsmaterieel.



### **Ten aanzien van aanbrengen verharding (stoepje)**

15. De inrichting en constructie van de verharding moet voldoen aan het Handboek Wegontwerp en de CROW-voorschriften.
16. De vergunninghouder moet zorg dragen voor een gelijkwaardige afwatering van de verharding, zodanig dat het water niet afvloeit naar de weg of daarop blijft staan.
17. De verharding mag maximaal 20 m<sup>2</sup> betreffen en moet aansluiten op het fietspad dat parallel aan de Nolleweg is gelegen, met afgeschuinde hoeken van 45 graden.
18. De verharding moet blijvend gelijkmatig aansluiten op het fietspad dat parallel aan de Nolleweg is gelegen om erosie van de wegkant tegen te gaan.
19. Het zicht vanuit verharding op het fietspad dat parallel aan de Nolleweg is gelegen, moet optimaal zijn en niet gehinderd worden door zicht van belemmerende objecten, zoals begroeiing of opstallen, binnen en afstand van 5,00 m.
20. Eventueel aanwezige belijning ter plaatse van de verharding moet onveranderd worden gecontinueerd.
21. De verharding moet bestaan uit een gesloten verharding, zoals betonstoeptegels, asfalt of klinkers en moet worden voorzien van goed verdichte fundering.

### **Ten aanzien van afwerking**

22. Het oppervlak moet geheel in overeenstemming met de omgeving worden afgewerkt en bekleed en eventuele verharding moet in de oorspronkelijke staat hersteld worden.
23. Het afstromende hemelwater mag geen uitspoeling van de wegberm ten gevolge hebben.
24. Losse materialen, planken e.d., die geen deel uitmaken van de activiteiten waarvoor vergunning is verleend, moeten direct na voltooiing van de activiteiten worden verwijderd.

### **Ten aanzien van verkeersveiligheid**

25. Langs wegen mag de ontgraven grond niet op de wegverharding of de bermen binnen 1,00 m uit de kant van de wegverharding worden opgeslagen.
26. Het werkterrein, en het hierop geplaatste materiaal en materieel, mag geen gevaar opleveren voor de verkeersveiligheid.
27. De vergunninghouder is tijdens en na afloop van de activiteiten verantwoordelijk voor het schoonhouden van de weg en het bijbehorende wegmeubilair.



## Deel 2 Aanvraag en overwegingen

### Aanleiding

Aanvrager is gemeente Goeree-Overflakkee en wil een kunstwerk plaatsen in de wegberm bij de rotonde ter hoogte van de Nolleweg en N215 in Melissant. Om voorbijgangers de mogelijkheid te bieden het kunstwerk van dichtbij te bekijken, wil aanvrager een stoepje aanleggen vanaf het fietspad naar het kunstwerk.

### Activiteiten waarvoor vergunning wordt aangevraagd

De aanvraag betreft het realiseren van verhard oppervlak nabij de rotonde ter hoogte van de Nolleweg en N215 in Melissant.

De activiteiten vinden plaats in en/of nabij de Nolleweg in Melissant, die als erftoegangsweg type 1 en als fietspad in beheer en onderhoud is bij waterschap Hollandse Delta.

Voor de locatie van de activiteiten wordt verwezen naar bijlage 1.

### Procedure

De aanvraag is op 8 maart 2021 bij het omgevingsloket ingediend en bij het waterschap geregistreerd onder nummer PB2021-964635.

De aanvraag omvat de volgende stukken:

- aanvraagformulier;
- luchtfoto locatie, ongenummerd en ongedateerd.

De voorbereiding van deze vergunning heeft conform het gestelde in titel 4.1 van de Algemene wet bestuursrecht (Awb) plaatsgevonden.

### Toetsing van de aanvraag

De aanvraag is getoetst aan de doelstellingen van de Waterwet en de Keur van waterschap Hollandse Delta. Deze doelstellingen en belangen vormen de basis voor vergunningverlening en zijn vastgelegd in wettelijk vastgestelde normen en aanvullend beleid. Dit is uitgewerkt in aanvullende regelgeving, wegen- en beheersplannen en beleidsregels.

### Overwegingen wegbeheer

#### Locatie

Het kunstwerk wordt geplaatst bij een rotonde, ter hoogte van de Nolleweg en N215. De te realiseren verharding bevindt zich tussen de Nolleweg en het kunstwerk. De Nolleweg is een erftoegangsweg type 1. Parallel aan de Nolleweg loopt aan de noordzijde een fietspad. Ook het fietspad is een erftoegangsweg type 1 volgens de legger van het waterschap. Zowel de Nolleweg als het fietspad zijn (ter plaatse van het te realiseren werk) in beheer en onderhoud van het waterschap en hebben een veiligheidszone van 4,50, gemeten vanaf de rand van de wegverharding.

#### *Constructie en uitvoering*

Vanaf de rand van het fietspad wordt verhard oppervlak aangebracht tot aan het kunstwerk. Het verhard oppervlak bestaat uit betonstoeptegels, klinkers of asfalt op een goed verdichte fundering. De oppervlakte van het verhard oppervlak is maximaal 20 m<sup>2</sup>. De aansluiting van het te realiseren verhard oppervlak en de verharding van het fietspad is blijvend gelijkmatig, zodat het werk erosiebestendig is.

#### *Effecten op de verkeersveiligheid en ruimte voor onderhoud*

Om de veiligheid van weggebruikers te borgen is het beleid van het waterschap dat zich binnen de veiligheidszone van wegen geen obstakels mogen bevinden. Het te realiseren verhard oppervlak bevindt zich tussen de rand van de verharding van het fietspad en het kunstwerk, dat circa 11 m van de rand de wegverharding gelegen is. De te realiseren verharding bevindt zich daarmee in de veiligheidszone, aangezien het fietspad een veiligheidszone van 4,50 m vanaf de rand van de wegverharding heeft.



Ondanks het zich bevinden in de veiligheidszone van het fietspad heeft de te realiseren verharding geen negatief effect op de verkeersveiligheid. Gelet op de aard van het obstakel in deze specifieke situatie (verhard oppervlak zoals betonstoeptegels, asfalt of klinkers) en het gelijkmatig aansluiten van de verharding op het fietspad, vormt het te realiseren werk geen gevaar voor weggebruikers. De verkeersveiligheid komt niet in het geding.

*Effecten op de berijdbaarheid en de weginrichting*

Het fietspad blijft goed berijdbaar. Er zijn geen effecten voor de weginrichting.

*Effecten op de bereikbaarheid en mobiliteit*

Het fietspad blijft goed bereikbaar. De mobiliteit wijzigt niet ten opzichte van de huidige situatie.

**Conclusie**

De in de vergunning opgenomen voorschriften waarborgen dat de doelstellingen van het wegbeheer voldoende worden beschermd. Op grond van de overwegingen bestaan daarom geen bezwaren tegen het verlenen van de gevraagde vergunning.



## Deel 3 Bezwaar en aandachtspunten

### Bezwaar

Dijkgraaf en heemraden wijzen u op de mogelijkheid om op grond van artikel 7:1 van de Awb bezwaar te maken tegen dit besluit door het indienen van een bezwaarschrift. De termijn voor het indienen van een bezwaarschrift bedraagt zes weken vanaf de dag na verzenddatum van dit besluit. Het bezwaarschrift moet bevatten uw naam en adres, de dagtekening, een omschrijving van het besluit waartegen het bezwaar is gericht en de gronden van het bezwaar. Ook moet het bezwaarschrift ondertekend zijn. U kunt het bezwaarschrift sturen aan het college van dijkgraaf en heemraden van waterschap Hollandse Delta, Postbus 4103, 2980 GC Ridderkerk.

Naast het indienen van een bezwaarschrift kunt u in geval van een spoedeisend belang op grond van artikel 8:81 Awb een verzoek tot het treffen van een voorlopige voorziening doen bij de Voorzieningenrechter van de sector bestuursrecht van de Rechtbank Rotterdam, Postbus 50950, 3007 BL Rotterdam. U kunt ook digitaal een voorlopige voorziening aanvragen bij genoemde rechtbank via <https://www.rechtspraak.nl/Organisatie-en-contact/Rechtsgebieden/Bestuursrecht>. Daarvoor moet u beschikken over een elektronische handtekening (DigiD). Kijk op de genoemde site voor de precieze voorwaarden.

Wij verzoeken u een afschrift van het verzoek tot het treffen van een voorlopige voorziening toe te zenden aan het college van dijkgraaf en heemraden van waterschap Hollandse Delta, Postbus 4103, 2980 GC Ridderkerk.

### Aandachtspunten

1. Tegen dit besluit kan ook door andere belanghebbenden bezwaar worden gemaakt. De bezwaartermijn voor het indienen van een bezwaarschrift bedraagt zes weken vanaf de dag na verzenddatum van dit besluit. Wij wijzen u erop dat uitvoering van de vergunde activiteiten binnen de bezwaartermijn geheel voor eigen risico is.
2. Het hebben van deze vergunning ontslaat de houder niet van de verplichting om alle redelijkerwijs mogelijke maatregelen te treffen teneinde te voorkomen dat derden of waterschap Hollandse Delta ten gevolge van het gebruik maken van de vergunning schade lijden.
3. Als het vergunningplichtige werk in andere handen overgaat – bijvoorbeeld door verkoop, erfopvolging, overdracht van gebruiksrecht of anderszins – moet wijziging van de tenaamstelling van de vergunning schriftelijk worden gemeld bij dijkgraaf en heemraden waterschap Hollandse Delta. De melding moet worden gedaan binnen vier weken nadat de vergunning voor hem is gaan gelden.
4. Als gedurende drie achtereenvolgende jaren geen gebruik is gemaakt van deze vergunning kunnen dijkgraaf en heemraden van waterschap Hollandse Delta deze vergunning geheel of gedeeltelijk intrekken.





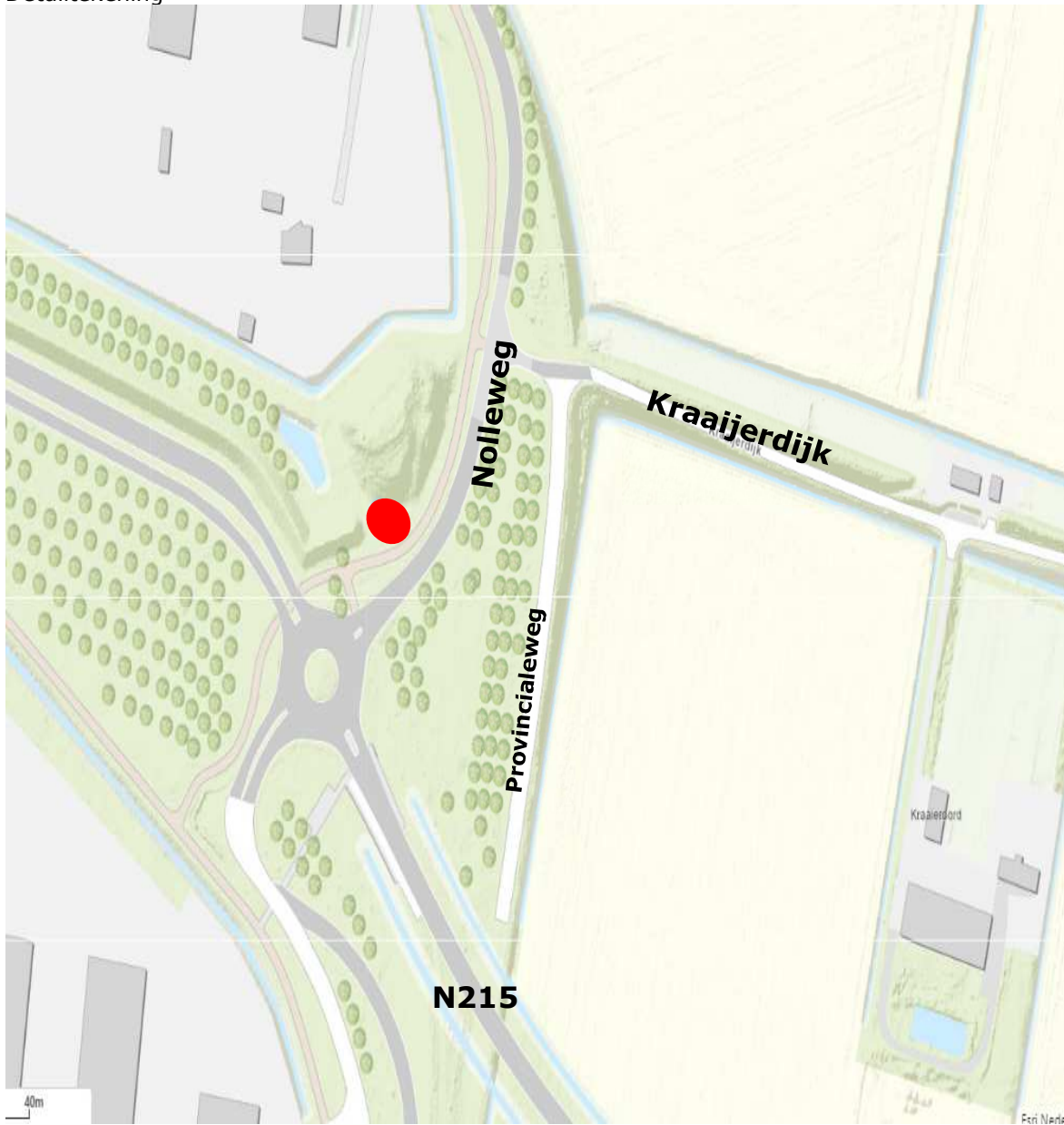
## BIJLAGE 1 Locatie

Overzichtstekening





Detailtekening





## **BIJLAGE 2 Tekening**

De volgende tekening maakt deel uit van de vergunning van waterschap Hollandse Delta met nummer VTH2021-1776:

- luchtfoto locatie, ongenummerd en ongedateerd.

Situatietekening pleintje bij kunstwerk Nattigheid rotonde N215 Melissant

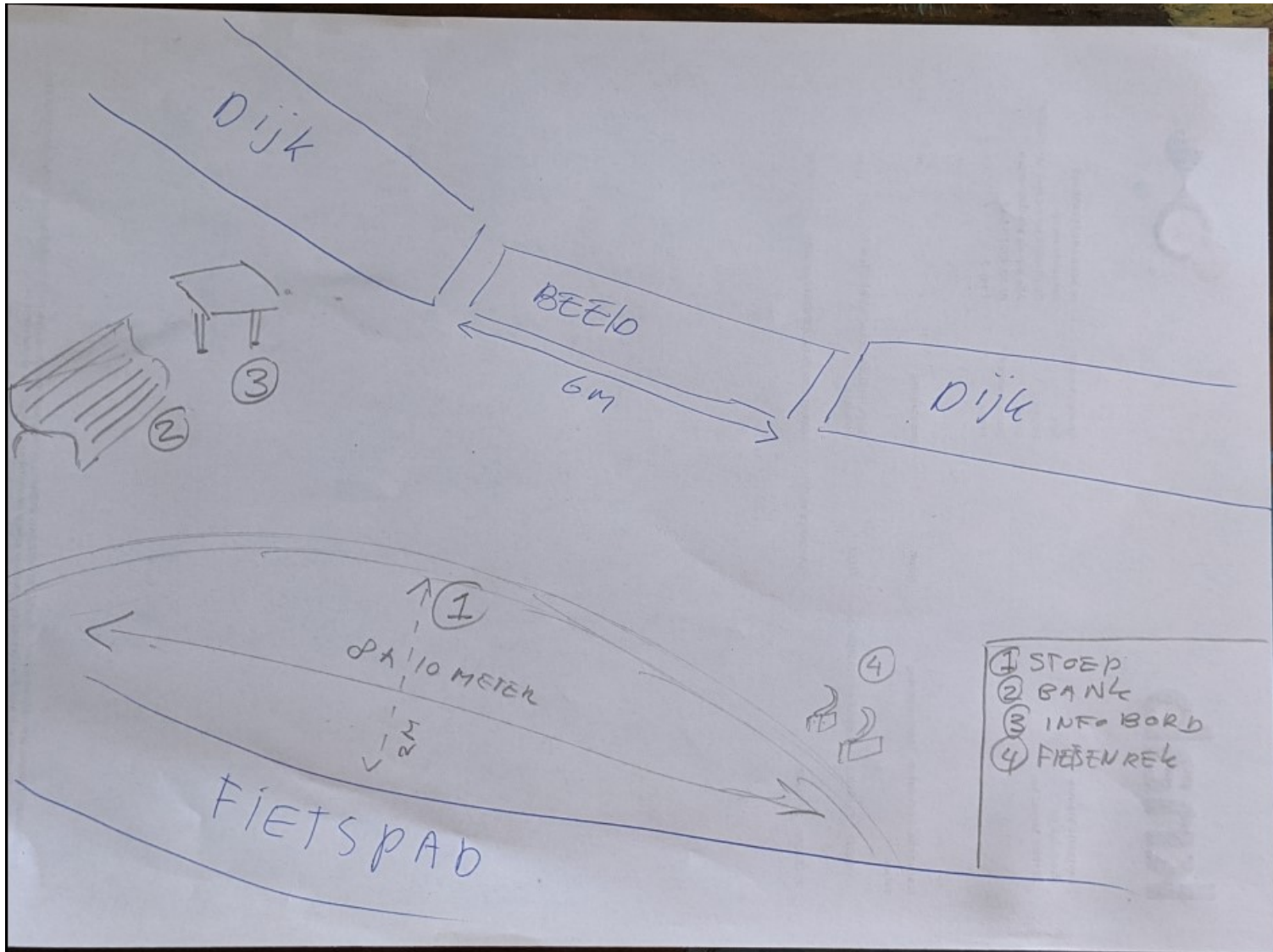
(behorende bij aanvraag Watervedging waterschap Hollandse Delta)



Blauwe stip is de locatie waar het kunstwerk is geplaatst.



Locatie kunstwerk tussen de twee grasdijken.



Gewenste plek voor stoepje voor het kunstwerk



Kunstwerk Nattigheid van kunstenaar Paul Louis Kalishoek tussen de twee grasdijken (foto Lau Krijger)