

DATUM 18 juni 2021
UW BRIEF VAN 13 januari 2021
UW KENMERK
ONS KENMERK PB2021-0977425
INGEKOMEN NR. PB2021-052927
ONDERWERP Watervedunning

CONTACTPERSOON E. Heldens
DOORKIESNUMMER 088 9743318
E-MAILADRES e.heldens@wshd.nl
AANTAL BIJLAGEN 1
OLONUMMER 5740479
DOSSIERNUMMER VTH2021-0194



waterschap
**Hollandse
Delta**

de heer J. Helbers
Middeldijk 30
3235 XD ROCKANJE

Geachte heer Helbers,

Op 13 januari 2021 hebben wij uw aanvraag ontvangen. De aanvraag betreft het realiseren van hekwerk nabij Middeldijk 30 te Rockanje.

Ons besluit

Wij hebben besloten de gevraagde vergunning te verlenen. Deze vergunning met nummer VTH2021-0194 treft u als bijlage aan.

Het besluit en de voorschriften die wij aan de vergunning verbinden, kunt u lezen in deel 1 van de vergunning. De aangevraagde activiteiten en onze overwegingen die hebben geleid tot dit besluit kunt u lezen in deel 2 van de vergunning. Met welke aandachtspunten u rekening moet houden kunt u lezen in deel 3 van de vergunning.

Start activiteiten

U moet ons vooraf op de hoogte stellen van de start van de activiteiten. Als wij niet weten wanneer u begint, loopt u het risico dat u de uitgevoerde werken achteraf moet aanpassen. In voorschrift 1 van de vergunning staat hoe u ons op de hoogte moet brengen.

Leges

Aan het in behandeling nemen van uw aanvraag zijn geen leges verbonden.

Opmerkingen

1. Mogelijk heeft u behalve deze vergunning nog andere vergunningen, ontheffingen en/of (privaatrechtelijke) toestemmingen nodig voor de vergunde activiteiten.
2. Zonder de schriftelijke toestemming van het waterschap mag het werk niet worden gewijzigd, uitgebreid of verwijderd.
3. Voordat u met de graafwerkzaamheden start adviseren wij u zich op de hoogte te stellen van eventueel aanwezige kabels en leidingen ter plaatse van de activiteiten.

Contact

Voor vragen over deze brief en de vergunning kunt u contact opnemen met bovengenoemde contactpersoon. Wij verzoeken u bij alle correspondentie over deze vergunning het dossiernummer te vermelden.

Hoogachtend,
namens dijkgraaf en heemraden,

E. Willemsen
teamleider vergunningverlening

Afschrift aan:
het college van burgemeester en wethouders van de gemeente Westvoorne,
gemeente@westvoorne.nl.

Handelsweg 100
2988 DC Ridderkerk
Postadres Postbus 4103
2980 GC Ridderkerk
telefoon 088 974 30 00
internet www.wshd.nl
info@wshd.nl



waterschap
**Hollandse
Delta**

Watervergunning nummer VTH2021-0194

Deel 1 Besluit en voorschriften

Aanhef

Dijkgraaf en heemraden van waterschap Hollandse Delta hebben op 13 januari 2021 een aanvraag ontvangen van J. Helbers om een vergunning te verlenen.

Besluit

Gelet op de bepalingen van de Waterwet, de Keur van waterschap Hollandse Delta, de Algemene wet bestuursrecht en de in deel 2 vermelde overwegingen besluiten dijkgraaf en heemraden als volgt:

1. de gevraagde vergunning als bedoeld in artikel 3.2 van de Keur van waterschap Hollandse Delta aan J. Helbers, Middeldijk 30, 3235 XD te Rockanje of diens rechtverkrijgende(n) te verlenen voor het realiseren van hekwerk nabij Middeldijk 30 te Rockanje;
2. de vergunning te verlenen voor de realisatie van de werken genoemd onder besluit 1 voor een periode van drie jaar, gerekend vanaf het moment dat de vergunning in werking treedt;
3. de vergunning te verlenen voor onbepaalde tijd voor het hebben en onderhouden van de werken genoemd onder besluit 1;
4. de tekeningen zoals opgenomen in de bijlage 2 deel te laten uitmaken van deze vergunning;
5. aan de vergunning de in deel 1 opgenomen voorschriften te verbinden.

Ondertekening

Ridderkerk, d.d. 18 juni 2021

Namens dijkgraaf en heemraden,

P. Schakel
hoofd afdeling Vergunningverlening, Toezicht en Handhaving



Voorschriften

Ten aanzien van aanvang en voltooiing van de activiteiten

1. De aanvang van de activiteiten moet ten minste één week van tevoren worden gemeld bij het waterschapsloket. Tevens moet u een naam en telefoonnummer van een contactpersoon, die in geval van calamiteiten door het waterschap bereikt kan worden doorgegeven. Het waterschapsloket is bereikbaar op telefoonnummer 0900 2005005 (lokaal tarief) of per e-mail 2005005@wshd.nl.
2. Als ten behoeve van onderhoud enige grondroering, ophoging of vernieuwing moet worden gedaan, moet dit ten minste één week van tevoren schriftelijk worden gemeld bij het waterschapsloket.
3. Schade en onderhoud aan het oppervlaktewaterlichaam, als gevolg van de uitvoering van de activiteiten, blijft gedurende een periode van een jaar na voltooiing van de activiteiten voor rekening van de vergunninghouder.

Ten aanzien van uitvoering en revisie

4. Tijdens de uitvoering van de activiteiten moet een exemplaar van deze vergunning met bijbehorende bijlagen op de uitvoeringslocatie aanwezig zijn.
5. De activiteiten moeten worden uitgevoerd overeenkomstig de bij deze vergunning behorende bijlagen, behoudens de uit de voorschriften voortvloeiende wijzigingen en/of aanvullingen.
6. Tijdens de uitvoering moeten op eerste aanwijzing van het waterschap in geval van calamiteiten en/of wateroverlast door de vergunninghouder direct alle maatregelen worden genomen die nodig zijn om de lokale waterhuishouding te waarborgen.
7. Alle voor de uitvoering van de activiteiten in, langs of over het oppervlaktewaterlichaam te maken hulpconstructies behoeven de goedkeuring van het waterschap en moeten direct na het gereedkomen van het onderdeel van de activiteiten waarvoor zij werden aangebracht volledig worden verwijderd.
8. De lokale waterhuishouding mag tijdens de uitvoering van de werken niet onnodig worden verstoord. Hiertoe moeten afdoende maatregelen getroffen worden.
9. Na uitvoering van de activiteiten moet binnen 2 maanden de revisietekeningen conform het Rijksdriehoeksstelsel digitaal aan het waterschap worden toegezonden.

Ten aanzien van grondroeringen

10. Grondroeringen moeten tot het strikt noodzakelijke worden beperkt. Eventuele nazakkingen of zettingen, voor zover die het gevolg zijn van de vergunde activiteiten, moeten door en op kosten van de vergunninghouder worden hersteld.
11. Het is verboden (met uitzondering van de vergunde activiteiten) iets van het waterstaatswerk (waterkering of oppervlaktewaterlichaam) of weg(en) te ontgraven.
12. Grondroeringen moeten op een zodanige wijze worden uitgevoerd, dat de gemaakte taluds niet kunnen afschuiven.
13. De verschillende grondsoorten moeten in oorspronkelijke volgorde worden teruggebracht, deze grond moet mechanisch worden verdicht in lagen van 0,20 m tot het oorspronkelijke maaiveld.



Ten aanzien van bereikbaarheid

14. De uitvoering en constructie van de in deze vergunning genoemde activiteiten moeten van een zodanige aard zijn, dat de beschermingszone langs de waterstaatswerken bereikbaar en berijdbaar is en blijft voor onderhoudsmaterieel.
15. Het hekwerk langs de wegsloten W30457 en W30458 mag niet hoger worden aangebracht dan 1,20 m.

Ten aanzien van afwerking

16. Als gevolg van de activiteiten mag geen grond, bagger of vuil in het water geraken of achterblijven. Direct na gereedkomen van de activiteiten, moet ter plaatse het oppervlaktewaterlichaam worden opgeschoond.
17. Het oppervlak moet geheel in overeenstemming met de omgeving worden afgewerkt en bekleed en eventuele verharding moet in de oorspronkelijke staat hersteld worden.



Deel 2 Aanvraag en overwegingen

Aanleiding

De aanvrager wil een hekwerk plaatsen om het perceel af te sluiten.

Activiteiten waarvoor vergunning wordt aangevraagd

De aanvraag betreft het plaatsen van hekwerk.

De activiteiten vinden plaats nabij oppervlaktewaterlichaam H13885. Dit oppervlaktewaterlichaam is een hoofdwaterring volgens de legger van waterschap Hollandse Delta.

De activiteiten vinden plaats nabij oppervlaktewaterlichaam W30457 en W30458. Deze oppervlaktewaterlichamen zijn wegsloten volgens de legger van waterschap Hollandse Delta.

Voor de locatie van de activiteiten wordt verwezen naar bijlage 1.

Procedure

De aanvraag is op 13 januari 2021 door het waterschap ontvangen en geregistreerd onder nummer PB2021-052927.

De aanvraag omvat de volgende stukken:

- aanvraagformulier
- overzichtstekening, zonder nummer, zonder datum;
- dwarsprofiel, zonder nummer, zonder datum.

De aanvrager is bij brief PB2021-057312, op 9 februari 2021 schriftelijk op de hoogte gebracht van het feit dat de aanvraag nog onvoldoende gegevens bevat om in behandeling te kunnen nemen en is in de gelegenheid gesteld om de ontbrekende gegevens of bescheiden voor 1 maart 2021 aan de aanvraag toe te voegen.

Tijdens de vergunningprocedure hebben diverse overleggen plaatsgevonden. Hierbij is door de burens verzocht om het hekwerk tot aan de insteek te plaatsen. Dit verzoek is afgewezen. Het plaatsen van hekwerk in de keurstrook/beschermingszone van hoofdwaterring H13885 belemmert de onderhoudswerkzaamheden. Besloten is dat 5,00 m vanaf de insteek van hoofdwaterring H13885 vrijgehouden moet worden. De onderbouwing van het besluit is per e-mail gedeeld met de aanvragers en is aan het dossier toegevoegd.

De volgende ontbrekende gegevens zijn op datum ontvangen en geregistreerd:

- aangepaste overzichtstekening, zonder nummer, zonder datum;
- aangepaste dwarsprofiel, zonder nummer, zonder datum.

De voorbereiding van deze vergunning heeft conform het gestelde in titel 4.1 van de Algemene wet bestuursrecht (Awb) plaatsgevonden.

Toetsing van de aanvraag

De aanvraag is getoetst aan de doelstellingen van de Waterwet en de Keur van waterschap Hollandse Delta. Deze doelstellingen en belangen vormen de basis voor vergunningverlening en zijn vastgelegd in wettelijk vastgestelde normen en aanvullend beleid. Dit is uitgewerkt in aanvullende regelgeving, water- en beheersplannen en beleidsregels.

Overwegingen watersysteembeheer

Een hekwerk wordt geplaatst nabij een hoofdwaterring en twee wegsloten.

Constructie en uitvoering

Het hekwerk nabij de hoofdwaterring wordt op 5,00 m vanaf de bovenzijde insteek aan de westzijde geplaatst. De totale lengte van het hekwerk nabij de hoofdwaterring is ca. 37 m. Het hekwerk aan de wegsloten bestaat uit twee stuks met een lengte van ca. 13 m aan de oostzijde van de wegsloten op de insteek. De hekken hebben een hoogte van ca. 1,2 m vanaf maaiveld.



Ten aanzien van het lokale watersysteem

Als onderdeel van het lokale watersysteem hebben de oppervlaktewateren als functie om hemel- en grondwater af te voeren, te bergen en een (ecologische)verbinding te vormen met aangrenzende oppervlaktewateren. Het plaatsen van hekwerk heeft mogelijk een negatief effect op het functioneren van het lokale watersysteem als geheel. Hier wordt in de volgende paragrafen verder op ingegaan.

Doorstroming en berging

De hekwerken worden buiten de doorstroomprofielen van de watergangen aangebracht. Hierdoor blijven de doorstroming, berging en doorstroming van het lokale watersysteem ongewijzigd ten aanzien van de huidige situatie.

Waterkwaliteit en ecologie

Door het aanbrengen van werken en het uitvoeren van werkzaamheden mag de (ecologische) waterkwaliteit in oppervlaktewaterlichamen niet blijvend verslechteren. Tijdens uitvoeren van de werkzaamheden zal er een kortstondige verstoring zijn als gevolg van (graaf)werkzaamheden. In de definitieve situatie worden de werken niet van blijvende negatieve invloed geacht. Dit heeft tot gevolg dat hiervoor geen aanvullende eisen worden gesteld.

Beheer en onderhoud

Het waterschap is als beheerder van watersystemen verantwoordelijk voor het in stand houden van de doorstroming van het watersysteem. Bij watergangen geldt in beginsel dat aan beide zijden de keurstrook vanaf de insteek vrij moet blijven van objecten t.b.v. het onderhoudsmaterieel en opvang van baggerspecie. Onderhoud aan watergangen mag niet worden belemmerd als gevolg van ruimtelijke aanpassingen. Het hekwerk van de hoofdwatergang wordt buiten de 5,00 m vanaf de insteek geplaatst. Het hekwerk aan de wegsloten komt op de insteek te staan. Omdat de wegsloten worden onderhouden vanaf de westzijde blijven de wegsloten voldoende bereikbaar. Alles overwogen blijven de hoofdwatergang en wegsloten voldoende bereikbaar om te worden onderhouden.

Conclusie

De in de vergunning opgenomen voorschriften waarborgen dat de doelstellingen van het waterbeheer voldoende worden beschermd. Op grond van de overwegingen bestaan daarom geen bezwaren tegen het verlenen van de gevraagde vergunning.



Deel 3 Bezwaar en aandachtspunten

Bezwaar

Dijkgraaf en heemraden wijzen u op de mogelijkheid om op grond van artikel 7:1 van de Awb bezwaar te maken tegen dit besluit door het indienen van een bezwaarschrift. De termijn voor het indienen van een bezwaarschrift bedraagt zes weken vanaf de dag na verzenddatum van dit besluit. Het bezwaarschrift moet bevatten uw naam en adres, de dagtekening, een omschrijving van het besluit waartegen het bezwaar is gericht en de gronden van het bezwaar. Ook moet het bezwaarschrift ondertekend zijn. U kunt het bezwaarschrift sturen aan het college van dijkgraaf en heemraden van waterschap Hollandse Delta, Postbus 4103, 2980 GC Ridderkerk.

Naast het indienen van een bezwaarschrift kunt u in geval van een spoedeisend belang op grond van artikel 8:81 Awb een verzoek tot het treffen van een voorlopige voorziening doen bij de Voorzieningenrechter van de sector bestuursrecht van de Rechtbank Rotterdam, Postbus 50950, 3007 BL Rotterdam. U kunt ook digitaal een voorlopige voorziening aanvragen bij genoemde rechtbank via <https://www.rechtspraak.nl/Organisatie-en-contact/Rechtsgebieden/Bestuursrecht>. Daarvoor moet u beschikken over een elektronische handtekening (DigiD). Kijk op de genoemde site voor de precieze voorwaarden.

Wij verzoeken u een afschrift van het verzoek tot het treffen van een voorlopige voorziening toe te zenden aan het college van dijkgraaf en heemraden van waterschap Hollandse Delta, Postbus 4103, 2980 GC Ridderkerk.

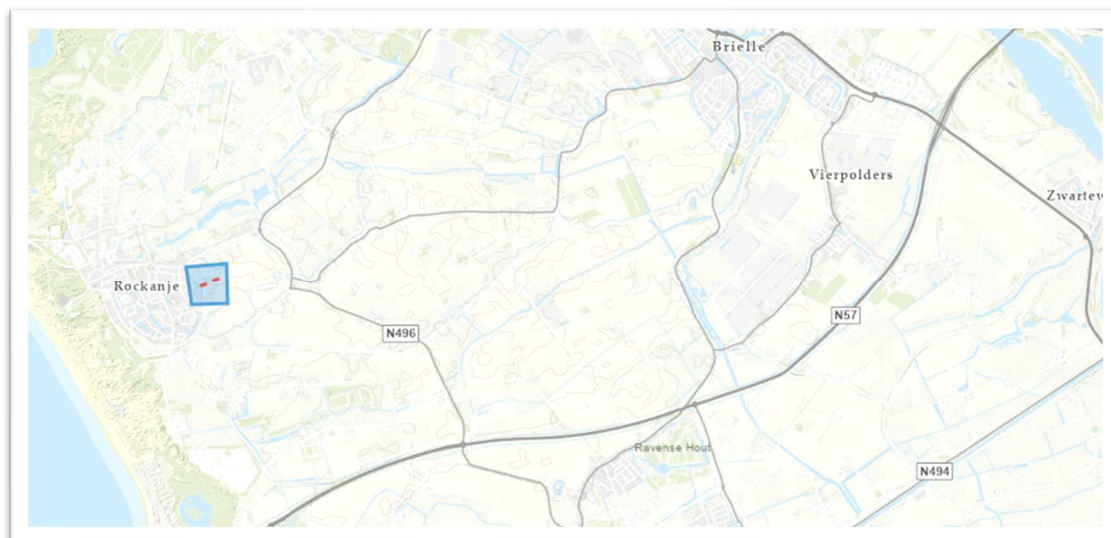
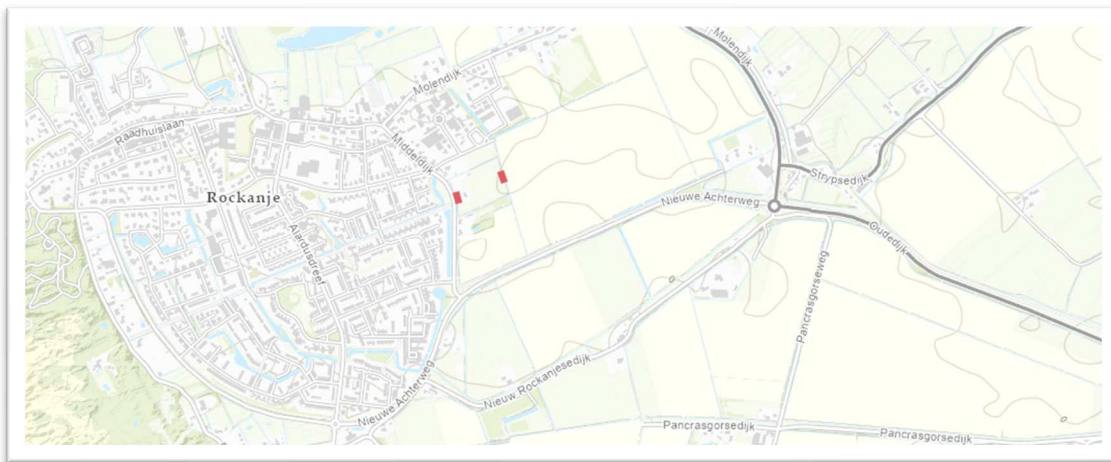
Aandachtspunten

1. Tegen dit besluit kan ook door andere belanghebbenden bezwaar worden gemaakt. De bezwaartermijn voor het indienen van een bezwaarschrift bedraagt zes weken vanaf de dag na verzenddatum van dit besluit. Wij wijzen u erop dat uitvoering van de vergunde activiteiten binnen de bezwaartermijn geheel voor eigen risico is.
2. Het hebben van deze vergunning ontslaat de houder niet van de verplichting om alle redelijkerwijs mogelijke maatregelen te treffen teneinde te voorkomen dat derden of waterschap Hollandse Delta ten gevolge van het gebruik maken van de vergunning schade lijden.
3. Als het vergunningplichtige werk in andere handen overgaat – bijvoorbeeld door verkoop, erfopvolging, overdracht van gebruiksrecht of anderszins – moet wijziging van de tenaamstelling van de vergunning schriftelijk worden gemeld bij dijkgraaf en heemraden waterschap Hollandse Delta. De melding moet worden gedaan binnen vier weken nadat de vergunning voor hem is gaan gelden.
4. Als gedurende drie achtereenvolgende jaren geen gebruik is gemaakt van deze vergunning kunnen dijkgraaf en heemraden van waterschap Hollandse Delta deze vergunning geheel of gedeeltelijk intrekken.



BIJLAGE 1 Locatie

waterschap
Hollandse
Delta



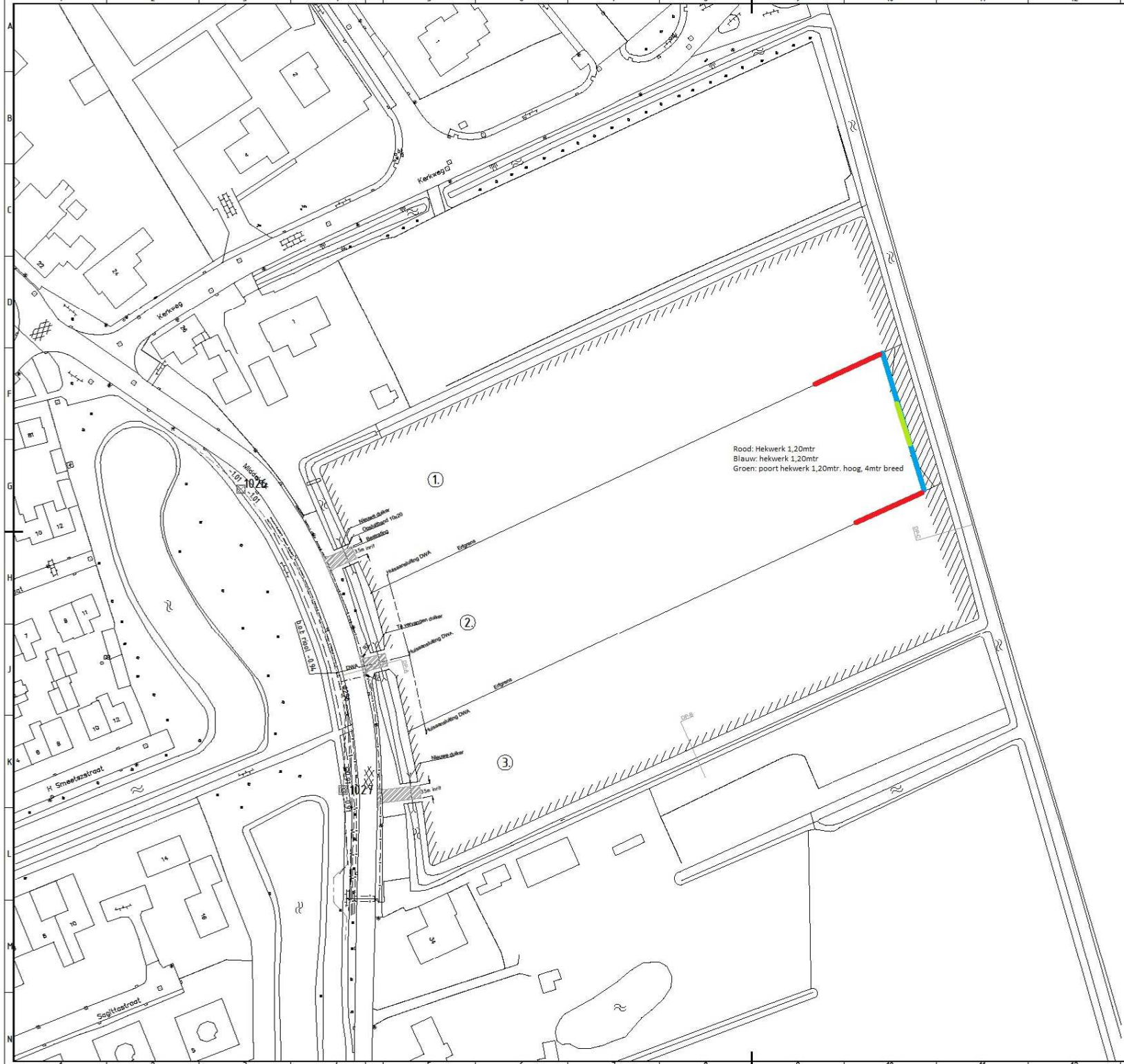
Locatie: Nabij Middeldijk 30 te Rockanje



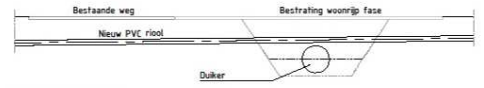
BIJLAGE 2 Tekeningen

De volgende tekeningen maken deel uit van de vergunning van waterschap Hollandse Delta met nummer VTH2021-0194:

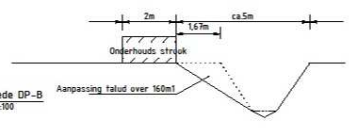
- overzichtstekening, zonder nummer, zonder datum;
- aangepaste overzichtstekening, zonder nummer, zonder datum;
- aangepaste dwarsprofiel, zonder nummer, zonder datum.



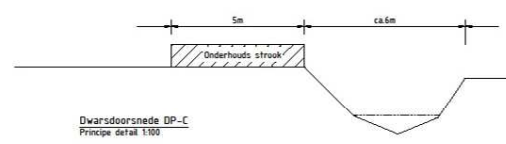
Rood: Hekwerk 1,20mtr
 Blauw: hekwerk 1,20mtr
 Groen: poort hekwerk 1,20mtr. hoog. 4mtr breed



Dwarsdoorsnede DP-A
 Principe detail 1:500



Dwarsdoorsnede DP-B
 Principe detail 1:500



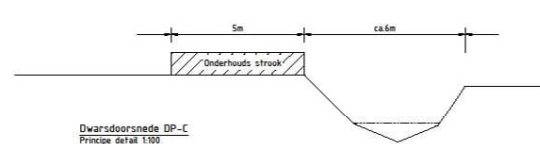
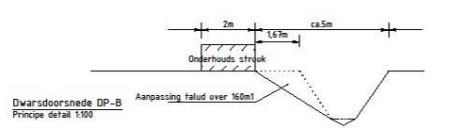
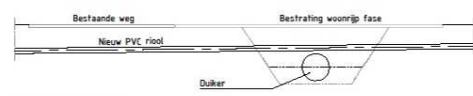
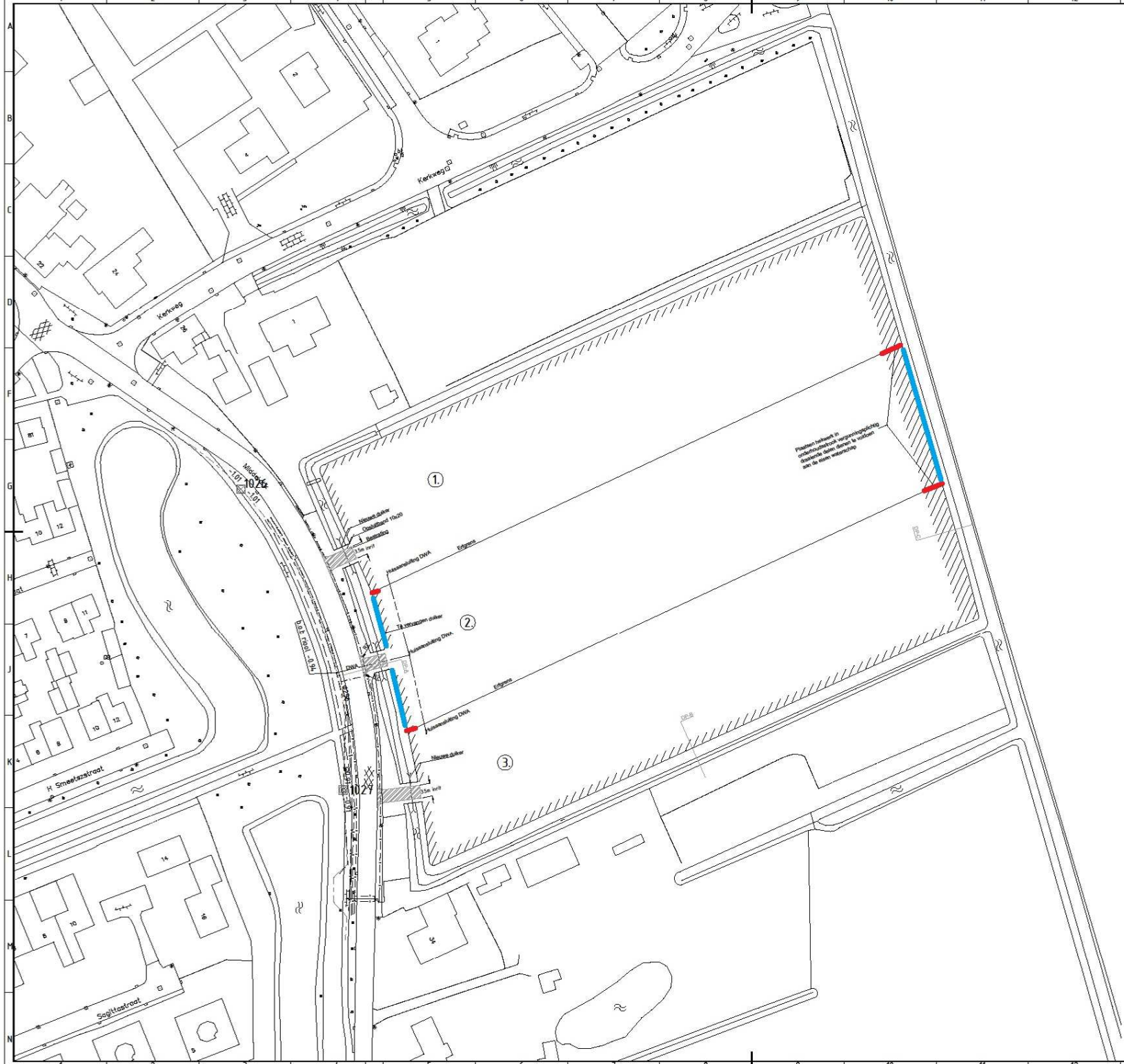
Dwarsdoorsnede DP-C
 Principe detail 1:500

- Legenda**
- Riol incl. huissluiting
 - Nieuw te plaatsen dakwerk 0600
 - Onderhoudsstruik watergang
 - Verharding betonklinkers keperverband



OPDRACHTGEVER		TEKENAAR		SCHAAL	
A.K. Barendregt		GFH		1:500	
PROJECTLEIDER		PROJECTLEIDER		FORMAAT	
-		-		A2	
PROJECTOMSCHRIJVING		-		BLAD IN BLADEN	
Middelrijk Rockanje		-		1 IN 1	
TEKENINGNUMMER		-		WIJZ NR	
-		-		B	
STATUS		-		-	
Definitief		-		-	

A.K. Barendregt bv

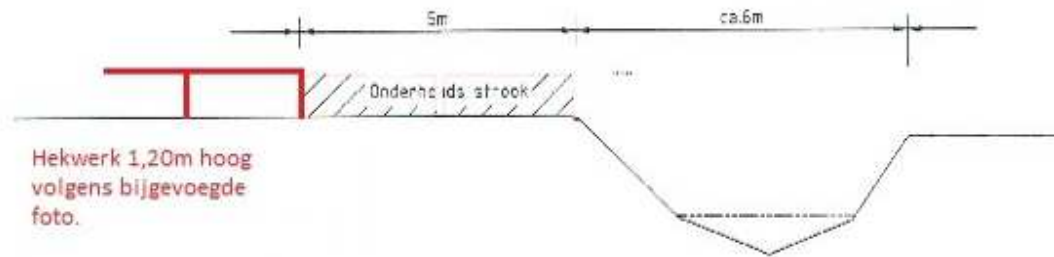


- Legenda**
- Riool incl. huissanaling
 - Nieuw te plaatsen duker Ø600
 - ▨ Onderhoudsstruik watergang
 - ▨ Verharding betonklinkers keperverband



OPDRACHTGEVER	TEKENAAR	SCHAAL
A.K. Barendregt	GFH	1:500
PROJECTWAAKHOUDING	PROJECTLEIDER	FORMAAT
Middelrijk Rockanje	-	A2
TEKENINGOMSCHRIJVING	TEKENINGNUMMER	BLAD IN BLADEN
Woorrip maken	-	1 IN 1
STATUS	WIJZ NR	B
Definitief	-	-

A.K. Barendregt bv



Hekwerk 1,20m hoog
volgens bijgevoegde
foto.

Legenda

- Rieel incl. huisaansluiting
- Nieuw te plaatsen duiker Ø600
- Onderhoudsstrook watergang
- Verandering betanklinkers keperverband

Behoort bij besluit
D 0040052



NR	DATUM	WIJZIGING	GET
B	08-02-2018	Woonrijp sluit o...	

OPDRACHTGEVER	TEKENAAR	SCALA
A.K. Barendregt	GFH	1:500
PROJECTOMSCHRIJVING	PROJECTLEIDER	FORMAAT
Middelrijk Rockanje		A2
		BLAD IN BLADEN
		1 IN 1
TEKENINGOMSCHRIJVING	EXEMPLENRUMMER	WIJZIGING
Woonrijp maken		B
STATUS	A.K. Barendregt bv	
Definitief		