

DATUM 16 juni 2021  
UW BRIEF VAN 16 maart 2021  
UW KENMERK  
ONS KENMERK PB2021-0975172  
INGEKOMEN NR. PB2021-064929  
ONDERWERP Watervedunning

CONTACTPERSOON E. Poon  
DOORKIESNUMMER 088 97436 94  
E-MAILADRES E.Poon@wshd.nl  
AANTAL BIJLAGEN 3  
OLONUMMER 5916585  
DOSSIERNUMMER VTH2021-1662



waterschap  
**Hollandse  
Delta**

Estate Invest Middelharnis II B.V.  
T.a.v. de heer S. Bom  
De Hofjes 16  
3241 ML MIDDELHARNIS

Geachte heer Bom,

Op 16 maart 2021 hebben wij uw aanvraag ontvangen. De aanvraag betreft het realiseren van een natuurvriendelijke oever en een uitstroomvoorziening ter hoogte van Prutweg 8 in Sommelsdijk.

#### Ons besluit

Wij hebben besloten de gevraagde vergunning te verlenen. Deze vergunning met nummer VTH2021-1662 treft u als bijlage aan.

Het besluit en de voorschriften die wij aan de vergunning verbinden, kunt u lezen in deel 1 van de vergunning. De aangevraagde activiteiten en onze overwegingen die hebben geleid tot dit besluit kunt u lezen in deel 2 van de vergunning. Met welke aandachtspunten u rekening moet houden kunt u lezen in deel 3 van de vergunning.

#### Start activiteiten

U moet ons vooraf op de hoogte stellen van de start van de activiteiten. Als wij niet weten wanneer u begint, loopt u het risico dat u de uitgevoerde werken achteraf moet aanpassen. In voorschrift 1 van de vergunning staat hoe u ons op de hoogte moet brengen.

#### Leges

Aan het in behandeling nemen van uw aanvraag zijn geen leges verbonden.

#### Opmerkingen


1. Mogelijk heeft u behalve deze vergunning nog andere vergunningen, ontheffingen en/of (privaatrechtelijke) toestemmingen nodig voor de vergunde activiteiten.
2. Zonder de schriftelijke toestemming van het waterschap mag het werk niet worden gewijzigd, uitgebreid of verwijderd.
3. De in de vergunning omschreven activiteiten vinden geheel of gedeeltelijk plaats op een perceel dat eigendom is van waterschap Hollandse Delta. Naast de vergunning heeft u voor het gebruik van ons eigendom mogelijk een privaatrechtelijke overeenstemming nodig. Wij wijzen u erop dat aan een dergelijke privaatrechtelijke regeling nadere voorwaarden kunnen worden gesteld. U moet hierover contact opnemen met de afdeling Bestuurlijke en Juridische Zaken van het waterschap. Zonder deze overeenstemming is de uitvoering van de activiteiten geheel voor eigen risico.
4. Voordat u met de graafwerkzaamheden start adviseren wij u zich op de hoogte te stellen van eventueel aanwezige kabels en leidingen ter plaatse van de activiteiten.
5. Voor eventuele grondwateronttrekkingen moet apart een melding worden gedaan of vergunning worden aangevraagd bij het waterschap.

Handelsweg 100  
2988 DC Ridderkerk  
Postadres Postbus 4103  
2980 GC Ridderkerk  
telefoon 088 974 30 00  
internet [www.wshd.nl](http://www.wshd.nl)  
[info@wshd.nl](mailto:info@wshd.nl)

Contact

Voor vragen over deze brief en de vergunning kunt u contact opnemen met bovengenoemde contactpersoon. Wij verzoeken u bij alle correspondentie over deze vergunning het dossiernummer te vermelden.

Hoogachtend,  
namens dijkgraaf en heemraden,



E. Willemsen  
teamleider vergunningverlening

Afschrift aan het college van burgemeester en wethouders van de gemeente Goeree-Overflakkee, [info@goeree-overflakkee.nl](mailto:info@goeree-overflakkee.nl).





waterschap  
Hollandse  
Delta

## Watervergunning nummer VTH2021-1662

### Deel 1 Besluit en voorschriften

#### Aanhef

Dijkgraaf en heemraden van waterschap Hollandse Delta hebben op 16 maart 2021 een aanvraag ontvangen van Estate Invest Middelharnis II B.V. om een vergunning te verlenen.

#### Besluit

Gelet op de bepalingen van de Waterwet, de Keur van waterschap Hollandse Delta, de Algemene wet bestuursrecht en de in deel 2 vermelde overwegingen besluiten dijkgraaf en heemraden als volgt:

1. de gevraagde vergunning als bedoeld in artikel 3.2 van de Keur van waterschap Hollandse Delta aan Estate Invest Middelharnis II B.V., De Hofjes 16, 3241 ML Middelharnis of diens rechtverkrijgende(n) te verlenen voor het realiseren van een natuurvriendelijke oever ter hoogte van Prutweg 8 in Sommelsdijk;
2. de vergunning te verlenen voor de realisatie van de werken genoemd onder besluit 1 voor een periode van drie jaar, gerekend vanaf het moment dat de vergunning in werking treedt;
3. de vergunning te verlenen voor onbepaalde tijd voor het hebben en onderhouden van de werken genoemd onder besluit 1;
4. tot de tijd dat de desbetreffende beheerregisters en de legger oppervlaktewaterlichamen en kunstwerken aangepast zijn wordt dit besluit als kader gesteld voor ligging, vorm, afmeting, omvang en onderhoudsverplichtingen van de betrokken waterstaatwerken;
5. het realiseren van een uitstroomvoorziening af te handelen als melding in het kader van algemene regel WT 13. Lozen en onttrekken via een voorziening en de hiervoor geldende voorwaarden als bijlage 2 bij deze vergunning te voegen;
6. de tekeningen zoals opgenomen in de bijlage 3 deel te laten uitmaken van deze vergunning;
7. aan de vergunning de in deel 1 opgenomen voorschriften te verbinden.

#### Ondertekening

Ridderkerk, d.d. 16 juni 2021

Namens dijkgraaf en heemraden,

P. Schakel  
hoofd afdeling Vergunningverlening, Toezicht en Handhaving



## Voorschriften

### Ten aanzien van aanvang en voltooiing van de activiteiten

1. De aanvang van de activiteiten moet ten minste één week van tevoren worden gemeld bij het waterschapsloket. Tevens moet u een naam en telefoonnummer van een contactpersoon, die in geval van calamiteiten door het waterschap bereikt kan worden doorgegeven. Het waterschapsloket is bereikbaar op telefoonnummer 0900 2005005 (lokaal tarief) of per e-mail [2005005@wshd.nl](mailto:2005005@wshd.nl).
2. Als ten behoeve van onderhoud enige grondroering, ophoging of vernieuwing moet worden gedaan, moet dit ten minste één week van tevoren schriftelijk worden gemeld bij het waterschapsloket.
3. Schade en onderhoud aan het oppervlaktewaterlichaam, als gevolg van de uitvoering van de activiteiten, blijft gedurende een periode van een jaar na voltooiing van de activiteiten voor rekening van de vergunninghouder.

### Ten aanzien van uitvoering en revisie

4. Tijdens de uitvoering van de activiteiten moet een exemplaar van deze vergunning met bijbehorende bijlagen op de uitvoeringslocatie aanwezig zijn.
5. De activiteiten moeten worden uitgevoerd overeenkomstig de bij deze vergunning behorende bijlagen, behoudens de uit de voorschriften voortvloeiende wijzigingen en/of aanvullingen.
6. Ten aanzien van de voorschriften is het ter plaatse geldende leggerprofiel maatgevend. Behalve wanneer het oppervlaktewaterlichaam ruimere afmetingen heeft, dan moet van deze ruimere afmetingen worden uitgegaan.
7. Tijdens de uitvoering moeten op eerste aanwijzing van het waterschap in geval van calamiteiten en/of wateroverlast door de vergunninghouder direct alle maatregelen worden genomen die nodig zijn om de lokale waterhuishouding te waarborgen.
8. Alle voor de uitvoering van de activiteiten in, langs of over het oppervlaktewaterlichaam te maken hulpconstructies behoeven de goedkeuring van het waterschap en moeten direct na het gereedkomen van het onderdeel van de activiteiten waarvoor zij werden aangebracht volledig worden verwijderd.
9. De lokale waterhuishouding mag tijdens de uitvoering van de werken niet onnodig worden verstoord. Hiertoe moeten afdoende maatregelen getroffen worden.
10. Na uitvoering van de activiteiten moet binnen 2 maanden de revisietekeningen conform het Rijksdriehoeksstelsel digitaal aan het waterschap worden toegezonden.

### Ten aanzien van grondroeringen

11. Grondroeringen moeten tot het strikt noodzakelijke worden beperkt. Eventuele nazakkingen of zettingen, voor zover die het gevolg zijn van de vergunde activiteiten, moeten door en op kosten van de vergunninghouder worden hersteld.
12. Het is verboden (met uitzondering van de vergunde activiteiten) iets van het waterstaatswerk (oppervlaktewaterlichaam) te ontgraven.
13. Grondroeringen moeten op een zodanige wijze worden uitgevoerd, dat de gemaakte taluds niet kunnen afschuiven.



## **Ten aanzien van het verbreden van hoofdwatgang H23226/het graven van een overige watgang (zijnde een natuurvriendelijke oever)**

### Algemeen

14. Het zomerpeil van NAP – 0,70 m en winterpeil van NAP -0,90 m moet in acht worden genomen.
15. De nieuw te graven overige watgang moet worden afgewerkt met taluds overeenkomstig tekening "Vergunningsaanvraag verbreden watgang, nr 001-WTR, d.d. 3 juni 2021."
16. De taluds en bodem van de nieuw te graven overige watgang moeten vloeiend aansluiten op bestaande taluds en bodem.
17. De taluds van de nieuw te graven overige watgang moet op doelmatige wijze tegen uitspoeling worden beschermd.

### Natuurvriendelijke oever

18. De aanplant van vegetatie van de natuurvriendelijke oever mag alleen plaatsvinden met inheemse soorten.
19. De natuurvriendelijke oever moet zodanig worden aangelegd dat het profiel van met de natuurvriendelijk oever verbonden bestaande watgangen of nieuw te graven of te verbreden watgangen (niet zijnde natuurvriendelijke oevers), vrij blijven van beplanting.
20. Beheer en onderhoud door vergunninghouder moet zodanig worden uitgevoerd dat geen verlanding optreedt.
21. Vergunninghouder voorkomt dat bij het aanbrengen en onderhouden van de beplanting grond, takken en/of bladeren in het oppervlaktewaterlichaam terechtkomen.
22. Bij het aanleggen, hebben en onderhouden van een natuurvriendelijke oever moeten beschadigingen of verzakkingen van taluds, beschoeiing of maaiveld, die nadelige gevolgen kunnen hebben voor de waterdoorvoer, worden voorkomen.

### Beheer en onderhoud

23. De te graven overige watgang (natuurvriendelijke oever) mag de ruimte voor te verrichten beheer en onderhoudstaken, schouw en baggerwerkzaamheden in de hoofdwatgang, alsmede de toegankelijkheid van ter plaatse aanwezige stuwen, door het waterschap niet belemmeren.
24. Het waterschap voert het beheer en onderhoud uit voor zover de dimensionering overeenkomt met de dimensionering van de oorspronkelijke watgang (zijnde de hoofdwatgang): de insteek aan de oostzijde van de hoofdwatgang tot aan het natte profiel over een 5 m brede waterlijn, gemeten vanaf de oostzijde van de hoofdwatgang.  
Vergunninghouder moet beheer en onderhoud uitvoeren vanaf de insteek aan de westzijde van de te verbreden hoofdwatgang (zijnde de te graven overige watgang/de natuurvriendelijke oever), tot aan het natte profiel voor het deel dat in beheer en onderhoud bij het waterschap is.

### **Ten aanzien van bereikbaarheid**

25. De uitvoering en constructie van de in deze vergunning genoemde activiteiten moeten van een zodanige aard zijn, dat de beschermingszone langs de waterstaatswerken bereikbaar en berijdbaar is en blijft voor onderhoudsmaterieel.



**Ten aanzien van afwerking**

26. Als gevolg van de activiteiten mag geen grond, bagger of vuil in het water geraken of achterblijven. Direct na gereedkomen van de activiteiten, moet ter plaatse het oppervlaktewaterlichaam worden opgeschoond.
27. Het oppervlak moet geheel in overeenstemming met de omgeving worden afgewerkt en bekleed en eventuele verharding moet in de oorspronkelijke staat hersteld worden.
28. Het afstromende hemelwater mag geen uitspoeling van de taluds ten gevolge hebben.



## Deel 2 Aanvraag en overwegingen

### Aanleiding

Vanwege de realisatie van een nieuwbouwplan wil aanvrager een bestaande watergang verbreden tot een natuurvriendelijke oever. De werkzaamheden vinden plaats ter hoogte van Prutweg 8 in Sommelsdijk.

### Activiteiten waarvoor vergunning wordt aangevraagd

De aanvraag betreft het realiseren van een natuurvriendelijke oever ter hoogte van Prutweg 8 in Sommelsdijk.

De activiteiten vinden plaats in en/of nabij oppervlaktewaterlichaam H23226. Dit oppervlaktewaterlichaam is een hoofdwatergang volgens de legger van waterschap Hollandse Delta.

Voor de locatie van de activiteiten wordt verwezen naar bijlage 1.

### Procedure

De aanvraag is op 16 maart 2021 bij het omgevingsloket ingediend en bij het waterschap geregistreerd onder nummer PB2021-064929.

De aanvraag omvat de volgende stukken:

- aanvraagformulier;
- toelichting;
- beeldkwaliteitsplan 2020;
- tekening bovenaanzicht en dwarsprofiel, nr 001-WTR, d.d. 15 maart 2021;
- tekening woonrijp, nr 002-WRM, d.d. 19 januari 2021.

De volgende aanvulling op de aanvraag is op 2 juni 2021 ontvangen en geregistreerd onder PB2021- 0976674:

- tekening vergunningsaanvraag verbreden watergang, nr 001-WTR, d.d. 2 juni 2021.

De volgende aanvulling op de aanvraag is op 3 juni 2021 ontvangen en geregistreerd onder PB2021- 0977337:

- tekening vergunningsaanvraag verbreden watergang, nr 001-WTR, d.d. 3 juni 2021;
- 2 situatie foto's.

De voorbereiding van deze vergunning heeft conform het gestelde in titel 4.1 van de Algemene wet bestuursrecht (Awb) plaatsgevonden.

### Toetsing van de aanvraag

De aanvraag is getoetst aan de doelstellingen van de Waterwet en de Keur van waterschap Hollandse Delta. Deze doelstellingen en belangen vormen de basis voor vergunningverlening en zijn vastgelegd in wettelijk vastgestelde normen en aanvullend beleid. Dit is uitgewerkt in aanvullende regelgeving, water- en beheersplannen en beleidsregels.

### Overwegingen algemeen

Het realiseren van een uitstroomvoorziening voldoet aan de criteria van de algemene regel WT 13. Lozen en onttrekken via een voorziening en is verder in deze vergunning buiten beschouwing gelaten. De bijbehorende voorwaarden zijn als bijlage 2 bijgevoegd.



## Overwegingen watersysteembeheer (oppervlaktewaterlichaam)

### Locatie

De werkzaamheden bestaan uit het verbreden van hoofdwatgang H23226, ter hoogte van Prutweg 8 in Sommelsdijk. Aan de zuidzijde van de hoofdwatgang bevinden zich 2 stuwen (12305ST en 01516ST) waarvan bediening, beheer en onderhoud bij het waterschap liggen.

### Oppervlaktewaterlichaam

Hoofdwatgang H23226 is in beheer en onderhoud van het waterschap en heeft een breedte op de waterlijn van circa 5 m. De taluds aan weerszijden van de watgang hebben in de huidige situatie een helling van 1:1,5.

### *Constructie en uitvoering*

De hoofdwatgang wordt aan de westzijde conform tekening "Vergunningsaanvraag verbreden watgang", nr 001-WTR, d.d. 3 juni 2021 verbreed. Door de verbreding wordt circa 190 m<sup>2</sup> oppervlaktewater gegraven. Het nieuwe talud aan de westzijde heeft een helling variërend van 1:2 tot 1:5, zodat een natuurvriendelijke oever ontstaat.

### *Effecten op de bergingscapaciteit en doorstroming*

Bij het verbreden van watgangen moet ervoor worden gezorgd dat de watgang in de nieuwe situatie voldoet aan de minimale voorgeschreven dimensionering met betrekking tot o.a. de minimale waterlijnbreedte en taldhelling, om bijvoorbeeld afschuiving van instabiele taluds te voorkomen.

In deze specifieke situatie wordt aan de westzijde van de hoofdwatgang een natuurvriendelijke oever gerealiseerd, waarvan de dimensionering voldoet aan de normen van het waterschap. De bergingscapaciteit neemt toe door de verbreding en nieuwe taldhelling. Het te realiseren werk heeft daarmee een positief effect op de bergingscapaciteit en doorstroming.

Het verbreden van de hoofdwatgang heeft geen negatief effect op het peilregime, vanwege de aanwezigheid van 2 goed bereikbare stuwen die het watersysteem en het peil reguleren.

### *Effecten op de ruimte voor doelmatig beheer en onderhoud*

Door het opnemen van voorschriften over het beheer en onderhoud is de ruimte voor doelmatig beheer en onderhoud geborgd. In plaats van insteek tot insteek, voert het waterschap alleen onderhoud uit vanaf de oostelijk gelegen insteek van de hoofdwatgang, tot aan het oorspronkelijke doorstroomprofiel van de hoofdwatgang (waterlijnbreedte 5 m). Voorgeschreven is dat vergunninghouder het beheer en onderhoud moet uitvoeren aan de nieuw gegraven overige watgang, vanaf de westzijde tot aan het natte profiel voor het deel dat in beheer en onderhoud van waterschap is. Het effect op de ruimte voor doelmatig beheer en onderhoud is te verwaarlozen.

Wat betreft de stuwen geldt dat deze goed bereikbaar blijven voor onderhoudsvoertuigen, onderhoudsmaterieel en beheerders van het waterschap, aangezien het te realiseren werk zich op ruim voldoende afstand (circa 26 m) van de stuwen bevindt.

### *Effecten op de waterkwaliteit en de ecologie*

Door het aanbrengen van werken en het uitvoeren van werkzaamheden mag de ecologische waterkwaliteit in oppervlaktewaterlichamen niet blijvend verslechteren. Ten tijde van het uitvoeren van de werkzaamheden zal er een tijdelijke verstoring zijn, maar in de definitieve status worden de werken niet van blijvend negatieve invloed geacht. Dit heeft tot gevolg dat er geen aanvullende eisen worden gesteld. In de uiteindelijke situatie draagt de ruimere dimensionering van de watgang bij aan de verbetering van de doorstroming en waterkwaliteit.

## Conclusie

De in de vergunning opgenomen voorschriften waarborgen dat de doelstellingen van het waterbeheer voldoende worden beschermd. Op grond van de overwegingen bestaan daarom geen bezwaren tegen het verlenen van de gevraagde vergunning.





## Deel 3 Bezwaar en aandachtspunten

### Bezwaar

Dijkgraaf en heemraden wijzen u op de mogelijkheid om op grond van artikel 7:1 van de Awb bezwaar te maken tegen dit besluit door het indienen van een bezwaarschrift. De termijn voor het indienen van een bezwaarschrift bedraagt zes weken vanaf de dag na verzenddatum van dit besluit. Het bezwaarschrift moet bevatten uw naam en adres, de dagtekening, een omschrijving van het besluit waartegen het bezwaar is gericht en de gronden van het bezwaar. Ook moet het bezwaarschrift ondertekend zijn. U kunt het bezwaarschrift sturen aan het college van dijkgraaf en heemraden van waterschap Hollandse Delta, Postbus 4103, 2980 GC Ridderkerk.

Naast het indienen van een bezwaarschrift kunt u in geval van een spoedeisend belang op grond van artikel 8:81 Awb een verzoek tot het treffen van een voorlopige voorziening doen bij de Voorzieningenrechter van de sector bestuursrecht van de Rechtbank Rotterdam, Postbus 50950, 3007 BL Rotterdam. U kunt ook digitaal een voorlopige voorziening aanvragen bij genoemde rechtbank via <https://www.rechtspraak.nl/Organisatie-en-contact/Rechtsgebieden/Bestuursrecht>. Daarvoor moet u beschikken over een elektronische handtekening (DigiD). Kijk op de genoemde site voor de precieze voorwaarden.

Wij verzoeken u een afschrift van het verzoek tot het treffen van een voorlopige voorziening toe te zenden aan het college van dijkgraaf en heemraden van waterschap Hollandse Delta, Postbus 4103, 2980 GC Ridderkerk.

### Aandachtspunten

1. Tegen dit besluit kan ook door andere belanghebbenden bezwaar worden gemaakt. De bezwaartermijn voor het indienen van een bezwaarschrift bedraagt zes weken vanaf de dag na verzenddatum van dit besluit. Wij wijzen u erop dat uitvoering van de vergunde activiteiten binnen de bezwaartermijn geheel voor eigen risico is.
2. Het hebben van deze vergunning ontslaat de houder niet van de verplichting om alle redelijkerwijs mogelijke maatregelen te treffen teneinde te voorkomen dat derden of waterschap Hollandse Delta ten gevolge van het gebruik maken van de vergunning schade lijden.
3. Als het vergunningplichtige werk in andere handen overgaat – bijvoorbeeld door verkoop, erfopvolging, overdracht van gebruiksrecht of anderszins – moet wijziging van de tenaamstelling van de vergunning schriftelijk worden gemeld bij dijkgraaf en heemraden waterschap Hollandse Delta. De melding moet worden gedaan binnen vier weken nadat de vergunning voor hem is gaan gelden.
4. Als gedurende drie achtereenvolgende jaren geen gebruik is gemaakt van deze vergunning kunnen dijkgraaf en heemraden van waterschap Hollandse Delta deze vergunning geheel of gedeeltelijk intrekken.

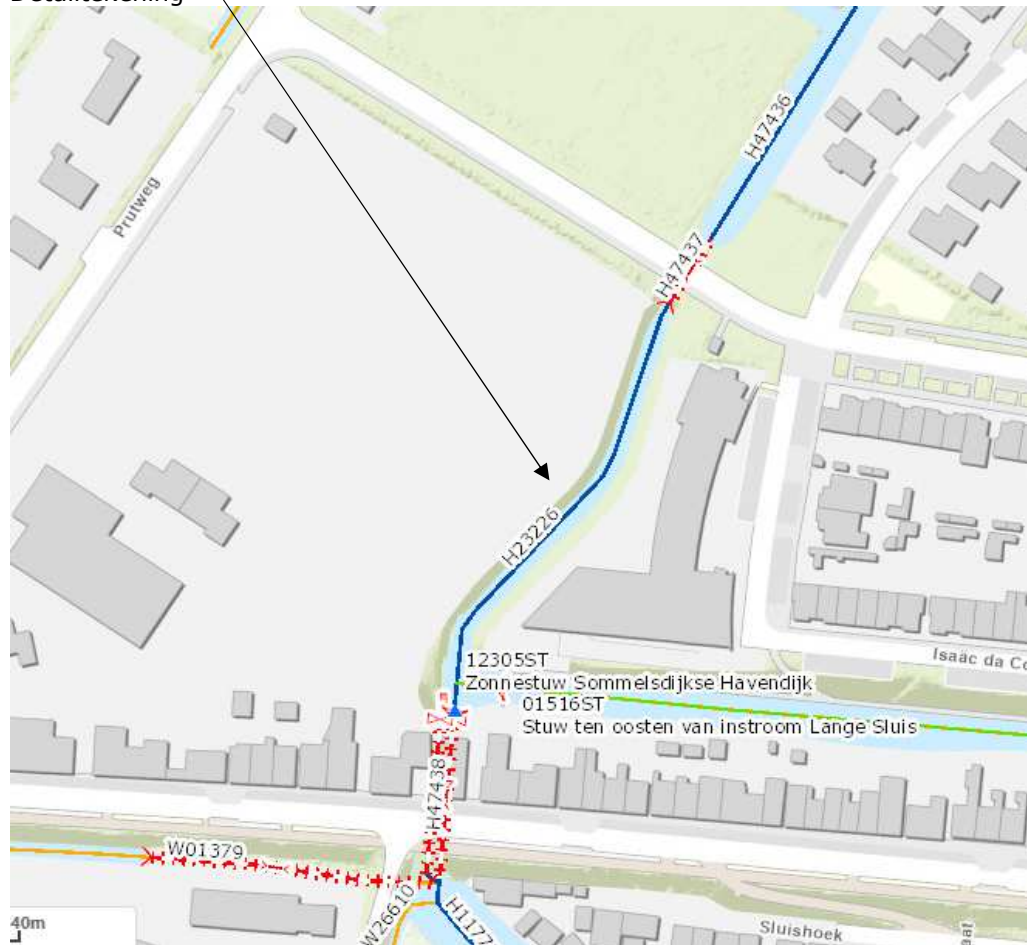


# BIJLAGE 1 Locatie

Overzichtstekening



Detailtekening





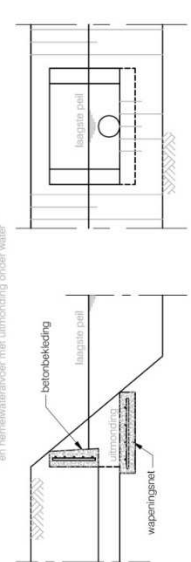

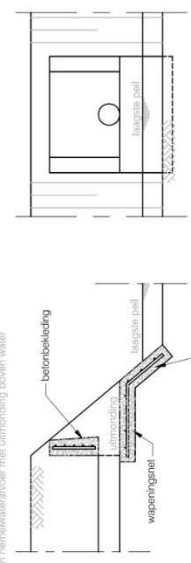
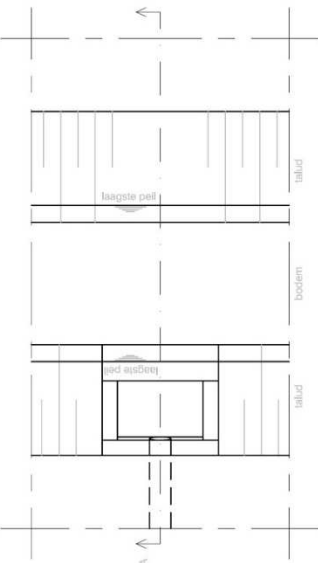
## BIJLAGE 2

### Voorwaarden WT 13. Lozen en onttrekken via een voorziening




Degene die activiteiten uitvoert als bedoeld in artikel 1 van deze algemene regel:

1. draagt er zorg voor dat de activiteiten de watertoevoer niet ontoelaatbaar belemmeren.
2. beschermt taluds en bodem op doelmatige wijze tegen uitspoeling en inzakking;
3. beëindigt de onttrekking of lozing direct indien sprake is van een calamiteit als genoemd in artikel 3.7 van de keur;
4. en, in geval van een tijdelijke lozings- en/of onttrekkingsvoorziening:
5. behoudt de voorziening niet langer dan voor het doel noodzakelijk;
6. gebruikt een constructie die binnen 24 uur uit het oppervlaktewaterlichaam en/of beschermingszone kan zijn verwijderd;
7. verwijdert de tijdelijke voorziening uit de beschermingszone van het oppervlaktewaterlichaam indien noodzakelijk voor beheer- en onderhoudswerkzaamheden;
8. en, in geval van een permanente lozings- en of onttrekkingsvoorziening:
9. legt de voorziening verzonken in het talud en buiten het profiel van het oppervlaktewaterlichaam aan en hanteert hierbij principetekening 7;
10. fundeert de voorziening zodanig dat verzakken, met meer dan de natuurlijke maaiveldddaling, wordt voorkomen;
11. legt de voorziening zodanig aan dat de beschermingszone vrij bereikbaar en vrij van obstakels blijft;
12. legt het ondergronds leidingwerk in de beschermingszone van het oppervlaktewaterlichaam zodanig aan dat hieraan geen schade kan ontstaan tijdens onderhoudswerkzaamheden;
13. voorziet uitmondingen van drainageleidingen van een taludgoot om uitspoeling van het talud te voorkomen en hanteert hierbij principetekening 8.




<p>uitlegvoorziening voor bijvoorbeeld hoofdbrans en hennelwaterafvoer met afsluiting onder water</p>  <p><b>Dwarsdoorsnede A-A</b></p>	<p><b>Vooraanzicht</b></p> 
<p>uitlegvoorziening voor bijvoorbeeld hoofdbrans en hennelwaterafvoer met afsluiting onder water</p>  <p><b>Dwarsdoorsnede A-A</b></p>	<p><b>Vooraanzicht</b></p> 

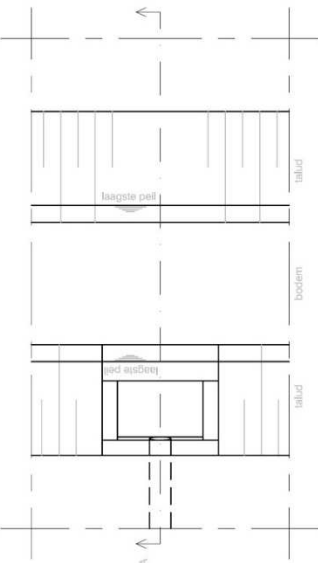
**PERMANENTE LOZINGS-ONTTREKINGSVOORZIENING**  
PRICIPETEKENING NR 7

**Bovenaaanzicht**



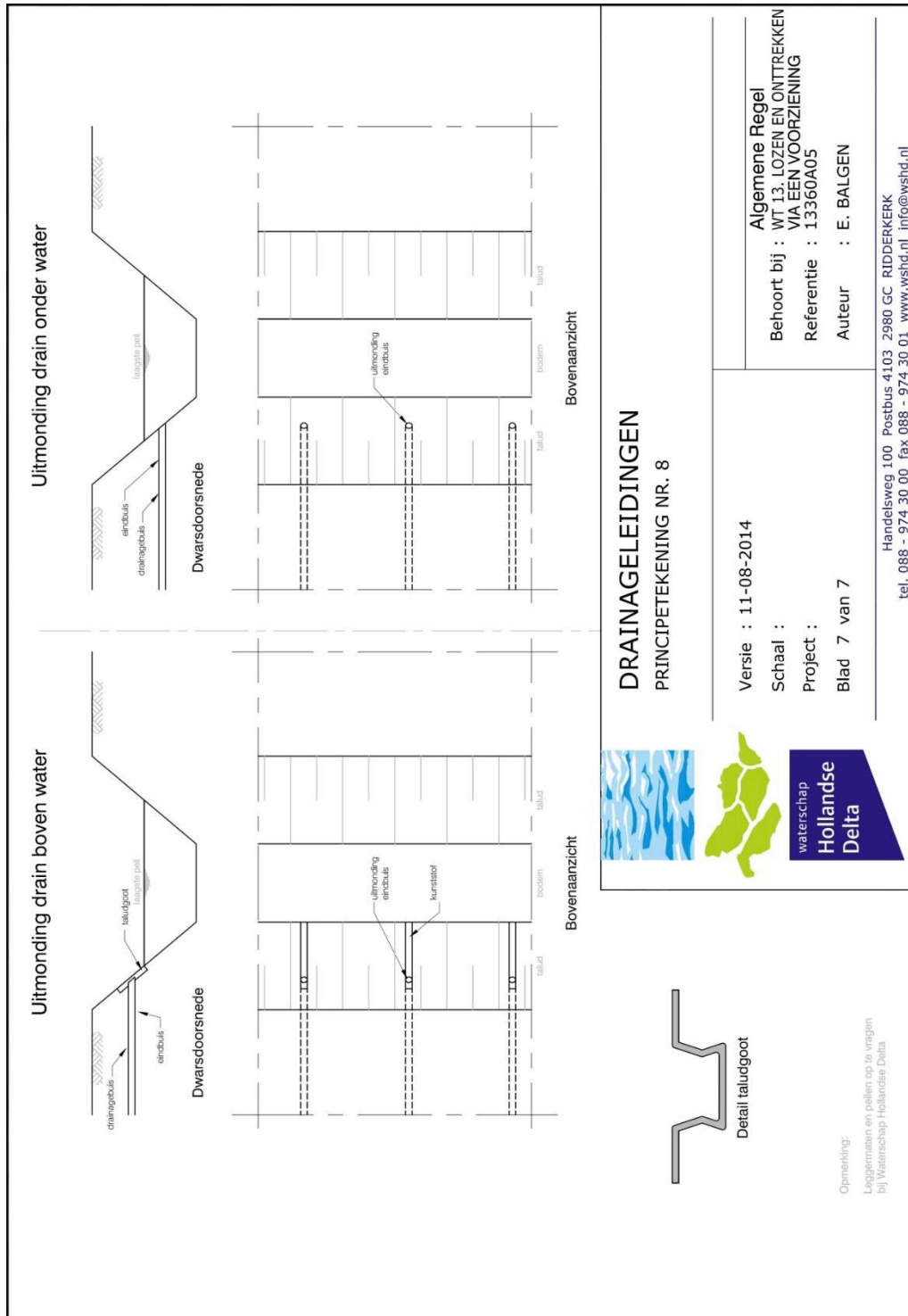
**Bovenaaanzicht**



**Opmerking:**  
Leggermaten en pellen op te vragen bij Waterschap Hollandse Delta

<p><b>Algemene Regel</b> Behoort bij : WT 13 LOZEN EN ONTTREKKEN Referentie : 13360A05 Auteur : E. BALGEN</p>	<p>Versie : 11-08-2014 Schaal : Project : Blad 1 van 7</p>
---	--

Handelsweg 100 Postbus 4103 2980 GC RIDDERKERK  
tel. 088 - 974 30 00 fax 088 - 974 30 01 www.wshd.nl info@wshd.nl





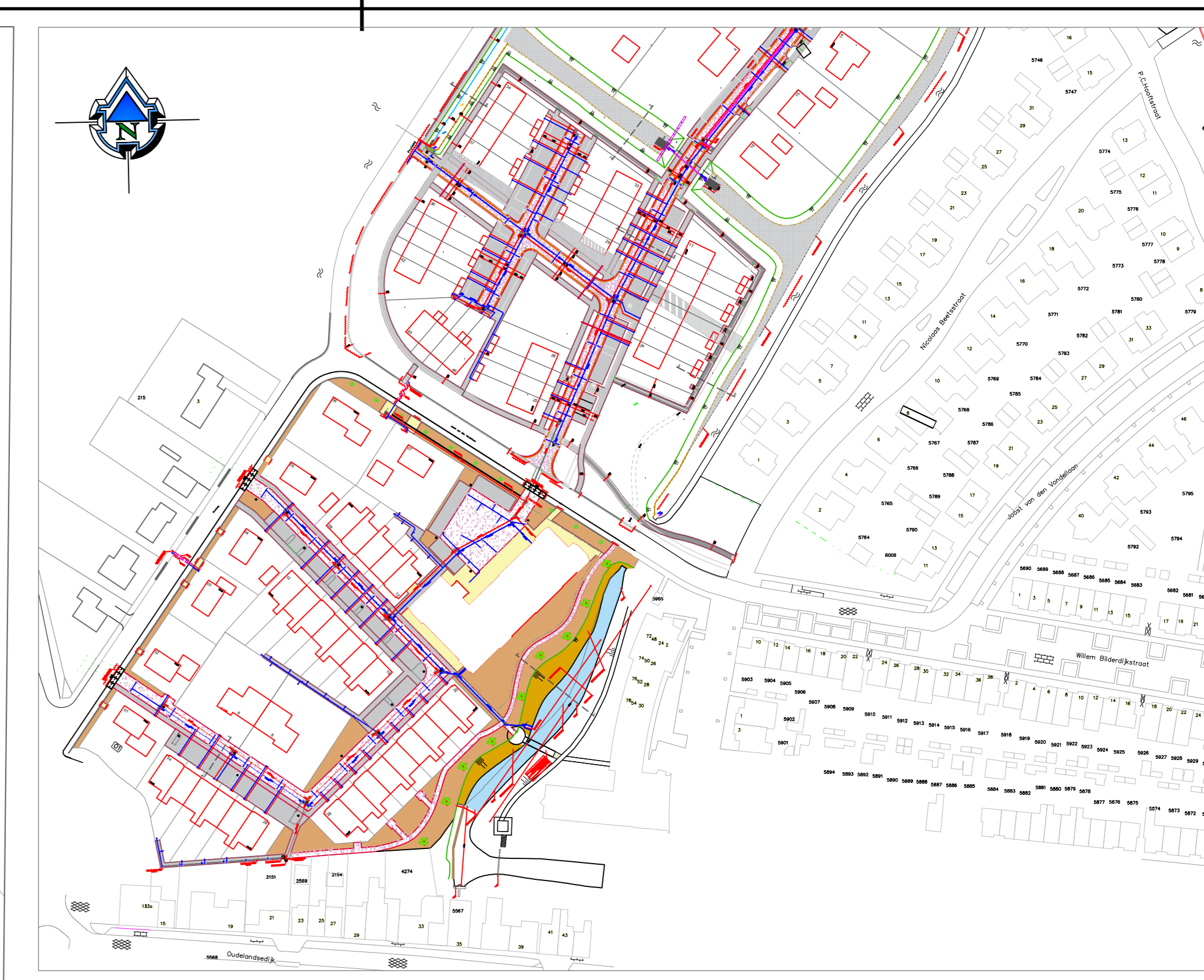
## **BIJLAGE 3 Tekening**

De volgende tekening maakt deel uit van de vergunning van waterschap Hollandse Delta met nummer VTH2021-1662:

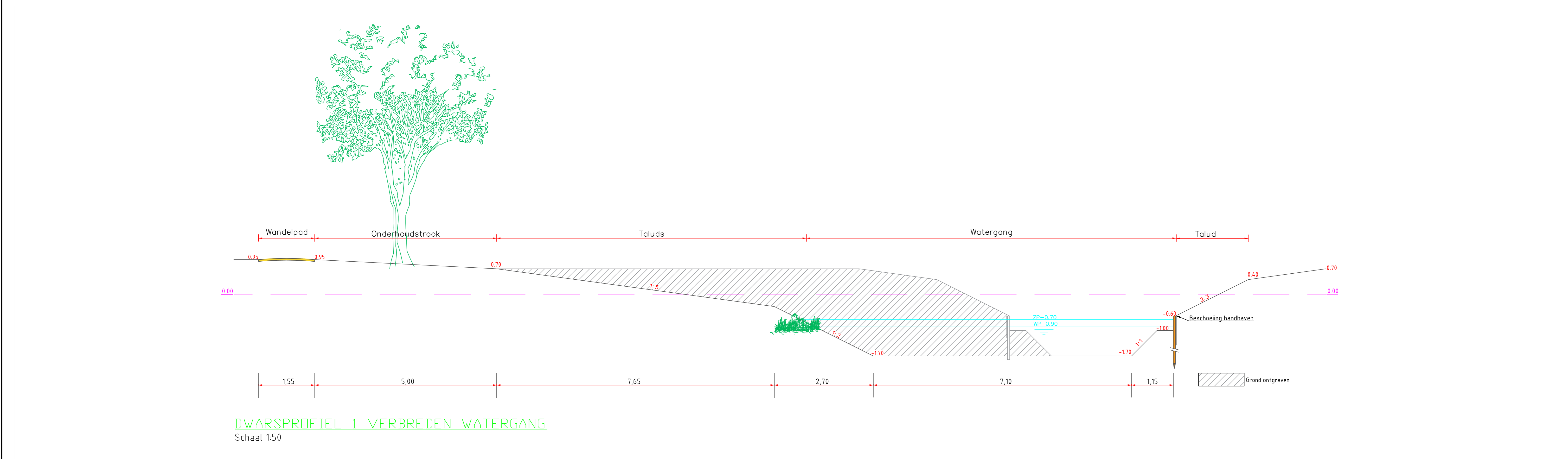
- tekening vergunningsaanvraag verbreden watergang, nr 001-WTR, d.d. 3 juni 2021.



BOVENAANZICHT TE VERBREDEN WATERGANG  
Schaal 1:200



Locatie bouwplaats  
Tussen Oudlandsdijk en Joost van den Vondellaan, Sommelsdijk  
Schaal 1:1500



DWARSPROFIEL 1 VERBREDEN WATERGANG  
Schaal 1:50

NR	DATUM	VERWERKEN OPMERKINGEN (SR)	WIJZIGING	GET.	ACC.
07					
06					
05					
04	03-06-2021	Verwerken opmerkingen W500 (EP)		Gvd	SB
03	02-06-2021	Verwerken opmerkingen W500 (EP)		Gvd	SB
02	01-06-2021	Verwerken opmerkingen W500 (EP)		Gvd	SB
01	15-03-2021	Verwerken opmerkingen (SR)		Gvd	SB

OPDRACHTGEVER  
**Estate Invest Middelhamis B.V.**  
De hofjes 16  
3221 ML Middelhamis  
(0187) 480400

TEKENAAR  
G. van Drie

SCHAAL  
Diverse

PROJECTLEIDER  
R. Vis

FORMAAT  
A0

BLAD IN BLADEN  
1 van 1

PROJECTOMSCHRIJVING  
Bouw woningen Everdinapolder Sommelsdijk, fase III

TEKENINGNUMMER  
001-WTR

09-03-2021

TEKENINGOMSCHRIJVING  
Vergunningaanvraag verbreden watergang

CHIEF TECHNISCH BUREAU  
Bureau 4  
SOM-DE-Emmab

gn 09153 9102 99  
Technisch  
Bureau

STATUS  
DO