




-  Kongrenzen Oirschot
-  Kernrandzones
- Verklaringen
-  Bestaande bebouwing en kadastrale ondergrond

**Kernrandzones  
Middelbeers en Oostelbeers**

Gemeente Oirschot

project: 0463590.100  
datum: 7 oktober 2020  
schaal: 1:10.000  
formaat: A3



Vestiging Oosterhout  
Beneluxweg 125  
4904 SJ Oosterhout  
T: +31 (0)162 487500  
www.anteagroup.nl