DP20201117-6

Hoogte schaal 1 : 100
Lengte schaal 1 : 100

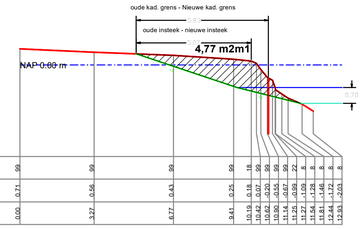

INTWIS2.GW_PRO	Punt code	99	99	99	99	18	99	99	99	99	99	99	22	8	8	8	8
	Hoogte (m NAP)	0,71	0,56	0,43	0,25	0,15	0,07	-0,00	-0,05	-0,07	-0,09	-0,12	-0,18	-0,26	-0,34	-0,42	-0,51
	Lengte (m)	0,00	3,27	6,77	9,41	10,19	10,42	10,62	10,80	11,14	11,25	11,37	11,54	11,81	12,14	12,53	12,93

DP20201117-7

Hoogte schaal 1 : 100
Lengte schaal 1 : 100

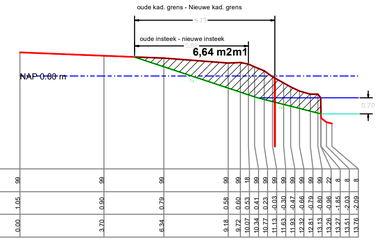

INTWIS2.GW_PRO	Punt code	99	99	99	99	99	99	99	99	99	99	99	99	99	99	22	8	8	8
	Hoogte (m NAP)	1,05	0,90	0,79	0,58	0,60	0,61	0,18	0,23	0,41	-0,30	-0,47	-0,46	-0,79	-0,80	-0,86	-0,87	-1,45	-1,51	-1,61	-1,65	-1,67	-2,05
	Lengte (m)	0,00	3,70	6,34	8,18	8,72	10,07	10,17	10,34	10,77	11,63	11,93	12,14	12,81	13,13	13,27	13,41	13,73	13,90	13,94	13,96	13,98	13,99

DP20201117-8

Hoogte schaal 1 : 100
Lengte schaal 1 : 100

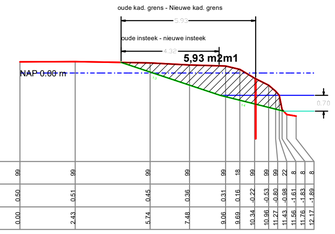

INTWIS2.GW_PRO	Punt code	99	99	99	99	99	18	99	99	99	99	99	99	22	8	8	8
	Hoogte (m NAP)	0,50	0,51	0,45	0,36	0,31	0,16	0,22	0,43	0,60	0,66	0,72	0,61	0,61	0,61	0,61	0,89
	Lengte (m)	0,00	2,43	5,74	7,48	8,00	8,69	10,14	10,30	10,77	11,43	11,56	12,14	12,73	13,31	13,90	13,97

DP20201117-9

Hoogte schaal 1 : 100
Lengte schaal 1 : 100

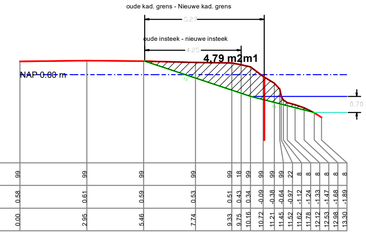

INTWIS2.GW_PRO	Punt code	99	99	99	99	99	18	99	99	99	99	99	22	8	8	8	8
	Hoogte (m NAP)	0,58	0,61	0,59	0,53	0,51	0,43	0,18	0,09	0,04	-0,38	-0,64	-0,67	-0,73	-0,74	-0,77	-0,89
	Lengte (m)	0,00	2,95	5,46	7,74	9,33	9,75	10,14	10,22	10,72	11,21	11,45	11,62	11,78	12,11	12,53	12,98
																											13,30

DP20201117-10

Hoogte schaal 1 : 100
Lengte schaal 1 : 100

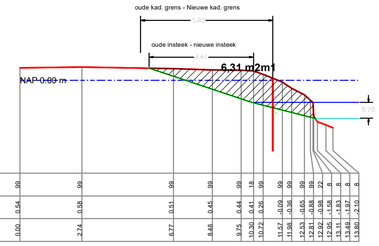

INTWIS2.GW_PRO	Punt code	99	99	99	99	99	18	99	99	99	99	99	22	8	8	8	8
	Hoogte (m NAP)	0,54	0,58	0,51	0,45	0,44	0,14	0,26	0,04	0,41	0,47	0,65	0,65	0,65	0,65	0,65	0,72
	Lengte (m)	0,00	2,74	6,77	8,48	9,75	10,30	10,72	11,67	11,91	12,53	12,81	12,92	13,11	13,30	13,90	13,95

N

Legenda

te-ontgraven

Waterschap Noorderzijlvest

Kaart voor intern gebruik

NVO Hoornsevaart

Schaal : 135

Auteur:
Gebruiker: TjadeH01

Datum: 28 jan 2021

Document: K:\BV\Geogegevensbeheer\Leveren\GeoData\2021\NVO_Hoornsevaart-ht\MXD\Hoornsevaart+kad.mxd