

Dit document bevat rekenresultaten van AERIUS Calculator. Het betreft de hoogst berekende stikstofbijdragen per stikstofgevoelig Natura 2000-gebied, op basis van rekenpunten die overlappen met habitattypen en/of leefgebieden die aangewezen zijn in het kader van de Wet natuurbescherming, gekoppeld aan een aangewezen soort, of nog onbekend maar mogelijk wel relevant.

De berekening op basis van stikstofemissies gaat uit van de componenten ammoniak (NH₃) en/of stikstofoxide (NO_x).

Wilt u verder rekenen of gegevens wijzigen? Importeer de pdf dan in Calculator. Voor meer toelichting verwijzen wij u naar de website www.aerius.nl.

Berekening Aanvraag

- ▶ Kenmerken
- ▶ Samenvatting emissies
- ▶ Depositieresultaten
- ▶ Gedetailleerde emissiegegevens

Verdere toelichting over deze PDF kunt u vinden in een bijbehorende leeswijzer. Deze leeswijzer en overige documentatie is te raadplegen via:
<https://www.aerius.nl/handleidingen-en-leeswijzers>.

AERIUS CALCULATOR

Contact

Rechtspersoon	Inrichtingslocatie
A. Scheffer	Antinkweg 14, 7255 NV Hengelo (GLD)

Activiteit

Omschrijving	AERIUS kenmerk	
Verschilberekening	S2ipxkfZf6LY	
Datum berekening	Rekenjaar	Rekenconfiguratie
18 november 2020, 10:57	2020	Berekend voor natuurgebieden

Totale emissie

	Situatie 1
NOx	3,09 kg/j
NH ₃	1.225,17 kg/j

Resultaten

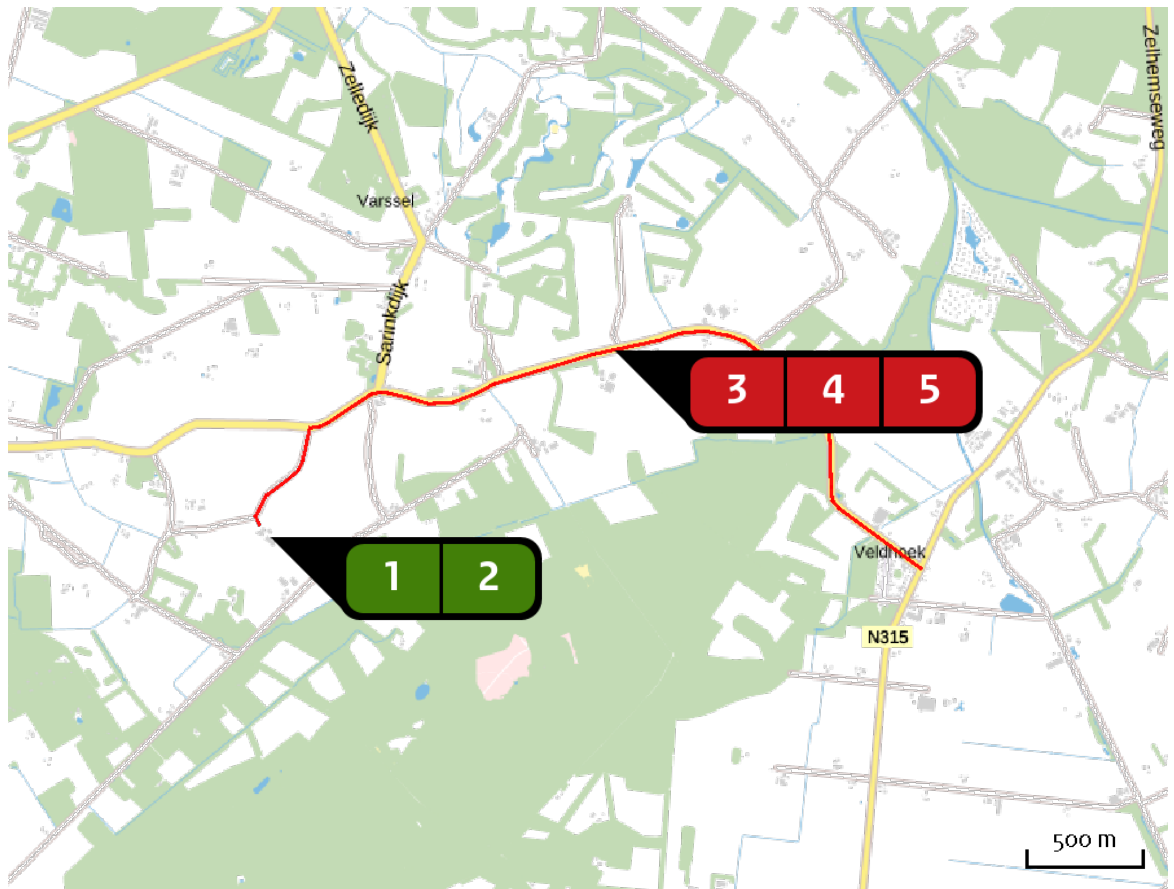
Hectare met
hoogste bijdrage
(mol/ha/j)

Natuurgebied	Bijdrage
Stelkampsveld	0,23

Toelichting

Aanvraag vergunning Wet natuubescherming

Locatie
Aanvraag



Emissie
Aanvraag

Bron Sector		Emissie NH ₃	Emissie NO _x
1	 Stal 2 Landbouw Stalemissies	1.085,00 kg/j	-
2	 Stal 3 Landbouw Stalemissies	140,00 kg/j	-
3	 Vrachtwagen Wegverkeer Buitenwegen	< 1 kg/j	1,37 kg/j
4	 Personenauto's Wegverkeer Buitenwegen	< 1 kg/j	1,49 kg/j
5	 Incidentele bewegingen Wegverkeer Buitenwegen	< 1 kg/j	< 1 kg/j

Resultaten
stikstof
gevoelige
Natura 2000
gebieden
(mol/ha/j)

Natuurgebied	Hoogste bijdrage	Bijdrage op (bijna) overbelaste hexagonen*
Stelkampsveld	0,23	
Rijntakken	0,07	
Veluwe	0,06	
Borkeld	0,05	
Korenburgerveen	0,05	
Landgoederen Brummen	0,05	
Buurserzand & Haaksbergerveen	0,04	
Sallandse Heuvelrug	0,04	
Bekendelle	0,03	
Witte Veen	0,03	
Lonnekermeer	0,03	
Willinks Weust	0,03	
Wierdense Veld	0,02	
Aamsveen	0,02	
Boetelerveld	0,02	
Landgoederen Oldenzaal	0,02	
Wooldse Veen	0,02	
Lemselermaten	0,02	
Achter de Voort, Agelerbroek & Voltherbroek	0,02	
Engbertsdijksvenen	0,02	

Natuurgebied	Hoogste bijdrage	Bijdrage op (bijna) overbelaste hexagonalen*
Springendal & Dal van de Mosbeek	0,02	
Vecht- en Beneden-Reggegebied	0,01	
Dinkelland	0,01	
Bergvennen & Brecklenkampse Veld	0,01	
Sint Jansberg	0,01	
Maasduinen	0,01	
De Bruuk	0,01	
Zeldersche Driessen	0,01	

* Als de hoogste depositietoename plaatsvindt op een hexagoon waar géén sprake is van een (naderende) stikstofoverbelasting, dan is de hoogste toename op een hexagoon met wel een (naderende) stikstofoverbelasting in deze kolom weergegeven.

Resultaten
per
habitatype
(mol/ha/j)

voor de 10
stikstofgevoelige
Natura 2000-
gebieden met het
hoogste resultaat

Stelkampsveld

Habitatype	Hoogste bijdrage	Bijdrage op (bijna) overbelaste hexagonen*
H4010A Vochtige heiden (hogere zandgronden)	0,23	
H3130 Zwakgebufferde vennen	0,23	
H91EoC Vochtige alluviale bossen (beekbegeleidende bossen)	0,23	
H7150 Pioniervegetaties met snavelbiezen	0,22	
H4030 Droge heiden	0,22	
H6410 Blauwgraslanden	0,19	
H6230vka Heischrale graslanden, vochtig kalkarm	0,18	
H7230 Kalkmoerassen	0,16	

Rijntakken

Habitatype	Hoogste bijdrage	Bijdrage op (bijna) overbelaste hexagonen*
Lg11 Kamgrasweide & Bloemrijk weidevogelgrasland van het rivieren- en zeeleigebied	0,07	
ZGLg11 Kamgrasweide & Bloemrijk weidevogelgrasland van het rivieren- en zeeleigebied	0,05	
Lg02 Geïsoleerde meander en petgat	0,04	0,03
Hg1Fo Droge hardhoutooibossen	0,04	
ZGHg1Fo Droge hardhoutooibossen	0,04	-
Lg08 Nat, matig voedselrijk grasland	0,04	
ZGLg02 Geïsoleerde meander en petgat	0,04	
Hg1EoB Vochtige alluviale bossen (essen-iepenbossen)	0,03	
H6120 Stroomdalgraslanden	0,03	
ZGLg08 Nat, matig voedselrijk grasland	0,03	
H6510A Glanshaver- en vossenstaarthooilanden (glanshaver)	0,03	
H6510B Glanshaver- en vossenstaarthooilanden (grote vossenstaart)	0,03	
ZGLg07 Dotterbloemgrasland van veen en klei	0,02	
H3150 Meren met krabbenscheer en fonteinkruiden, buiten afgesloten zeearmen	0,02	
H6430C Ruigten en zomen (droge bosranden)	0,02	
H9999:38 Habitatype onbekend/onzeker KDW op basis meest kritische relevante type (H6120).	0,02	
ZGH3150 Meren met krabbenscheer en fonteinkruiden, buiten afgesloten zeearmen	0,02	

Rijntakken

Habitatype	Hoogste bijdrage	Bijdrage op (bijna) overbelaste hexagonen*
Lgo7 Dotterbloemgrasland van veen en klei	0,01	

Veluwe

Habitatype	Hoogste bijdrage	Bijdrage op (bijna) overbelaste hexagonen*
ZGHg120 Beuken-eikenbossen met hulst	0,06	
Hg120 Beuken-eikenbossen met hulst	0,06	
ZGLg14 Eiken- en beukenbos van lemige zandgronden	0,06	
Lg14 Eiken- en beukenbos van lemige zandgronden	0,05	
Hg190 Oude eikenbossen	0,05	
Lg13 Bos van arme zandgronden	0,05	
ZGLg13 Bos van arme zandgronden	0,05	
ZGL4030 Droge heiden	0,04	
ZGLg01 Permanente bron & Langzaam stromende bovenloop	0,04	
L4030 Droge heiden	0,04	
H2310 Stuifzandheiden met struikhei	0,04	
H4030 Droge heiden	0,04	
Lg09 Droog struisgrasland	0,03	
Lg01 Permanente bron & Langzaam stromende bovenloop	0,03	
ZGH4030 Droge heiden	0,03	
ZGLg09 Droog struisgrasland	0,03	
H2330 Zandverstuivingen	0,03	
H3160 Zure vennen	0,03	
H6230 Heischrale graslanden	0,02	

Veluwe

Habitatype	Hoogste bijdrage	Bijdrage op (bijna) overbelaste hexagonen*
ZGH5130 Jeneverbesstruwelen	0,02	
H5130 Jeneverbesstruwelen	0,02	
ZGH6230 Heischrale graslanden	0,02	
H7150 Pioniervegetaties met snavelbiezen	0,02	
ZGH2310 Stuifzandheiden met struikhei	0,02	
H91EoC Vochtige alluviale bossen (beekbegeleidende bossen)	0,02	
H4010A Vochtige heiden (hogere zandgronden)	0,01	
ZGH9190 Oude eikenbossen	0,01	
H2320 Binnenlandse kraaiheibegroeiingen	0,01	
H3130 Zwakgebufferde vennen	0,01	
H7110B Actieve hoogvenen (heideveentjes)	0,01	
ZGH2330 Zandverstuivingen	0,01	
ZGH4010A Vochtige heiden (hogere zandgronden)	0,01	

Borkeld

Habitatype	Hoogste bijdrage	Bijdrage op (bijna) overbelaste hexagonen*
H2310 Stuifzandheiden met struikhei	0,05	
H5130 Jeneverbesstruwelen	0,05	
H4030 Droge heiden	0,05	
H6230vka Heischrale graslanden, vochtig kalkarm	0,04	
H4010A Vochtige heiden (hogere zandgronden)	0,03	
H7150 Pioniervegetaties met snavelbiezen	0,02	
H3160 Zure vennen	0,02	

Korenburgerveen

Habitatype	Hoogste bijdrage	Bijdrage op (bijna) overbelaste hexagonen*
H7120ah Herstellende hoogvenen, actief hoogveen	0,05	
Hg1EoC Vochtige alluviale bossen (beekbegeleidende bossen)	0,05	
H7210 Galigaanmoerassen	0,05	
H7140A Overgangs- en trilvenen (trilvenen)	0,05	
H7110A Actieve hoogvenen (hoogveenlandschap)	0,04	
H6410 Blauwgraslanden	0,04	
H6230vka Heischrale graslanden, vochtig kalkarm	0,04	
H3130 Zwakgebufferde vennen	0,04	
ZGH7140A Overgangs- en trilvenen (trilvenen)	0,04	
Hg1Do Hoogveenbossen	0,03	-
ZGH3130 Zwakgebufferde vennen	0,03	

Landgoederen Brummen

Habitatype	Hoogste bijdrage	Bijdrage op (bijna) overbelaste hexagonen*
Hg1EoC Vochtige alluviale bossen (beekbegeleidende bossen)	0,05	
Hg12o Beuken-eikenbossen met hulst	0,05	
H623ovka Heischrale graslanden, vochtig kalkarm	0,04	
H641o Blauwgraslanden	0,04	
H715o Pioniervegetaties met snavelbiezen	0,03	
H313o Zwakgebufferde vennen	0,02	
H4o1oA Vochtige heiden (hogere zandgronden)	0,02	
ZGH313o Zwakgebufferde vennen	0,01	

Buurserzand & Haaksbergerveen

Habitatype	Hoogste bijdrage	Bijdrage op (bijna) overbelaste hexagonen*
H91Do Hoogveenbossen	0,04	
H712o Herstellende hoogvenen	0,04	
H91EoC Vochtige alluviale bossen (beekbegeleidende bossen)	0,04	
H401oA Vochtige heiden (hogere zandgronden)	0,04	
H403o Droge heiden	0,04	
H513o Jeneverbesstruwelen	0,03	
H313o Zwakgebufferde vennen	0,03	
H231o Stuifzandheiden met struikhei	0,03	
ZGH712o Herstellende hoogvenen	0,03	
H711oA Actieve hoogvenen (hoogveenlandschap)	0,02	
H723o Kalkmoerassen	0,02	

Sallandse Heuvelrug

Habitatype	Hoogste bijdrage	Bijdrage op (bijna) overbelaste hexagonen*
H4030 Droge heiden	0,04	
H5130 Jeneverbesstruwelen	0,03	
H6230 Heischrale graslanden	0,03	
H4010A Vochtige heiden (hogere zandgronden)	0,02	
H9999:42 Habitatype onbekend/onzeker KDW op basis meest kritische relevante type (H3160;H6230).	0,02	
H7110B Actieve hoogvenen (heideveentjes)	0,02	
H3160 Zure vennen	0,02	

Bekendelle

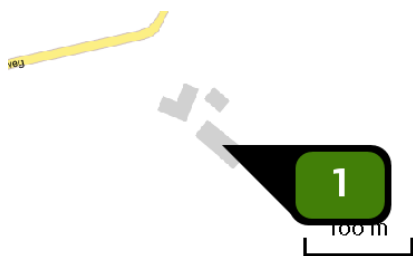
Habitatype	Hoogste bijdrage	Bijdrage op (bijna) overbelaste hexagonen*
H9120 Beuken-eikenbossen met hulst	0,03	
H9160A Eiken-haagbeukenbossen (hogere zandgronden)	0,03	
H91E0c Vochtige alluviale bossen (beekbegeleidende bossen)	0,03	

Witte Veen

Habitatype	Hoogste bijdrage	Bijdrage op (bijna) overbelaste hexagonen*
H4010A Vochtige heiden (hogere zandgronden)	0,03	
H4030 Droge heiden	0,03	
H3130 Zwakgebufferde vennen	0,02	
H3160 Zure vennen	0,02	
H91Do Hoogveenbossen	0,02	
H7110B Actieve hoogvenen (heideveentjes)	0,02	
ZGH4010A Vochtige heiden (hogere zandgronden)	0,02	

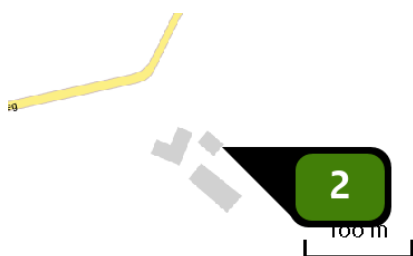
* Als de hoogste depositietoename plaatsvindt op een hexagoon waar géén sprake is van een (naderende) stikstofoverbelasting, dan is de hoogste toename op een hexagoon met wel een (naderende) stikstofoverbelasting in deze kolom weergegeven.

Emissie
(per bron)
Aanvraag



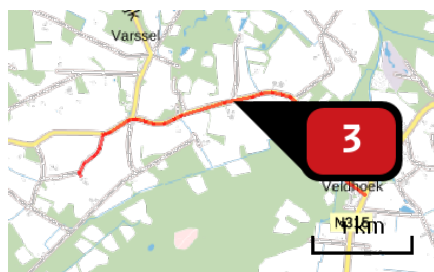
Naam **Stal 2**
 Locatie (X,Y) **222525, 451525**
 Uitstoothoogte **1,5 m**
 Warmteinhoud **0,000 MW**
 NH₃ **1.085,00 kg/j**

Dier	RAV code	Omschrijving	Aantal dieren	Stof	Emissiefactor (kg/dier/j)	Emissie
	A 4.100	overige huisvestingsystemen (Rundvee; vleeskalveren tot circa 8 maanden) (Overig)	310	NH ₃	3,500	1.085,00 kg/j



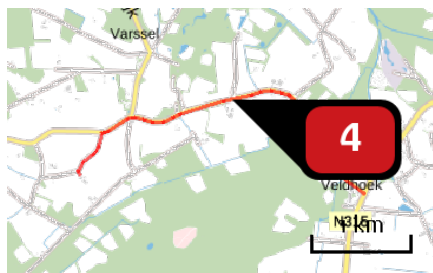
Naam **Stal 3**
 Locatie (X,Y) **222531, 451564**
 Uitstoothoogte **1,5 m**
 Warmteinhoud **0,000 MW**
 NH₃ **140,00 kg/j**

Dier	RAV code	Omschrijving	Aantal dieren	Stof	Emissiefactor (kg/dier/j)	Emissie
	A 4.100	overige huisvestingsystemen (Rundvee; vleeskalveren tot circa 8 maanden) (Overig)	40	NH ₃	3,500	140,00 kg/j



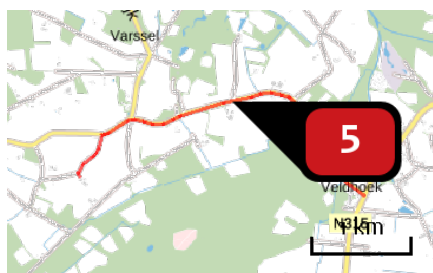
Naam **Vrachtwagen**
 Locatie (X,Y) **224009, 452352**
 NO_x **1,37 kg/j**
 NH₃ **< 1 kg/j**

Soort	Voertuig	Aantal voertuigen	Stof	Emissie
Standaard	Zwaar vrachtverkeer	8,0 / maand	NO _x NH ₃	1,37 kg/j < 1 kg/j



Naam **Personenauto's**
 Locatie (X,Y) **224009, 452352**
 NOx **1,49 kg/j**
 NH3 **< 1 kg/j**

Soort	Voertuig	Aantal voertuigen	Stof	Emissie
Standaard	Licht verkeer	4,0 / etmaal	NOx NH3	1,49 kg/j < 1 kg/j



Naam **Incidentele bewegingen**
 Locatie (X,Y) **224009, 452352**
 NOx **< 1 kg/j**
 NH3 **< 1 kg/j**

Soort	Voertuig	Aantal voertuigen	Stof	Emissie
Standaard	Zwaar vrachtverkeer	16,0 / jaar	NOx NH3	< 1 kg/j < 1 kg/j

Disclaimer

Hoewel verstrekte gegevens kunnen dienen ter onderbouwing van een vergunningaanvraag, kunnen er geen rechten aan worden ontleend. De eigenaar van AERIUS aanvaardt geen aansprakelijkheid voor de inhoud van de door de gebruiker aangeboden informatie. Bovenstaande gegevens zijn enkel bruikbaar tot er een nieuwe versie van AERIUS beschikbaar is. AERIUS is een geregistreerd handelsmerk in Europa. Alle rechten die niet expliciet worden verleend, zijn voorbehouden.

Rekenbasis

Deze berekening is tot stand gekomen op basis van:

AERIUS versie [2020_20201103_bed432f8ee](#)

Database versie [2020_20201013_1649cba239](#)

Voor meer informatie over de gebruikte methodiek en data zie:

<https://www.aerius.nl/nl/factsheets/release/aerius-calculator-2020>