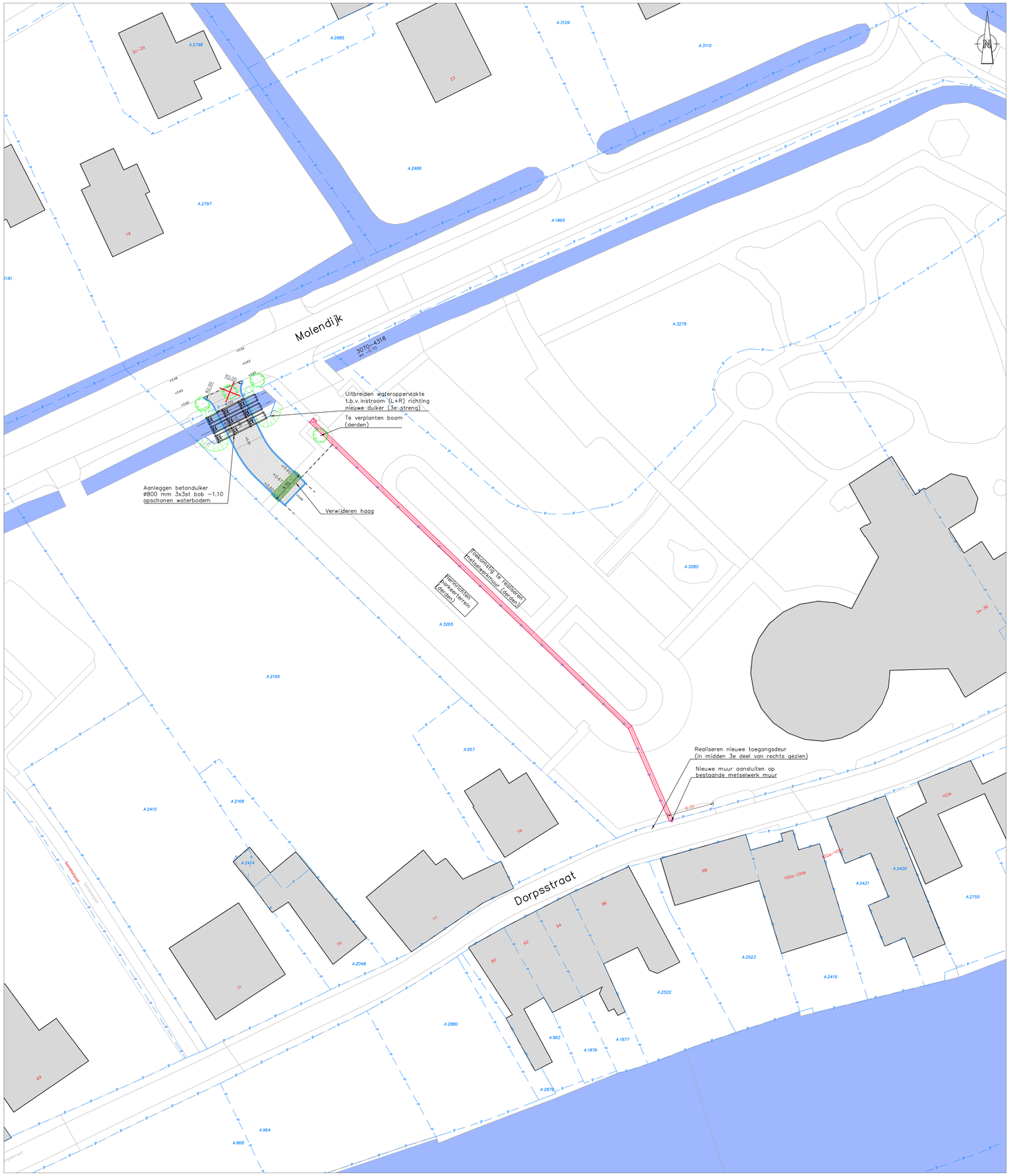

Situatie
Schaal 1:200

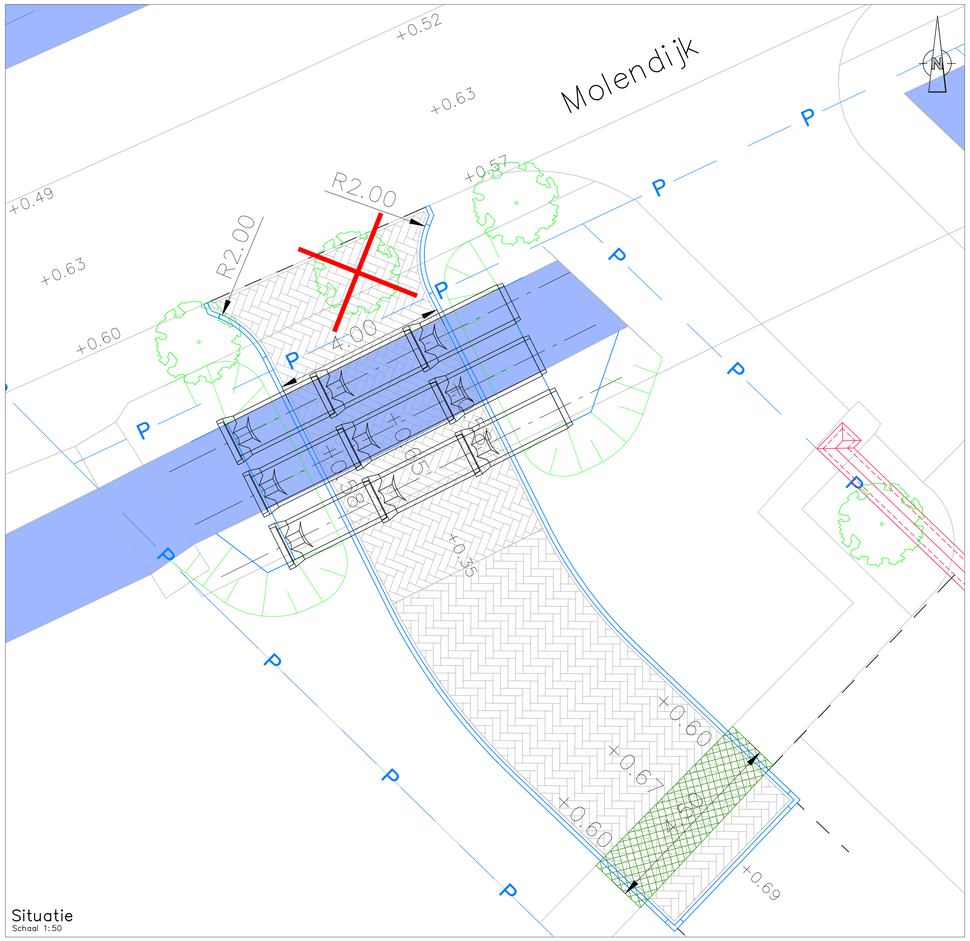

Situatie
Schaal 1:50

Legenda

- Bestaande ondergrond
- Kadastergrens
- Water oppervlakte — Bestaande situatie
- Bestaande boom
- Bestaande boom verwijderen
- Bestaande hoogte — Bron: AHN
- Aanleggen betonduiker ø800 mm — in opgeschoonde watergang, bob -1.10
- Aanbrengen talud watergang — Taluit 2:3
- Aanbrengen SBS DF rood — 1x strew langs de bond 1x strew langs de bond 250mm puiwerharding
- Toekomstig aansluitende inrichting
- Aanbrengen opsluitband — Afm. 100x250 mm, stellen in beton
- Nieuwe hoogte — +0.45

Bestaande muur aan Dorpsstraat
Indicatie uitstraling voor nieuw te realiseren scheidingsmuur op terrein
(in 3e deel van rechts gezien realiseren toegangsdeur)

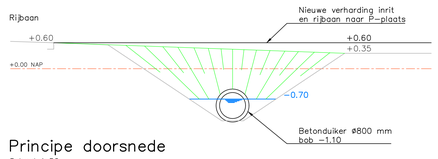

Principe doorsnede
Schaal 1:50

gemeente Stichtse Vecht

Situatie
Schaal 1:10.000

- Alle maten in meters, tenzij anders aangegeven
- Hoogtematen in meters t.o.v. N.A.P.
- Dimensies van materialen in millimeters
- Coördinaten in RD-stelsel

0 2 4 6 8m

uitgave	wijzigingen	datum
1.0	Eerste uitgave	11-04-2020

Opdrachtgever	Gemeente Stichtse Vegt
Projekt	Ontsluiting parkeerterrein Molendijk Loenen aan de Vecht
Omschrijving	SO (Schets Ontwerp) ontsluiting Beek & Hof d.m.v. inritconstructie

Get.	M. Grisel	Gec.	M. Grisel	Schaal:	1:200/50	Tekeningnummer:
Datum:	11-04-2020	Projektnr.	20-004-01	Bestekn.	-	20-004 T01

IGW Ontwerp B.V.
Infra, grond & water
Wisselaescamp 24
6905 CK Zevenaar
T: 06-22934411
E: martijn@igwontwerp.nl
I: www.igwontwerp.nl

Status: DEFINITIEF