

DATUM 4 juni 2021
UW BRIEF VAN 19 januari 2021
UW KENMERK 19/01/2021
ONS KENMERK PB2021-0974109
INGEKOMEN NR. PB2021-053912
ONDERWERP Water- en wegenvergunning

CONTACTPERSOON E. Poon
DOORKIESNUMMER 088 97436 94
E-MAILADRES E.Poon@wshd.nl
AANTAL BIJLAGEN 3
OLONUMMER 5754891
DOSSIERNUMMER VTH2021-0318



waterschap
**Hollandse
Delta**

V.O.F. Akkerbouwbedrijf van Bergeijk
T.a.v. de heer L. van Bergeijk
Krommedijk 7
3214 LH ZUIDLAND

Geachte heer Van Bergeijk,

Op 19 januari 2021 hebben wij uw aanvraag ontvangen. De aanvraag betreft het verwijderen van een bestaande dichte dam en het realiseren van een nieuwe dam met duiker en afsluiter ter hoogte van Dwarsweg 1A in Zuidland.

Ons besluit

Wij hebben besloten de gevraagde vergunning te verlenen. Deze vergunning met nummer VTH2021-0318 treft u als bijlage aan.

Het besluit en de voorschriften die wij aan de vergunning verbinden, kunt u lezen in deel 1 van de vergunning. De aangevraagde activiteiten en onze overwegingen die hebben geleid tot dit besluit kunt u lezen in deel 2 van de vergunning. Met welke aandachtspunten u rekening moet houden kunt u lezen in deel 3 van de vergunning.

Start activiteiten

U moet ons vooraf op de hoogte stellen van de start van de activiteiten. Als wij niet weten wanneer u begint, loopt u het risico dat u de uitgevoerde werken achteraf moet aanpassen. In voorschrift 1 van de vergunning staat hoe u ons op de hoogte moet brengen.

Leges

Aan het in behandeling nemen van uw aanvraag zijn geen leges verbonden.

Opmerkingen

1. Mogelijk heeft u behalve deze vergunning nog andere vergunningen, ontheffingen en/of (privaatrechtelijke) toestemmingen nodig voor de vergunde activiteiten.
2. Zonder de schriftelijke toestemming van het waterschap mag het werk niet worden gewijzigd, uitgebreid of verwijderd.
3. De in de vergunning omschreven activiteiten vinden geheel of gedeeltelijk plaats op een perceel dat eigendom is van waterschap Hollandse Delta. Naast de vergunning heeft u voor het gebruik van ons eigendom mogelijk een privaatrechtelijke overeenstemming nodig. Wij wijzen u erop dat aan een dergelijke privaatrechtelijke regeling nadere voorwaarden kunnen worden gesteld. U moet hierover contact opnemen met de afdeling Bestuurlijke en Juridische Zaken van het waterschap. Zonder deze overeenstemming is de uitvoering van de activiteiten geheel voor eigen risico.
4. Voordat u met de graafwerkzaamheden start adviseren wij u zich op de hoogte te stellen van eventueel aanwezige kabels en leidingen ter plaatse van de activiteiten.
5. Op of nabij de locatie waar u activiteiten wilt gaan uitvoeren, is een rioolpersleiding van waterschap Hollandse Delta aanwezig. Voor informatie over de exacte ligging van de persleiding moet u eerst een graafmelding doen bij het Kadaster. Omdat de werken worden verricht nabij de persleiding, heeft u voorafgaand aan de uitvoering van de activiteiten toestemming nodig van het waterschap. U kunt hiervoor contact opnemen met de afdeling Zuiveren van het waterschap, bereikbaar op telefoonnummer 088 9743000. Zonder toestemming van het waterschap mag u de activiteiten niet uitvoeren.

Handelsweg 100
2988 DC Ridderkerk
Postadres Postbus 4103
2980 GC Ridderkerk
telefoon 088 974 30 00
internet www.wshd.nl
info@wshd.nl



6. Op of nabij de locatie waarop u activiteiten wilt gaan uitvoeren, is beplanting in beheer en onderhoud van waterschap Hollandse Delta aanwezig. Omdat de activiteiten worden verricht nabij deze beplanting, heeft u voorafgaand aan de uitvoering van de activiteiten toestemming nodig van het waterschap. U kunt hiervoor contact opnemen met de afdeling Beheer en Operatie van het waterschap, bereikbaar op telefoonnummer 088 9743000. Zonder toestemming van het waterschap mag u de activiteiten niet uitvoeren.
7. Wanneer u tijdelijke verkeersmaatregelen moet treffen heeft u toestemming nodig van het waterschap. Het formulier hiervoor kunt u downloaden op onze website, <http://www.wshd.nl>.
8. Voor eventuele grondwateronttrekkingen moet apart een melding worden gedaan of vergunning worden aangevraagd bij het waterschap.

Contact

Voor vragen over deze brief en de vergunning kunt u contact opnemen met bovengenoemde contactpersoon. Wij verzoeken u bij alle correspondentie over deze vergunning het dossiernummer te vermelden.

Hoogachtend,
namens dijkgraaf en heemraden,

E. Willemsen
teamleider vergunningverlening

Afschrift aan het college van burgemeester en wethouders van de gemeente Nissewaard,
gemeente@nissewaard.nl.



Water- en wegenvergunning nummer VTH2021-0318

Deel 1 Besluit en voorschriften

Aanhef

Dijkgraaf en heemraden van waterschap Hollandse Delta hebben op 19 januari 2021 een aanvraag ontvangen van V.O.F. Akkerbouwbedrijf van Bergeijk om een vergunning te verlenen.

Besluit

Gelet op de bepalingen van de Waterwet, de Keur van waterschap Hollandse Delta, de Algemene wet bestuursrecht en de in deel 2 vermelde overwegingen besluiten dijkgraaf en heemraden als volgt:

1. de gevraagde vergunning als bedoeld in artikel 3.2 en 4.3 van de Keur van waterschap Hollandse Delta aan V.O.F. Akkerbouwbedrijf van Bergeijk, Krommedijk 7, 3214 LH Zuidland of diens rechtverkrijgende(n) te verlenen voor verwijderen van een bestaande dichte dam en het realiseren van een nieuwe dam met duiker en afsluiter ter hoogte van Dwarsweg 1A in Zuidland;
2. de vergunning te verlenen voor de realisatie van de werken genoemd onder besluit 1 voor een periode van drie jaar, gerekend vanaf het moment dat de vergunning in werking treedt;
3. de vergunning te verlenen voor onbepaalde tijd voor het hebben en onderhouden van de werken genoemd onder besluit 1;
4. vergunning te verlenen voor het wijzigen van de peilgrens binnen peilgebieden V0.3.022 en V03.012;
5. tot de tijd dat de desbetreffende beheerregisters en de legger oppervlaktewaterlichamen en kunstwerken aangepast zijn wordt dit besluit als kader gesteld voor ligging, vorm, afmeting, omvang en onderhoudsverplichtingen van de betrokken waterstaatswerken en wegen;
6. het plaatsen van beschoeiing af te handelen als melding in het kader van algemene regel WT 3. Beschoeiing en de hiervoor geldende voorwaarden als bijlage 2 bij deze vergunning te voegen;
7. de tekeningen zoals opgenomen in de bijlage 2 deel te laten uitmaken van deze vergunning;
8. aan de vergunning de in deel 1 opgenomen voorschriften te verbinden.

Ondertekening

Ridderkerk, d.d. 4 juni 2021

Namens dijkgraaf en heemraden,

P. Schakel
hoofd afdeling Vergunningverlening, Toezicht en Handhaving



Voorschriften

Ten aanzien van aanvang en voltooiing van de activiteiten

1. De aanvang van de activiteiten moet ten minste één week van tevoren worden gemeld bij het waterschapsloket **EN** bij de peilbeheerder.

Het waterschapsloket is bereikbaar op telefoonnummer 0900 2005005 (lokaal tarief) of per e-mail 2005005@wshd.nl. Ook het bericht naar de peilbeheerder kan naar dit mailadres worden verzonden. In het mailbericht voor de peilbeheerder kan worden vermeld dat "*het bericht is bestemd voor de peilbeheerder van de regio Voorne Putten*".

Tevens moet u een naam en telefoonnummer van een contactpersoon, die in geval van calamiteiten door het waterschap bereikt kan worden, doorgeven.

2. Als ten behoeve van onderhoud enige grondroering, ophoging of vernieuwing moet worden gedaan, moet dit ten minste één week van tevoren schriftelijk worden gemeld bij het waterschapsloket.
3. Schade en onderhoud aan het oppervlaktewaterlichaam en de weg, als gevolg van de uitvoering van de activiteiten, blijft gedurende een periode van een jaar na voltooiing van de activiteiten voor rekening van de vergunninghouder.

Ten aanzien van uitvoering en revisie

4. Tijdens de uitvoering van de activiteiten moet een exemplaar van deze vergunning met bijbehorende bijlagen op de uitvoeringslocatie aanwezig zijn.
5. De activiteiten moeten worden uitgevoerd overeenkomstig de bij deze vergunning behorende bijlagen, behoudens de uit de voorschriften voortvloeiende wijzigingen en/of aanvullingen.
6. Ten aanzien van de voorschriften is het ter plaatse geldende leggerprofiel maatgevend. Behalve wanneer het oppervlaktewaterlichaam ruimere afmetingen heeft, dan moet van deze ruimere afmetingen worden uitgegaan.
7. Tijdens de uitvoering moeten op eerste aanwijzing van het waterschap in geval van calamiteiten en/of wateroverlast door de vergunninghouder direct alle maatregelen worden genomen die nodig zijn om de lokale waterhuishouding en de verkeersveiligheid te waarborgen.
8. Alle voor de uitvoering van de activiteiten in, langs of over het oppervlaktewaterlichaam en de weg te maken hulpconstructies behoeven de goedkeuring van het waterschap en moeten direct na het gereedkomen van het onderdeel van de activiteiten waarvoor zij werden aangebracht volledig worden verwijderd.
9. De lokale waterhuishouding en de verkeersveiligheid mag tijdens de uitvoering van de werken niet onnodig worden verstoord. Hiertoe moeten afdoende maatregelen getroffen worden.

Ten aanzien van grondroeringen

10. Grondroeringen moeten tot het strikt noodzakelijke worden beperkt. Eventuele nazakkingen of zettingen, voor zover die het gevolg zijn van de vergunde activiteiten, moeten door en op kosten van de vergunninghouder worden hersteld.
11. Het is verboden (met uitzondering van de vergunde activiteiten) iets van het waterstaatswerk (oppervlaktewaterlichaam) of weg(en) te ontgraven.
12. Grondroeringen moeten op een zodanige wijze worden uitgevoerd, dat de gemaakte taluds niet kunnen afschuiven.
13. De eventueel overblijvende grond moet ter plaatse worden verwerkt.



14. Bij ongeschiktheid van de vrijgekomen materialen voor grondroering, omdat de vereiste verdichtingsgraad niet meer kan worden bereikt, moet(en) de ontgraving(en) worden aangevuld met materiaal dat een gelijkwaardige funderingsopbouw geeft als de aanliggende ondergrond.
15. De proctordichtheid van goed verdichte grond moet tenminste gelijk zijn aan 98 %.

Ten aanzien van het verwijderen van de dichte dam (dam zonder duiker)

Algemeen

16. De dichte dam moet geheel uit het oppervlaktewaterlichaam en van het kadastrale perceel van het waterschap worden verwijderd.
17. De dichte dam mag pas worden verwijderd, na plaatsing van en voltooiing van de werkzaamheden van de nieuwe dam met duiker en afsluiter.
18. Vergunninghouder is verantwoordelijk voor het afvoeren van de verwijderde dichte dam.

Oppervlaktewaterlichaam

19. Het oppervlaktewaterlichaam moet ter plaatse van de te verwijderen dichte dam worden opgeschoond tot het vereiste profiel volgens de legger van waterschap Hollandse Delta. Wanneer het oppervlaktewaterlichaam ter plaatse ruimere afmetingen heeft, dan moet van deze ruimere afmetingen worden uitgegaan.

Wegen

20. Na verwijdering van de dichte dam (wegverharding inclusief eventueel aanwezige fundering) moet vergunninghouder zorgen voor het vloeiend laten aansluiten van de grond op de rand van de wegverharding van de Dwarsweg, zodanig dat geen erosie van de wegverharding van de Dwarsweg optreedt en zodanig dat hemelwater niet afvloeit naar de weg of daarop blijft staan.
21. Na verwijdering van de dichte dam (wegverharding inclusief eventueel aanwezige fundering) moet vergunninghouder zorgen voor het herstellen van de wegberm, zoals het inzaaien van de grond met een grasmengsel tot op de kadastrale grens van het waterschap.

Ten aanzien van de nieuw te plaatsen dam met duiker en afsluiter

22. De exacte locatie van de dam met duiker en afsluiter, alsmede de wijze van uitvoering van het werk, moeten voorafgaand aan het werk worden bepaald in overleg met de peilbeheerder en moet het akkoord van de peilbeheerder hebben, zodat dat de instandhouding van het peil geborgd is.
23. Bij plaatsing van de dam met duiker moet vergunninghouder zorgen voor een stabiele grondkerende constructie (beschoeiing). De beschoeiing moet een lengte hebben van minimaal 6 m, aan weerszijden van de dam. De beschoeiing moet voldoen aan de voorwaarden en criteria van WT 3 Beschoeiing en principetekening 3 van de Algemene Regels voor het watersysteem en de wegen 2014. Verwezen wordt naar bijlage 2.
24. De te realiseren dam met duiker moet zich op een afstand van minimaal 2 m van duikerverbinding H49823 bevinden.
25. Bij verzakking van duikerverbinding H49823 ten gevolge van de dam met duiker of het berijden van de dam met duiker is vergunninghouder verantwoordelijk voor het herstel.
26. Vergunninghouder is verantwoordelijk voor het verwijderen van drijfvuil dat zich bevindt tussen de te realiseren dam met duiker en afsluiter, en duikerverbinding H49283.
27. De duiker moet worden aangebracht met 1/3 lucht ten opzichte van het hoogst vigerende peil met een maximum van 0,25 m.



28. In de dam moet een PE-duiker worden gelegd met een inwendige diameter van ten minste 0,20 m.
29. De duiker mag niet langer zijn dan 12 m.
30. De duiker moet dusdanig worden gefundeerd dat verzakken van de duiker wordt voorkomen en moet in het midden van het oppervlaktewaterlichaam worden gelegd.
31. De duiker moet aan het uiteinde van de demping ten minste 0,10 m, gemeten aan de onderzijde van de duiker, in het water uitsteken
32. Aansluitnaden van duikerelementen moeten blijvend waterdicht worden afgewerkt.

Ten aanzien van beheer, onderhoud en bediening

33. Het onderhoud van de werken, waaronder begrepen het bouwkundig onderhoud van het geheel (dam), moet door en op kosten van de vergunninghouder worden uitgevoerd.
34. Het beheer en onderhoud van duiker met afsluiter ligt bij het waterschap.
35. De bediening van de afsluiter ligt bij het waterschap.

Ten aanzien van het peil

36. De werkzaamheden mogen slechts leiden tot verplaatsing van de peilgrens, circa 22 m oostwaarts.

Ten aanzien van het realiseren van compenserend oppervlaktewater

37. Bij het realiseren van de dam en duiker met afsluiter mag maximaal circa 24 m² oppervlaktewater gedempt. Bij het verwijderen van de dichte dam wordt circa 24 m² oppervlaktewater gerealiseerd. De demping en realisatie van oppervlaktewater heffen elkaar op. Vergunninghouder hoeft geen nieuw extra oppervlaktewater te graven ten aanzien van de demping.

Ten aanzien van bereikbaarheid

38. De uitvoering en constructie van de in deze vergunning genoemde activiteiten moeten van een zodanige aard zijn, dat de beschermingszone langs de waterstaatswerken en de obstakelvrije zone langs wegen bereikbaar en berijdbaar is en blijft voor onderhoudsmaterieel.

Ten aanzien van afwerking

39. Als gevolg van de activiteiten mag geen grond, bagger of vuil in het water geraken of achterblijven. Direct na gereedkomen van de activiteiten, moet ter plaatse het oppervlaktewaterlichaam worden opgeschoond.
40. Het oppervlak moet geheel in overeenstemming met de omgeving worden afgewerkt en bekleed en eventuele verharding moet in de oorspronkelijke staat hersteld worden.
41. Het afstromende hemelwater mag geen uitspoeling van de taluds en wegberm ten gevolge hebben.
42. Losse materialen, planken e.d., die geen deel uitmaken van de activiteiten waarvoor vergunning is verleend, moeten direct na voltooiing van de activiteiten worden verwijderd.



Ten aanzien van verkeersveiligheid

43. Het werkterrein, en het hierop geplaatste materiaal en materieel, mag geen gevaar opleveren voor de verkeersveiligheid.
44. De vergunninghouder is tijdens en na afloop van de activiteiten verantwoordelijk voor het schoonhouden van de weg en het bijbehorende wegmeubilair.

Ten aanzien van afwerking

45. Als gevolg van de activiteiten mag geen grond, bagger of vuil in het water geraken of achterblijven. Direct na gereedkomen van de activiteiten, moet ter plaatse het oppervlaktewaterlichaam worden opgeschoond.
46. Het oppervlak moet geheel in overeenstemming met de omgeving worden afgewerkt en bekleed en eventuele verharding moet in de oorspronkelijke staat hersteld worden.
47. Het afstromende hemelwater moet mag geen uitspoeling van de taluds en wegberm ten gevolge hebben.
48. Losse materialen, planken e.d., die geen deel uitmaken van de activiteiten waarvoor vergunning is verleend, moeten direct na voltooiing van de activiteiten worden verwijderd.



Deel 2 Aanvraag en overwegingen

Aanleiding

Aanvrager wil een bestaande dichte dam (dam zonder duiker) verwijderen. Daarnaast wil aanvrager een nieuwe dam met duiker en afsluiter realiseren, zodat het betreffende perceel beter toegankelijk is voor landbouwvoertuigen. De werkzaamheden vinden plaats ter hoogte van de Dwarsweg 1A in Zuidland.

Activiteiten waarvoor vergunning wordt aangevraagd

De aanvraag betreft het verwijderen van een bestaande (dichte) dam zonder duiker en het realiseren van een nieuwe dam met duiker en afsluiter ter hoogte van de Dwarsweg 1A in Zuidland.

De activiteiten vinden plaats in en/of nabij oppervlaktewaterlichamen W17138 en H49823 (een duikerverbinding). Deze oppervlaktewaterlichamen zijn een overige watergangen, respectievelijk een hoofdwatergang volgens de legger van waterschap Hollandse Delta.

De activiteiten vinden plaats in en/of nabij de Dwarsweg in Zuidland, die als erftoegangsweg type II in beheer en onderhoud is bij waterschap Hollandse Delta.

Voor de locatie van de activiteiten wordt verwezen naar bijlage 1.

Procedure

De aanvraag is op 19 januari 2021 bij het omgevingsloket ingediend en bij het waterschap geregistreerd onder nummer PB2021-053912.

De aanvraag omvat de volgende stukken:

- aanvraagformulier
- overzichtstekening dichte dam, ongenummerd en ongedateerd;
- dwarsdoorsnedetekening dichte dam, ongenummerd en ongedateerd;

De volgende aanvulling op de aanvraag is op 20 mei 2021 ontvangen en geregistreerd onder nummer PB2021-0974370 en PB2021-0974372:

- e-mailbericht
- overzichtstekening nieuwe dam met duiker en afsluiter, ongenummerd en ongedateerd.

De voorbereiding van deze vergunning heeft conform het gestelde in titel 4.1 van de Algemene wet bestuursrecht (Awb) plaatsgevonden.

Toetsing van de aanvraag

De aanvraag is getoetst aan de doelstellingen van de Waterwet en de Keur van waterschap Hollandse Delta. Deze doelstellingen en belangen vormen de basis voor vergunningverlening en zijn vastgelegd in wettelijk vastgestelde normen en aanvullend beleid. Dit is uitgewerkt in aanvullende regelgeving, water-, wegen- en beheersplannen en beleidsregels.

Overwegingen algemeen

Het plaatsen van beschoeiing voldoet aan de criteria van de algemene regel WT 3. Beschoeiing en is verder in deze vergunning buiten beschouwing gelaten. De bijbehorende voorwaarden zijn als bijlage 2 bijgevoegd.



OVERWEGINGEN WATERSYSTEEMBEHEER

Inleiding

Aanvrager wil de toegankelijkheid van zijn perceel ter hoogte van de Dwarsweg 1A in Zuidland verbeteren door een bestaande dichte dam (dam zonder duiker) te verwijderen en circa 22 m oostwaarts een nieuwe dam met duiker en afsluiter te realiseren.

Locatie

De te verwijderen dichte dam en de nieuw te realiseren dam met duiker en afsluiter bevinden zich in overige watergang W17138. Deze overige watergang sluit aan de oostzijde aan op hoofdwatergang H49823 (een duikerverbinding) en H19693. De nieuwe dam komt te liggen op een afstand van circa 22 m oostwaarts van de bestaande dam en op een afstand van minimaal 2 m van de duikerverbinding. De exacte locatie van de dam met duiker en afsluiter wordt bepaald in overleg met en na akkoord van de peilbeheerder van het waterschap. Ter plaatse van de dichte dam bevindt zich een peilscheiding.

Constructie en uitvoering

De duiker en afsluiter worden door het waterschap geleverd. De uitvoering wordt gerealiseerd door vergunninghouder, na voorafgaand overleg met en na akkoord van de peilbeheerder van het waterschap, zodat het de instandhouding van het peil geborgd is.

De nieuwe dam met duiker en afsluiter worden gerealiseerd voorafgaand aan het verwijderen van de dichte dam. Het vaste peil wordt niet gewijzigd. De peilgrens wordt wel gewijzigd en komt circa 22 m oostwaarts te liggen. De nieuwe peilgrens komt te liggen bij de nieuwe dam met duiker.

De nieuwe dam met PE-duiker met een doorsnede van 0,20 m heeft een breedte van 12 m, hetgeen gelijk is aan de breedte van de te verwijderen dam. Aan weerszijden van de nieuwe dam wordt over een minimale lengte van 6 m beschoeiing geplaatst.

Door verwijdering van de dichte dam en het plaatsen van een nieuwe dam met duiker en afsluiter wordt de bestaande uitweg circa 22 m verplaatst naar het oosten. Ter plaatse van de te verwijderen uitweg wordt de aanwezige verharding en eventueel aanwezige fundering die zich bevindt tussen de rand van de wegverharding van de Dwarsweg en de kadastrale grens van het waterschap, verwijderd, waarna vergunninghouder zorgt voor het herstellen van de wegberm, zoals het inzaaien van de grond met een grasmengsel.

Hieronder wordt ingegaan op de effecten van het werk ten aanzien van oppervlaktewaterlichamen en ten aanzien van wegbeheer.

Ten aanzien van oppervlaktewaterlichaam

Effecten op bergingscapaciteit en doorstroming

Dempingen van watergangen leiden tot een beperking van de bergingscapaciteit en kunnen een negatief effect op het peil hebben. Dempingen moeten daarom in hetzelfde peilgebied gecompenseerd worden door het realiseren van gelijkwaardig nieuw oppervlaktewater.

Het plaatsen van de nieuwe dam leidt tot een demping van 24 m². Nadat deze demping is gerealiseerd, wordt 24 m² nieuw oppervlaktewater gerealiseerd door het verwijderen van de bestaande dichte dam. De demping is daarmee voldoende gecompenseerd.

De demping en compensatie bevinden zich in verschillende peilgebieden. Dit is in beginsel niet wenselijk. Echter, in deze specifieke situatie is sprake van een zeer geringe omvang (24 m²). Het effect op de bergingscapaciteit en het peilregime is daardoor nagenoeg nihil. Meer van belang is dat de nieuwe dam een positieve bijdrage levert aan het peilbeheer. Waar in de oude situatie sprake is van een dichte dam zonder duiker, is in de nieuwe situatie sprake van een dam met duiker en afsluiter. Hierdoor is de doorstroming en het peilbeheer beter te reguleren.



Effecten op het peilregime

Ter plaatse van de te verwijderen dichte dam bestaat een peilgrens. In het noorden van de peilscheiding bestaat een vast peil van NAP -2,25 m en in het zuiden van de peilscheiding bestaat een vast peil van NAP -1,75 m. Door realisatie van het werk verschuift de peilgrens circa 22 m oostwaarts. Het verschuiven van de peilgrens betreft daarmee een zeer geringe wijziging van de begrenzing van de peilgebieden. Deze wijziging wordt door het waterschap bij de eerst volgende peilbesluitverlening doorgevoerd in de legger.

Effecten op de ruimte voor doelmatig beheer en onderhoud

De duiker met afsluiter komt in beheer en onderhoud van het waterschap. Beheer en onderhoud van een duiker met afsluiter is dermate gering van aard dat het effect op de ruimte voor doelmatig beheer en onderhoud minimaal is.

Voorgeschreven is dat de nieuwe dam wordt beheerd en onderhouden door vergunninghouder.

Wat betreft watergang W17138 geldt dat deze watergang in beheer en onderhoud van het waterschap is. Het verwijderen van de bestaande dichte dam en het circa 2 m oostwaarts realiseren van een nieuwe dam met duiker hebben een verwaarloosbaar klein effect op het verrichten van beheer- en onderhoudstaken in en nabij de watergangen.

Effecten op de waterkwaliteit en de ecologie

Het te realiseren werk heeft een tijdelijk negatief effect op de waterkwaliteit en ecologie tijdens de uitvoering van de werkzaamheden. Dit kleine negatieve effect verdwijnt zodra de werkzaamheden zijn afgerond.

Voorgeschreven is dat vergunninghouder verantwoordelijk is voor het verwijderen van drijfvuil dat zich bevindt tussen de te realiseren dam met duiker en afsluiter en duikerverbinding H49823.

Overwegingen wegbeheer

De te realiseren uitweg sluit aan op de Dwarsweg in Zuidland. Het betreft een erftoegangsweg type II met een breedte van circa 4,50 m.

Effecten op de verkeersveiligheid

Voor een standaard uitweg van een landbouwperceel geldt volgens het beleid van het waterschap een breedte van maximaal 8 m. De te realiseren uitweg heeft een breedte van 12 m. Dit is 4 m breder dan volgens beleid van het waterschap is toegestaan.

Gelet op de geringe breedte van de Dwarsweg in combinatie met de forse draaicirkels van landbouwvoertuigen leidt dit ertoe dat de uitweg een breedte moet hebben die afwijkt van de standaardbreedte, om zo de verkeersveiligheid te borgen. Dit houdt in dat de breedte van de nieuwe uitweg mag afwijken van het beleid van het waterschap en daarom een breedte van maximaal 12 m mag hebben.

Daarnaast geldt dat in deze specifieke situatie feitelijk sprake is van verplaatsing van de bestaande uitweg, circa 22 m oostwaarts. De bestaande uitweg heeft evenals de nieuwe uitweg een breedte van 12 m. Ondanks overschrijding van de toegestane breedte, is er in deze specifieke situatie daarom geen sprake van een gewijzigde situatie die onacceptabel is.

Effecten op de berijdbaarheid en de weginrichting

De voorgeschreven vormgeving en afwerking is zodanig dat de uitweg niet van negatieve invloed wordt geacht op de berijdbaarheid en de weginrichting.

Effecten op de bereikbaarheid en mobiliteit

De Dwarsweg in Zuidland is een erftoegangsweg type II. Na realisatie van de uitweg blijft de verkeersafwikkeling op deze weg gelijk. Er dan ook geen nadelige effecten op de bereikbaarheid en mobiliteit te verwachten.

Conclusie

De in de vergunning opgenomen voorschriften waarborgen dat de doelstellingen van het water- en wegbeheer voldoende worden beschermd. Op grond van de overwegingen bestaan daarom geen bezwaren tegen het verlenen van de gevraagde vergunning.



Deel 3 Bezwaar en aandachtspunten

Bezwaar

Dijkgraaf en heemraden wijzen u op de mogelijkheid om op grond van artikel 7:1 van de Awb bezwaar te maken tegen dit besluit door het indienen van een bezwaarschrift. De termijn voor het indienen van een bezwaarschrift bedraagt zes weken vanaf de dag na verzenddatum van dit besluit. Het bezwaarschrift moet bevatten uw naam en adres, de dagtekening, een omschrijving van het besluit waartegen het bezwaar is gericht en de gronden van het bezwaar. Ook moet het bezwaarschrift ondertekend zijn. U kunt het bezwaarschrift sturen aan het college van dijkgraaf en heemraden van waterschap Hollandse Delta, Postbus 4103, 2980 GC Ridderkerk.

Naast het indienen van een bezwaarschrift kunt u in geval van een spoedeisend belang op grond van artikel 8:81 Awb een verzoek tot het treffen van een voorlopige voorziening doen bij de Voorzieningenrechter van de sector bestuursrecht van de Rechtbank Rotterdam, Postbus 50950, 3007 BL Rotterdam. U kunt ook digitaal een voorlopige voorziening aanvragen bij genoemde rechtbank via <https://www.rechtspraak.nl/Organisatie-en-contact/Rechtsgebieden/Bestuursrecht>. Daarvoor moet u beschikken over een elektronische handtekening (DigiD). Kijk op de genoemde site voor de precieze voorwaarden.

Wij verzoeken u een afschrift van het verzoek tot het treffen van een voorlopige voorziening toe te zenden aan het college van dijkgraaf en heemraden van waterschap Hollandse Delta, Postbus 4103, 2980 GC Ridderkerk.

Aandachtspunten

Tegen dit besluit kan ook door andere belanghebbenden bezwaar worden gemaakt. De bezwaartermijn voor het indienen van een bezwaarschrift bedraagt zes weken vanaf de dag na verzenddatum van dit besluit. Wij wijzen u erop dat uitvoering van de vergunde activiteiten binnen de bezwaartermijn geheel voor eigen risico is.

Het hebben van deze vergunning ontslaat de houder niet van de verplichting om alle redelijkerwijs mogelijke maatregelen te treffen teneinde te voorkomen dat derden of waterschap Hollandse Delta ten gevolge van het gebruik maken van de vergunning schade lijden.

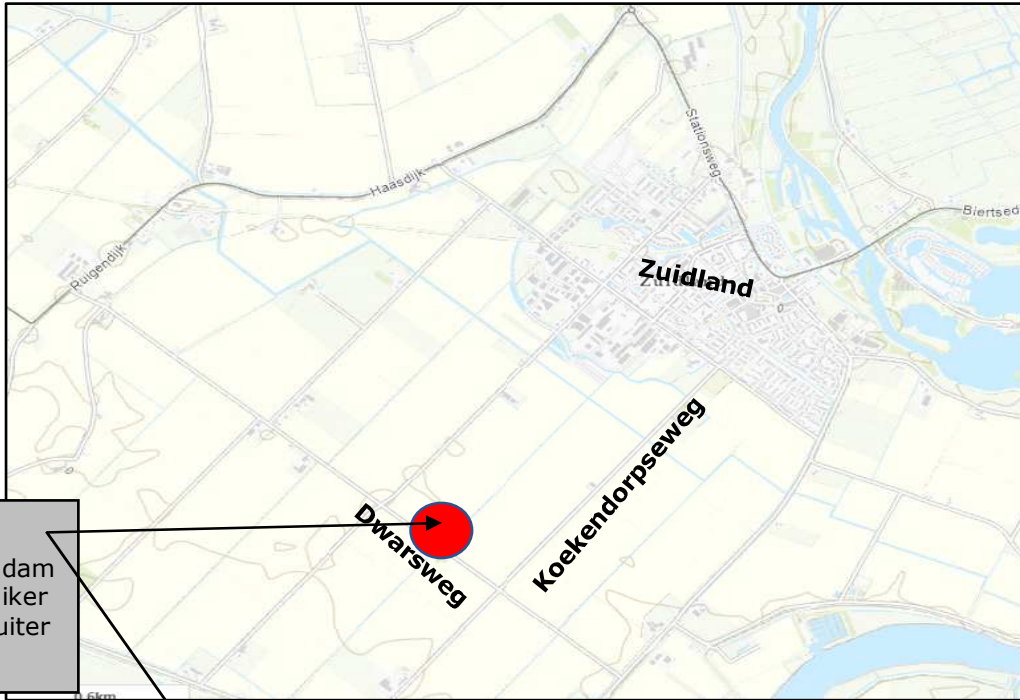
Als het vergunningplichtige werk in andere handen overgaat – bijvoorbeeld door verkoop, erfopvolging, overdracht van gebruiksrecht of anderszins – moet wijziging van de tenaamstelling van de vergunning schriftelijk worden gemeld bij dijkgraaf en heemraden waterschap Hollandse Delta. De melding moet worden gedaan binnen vier weken nadat de vergunning voor hem is gaan gelden.

Als gedurende drie achtereenvolgende jaren geen gebruik is gemaakt van deze vergunning kunnen dijkgraaf en heemraden van waterschap Hollandse Delta deze vergunning geheel of gedeeltelijk intrekken.



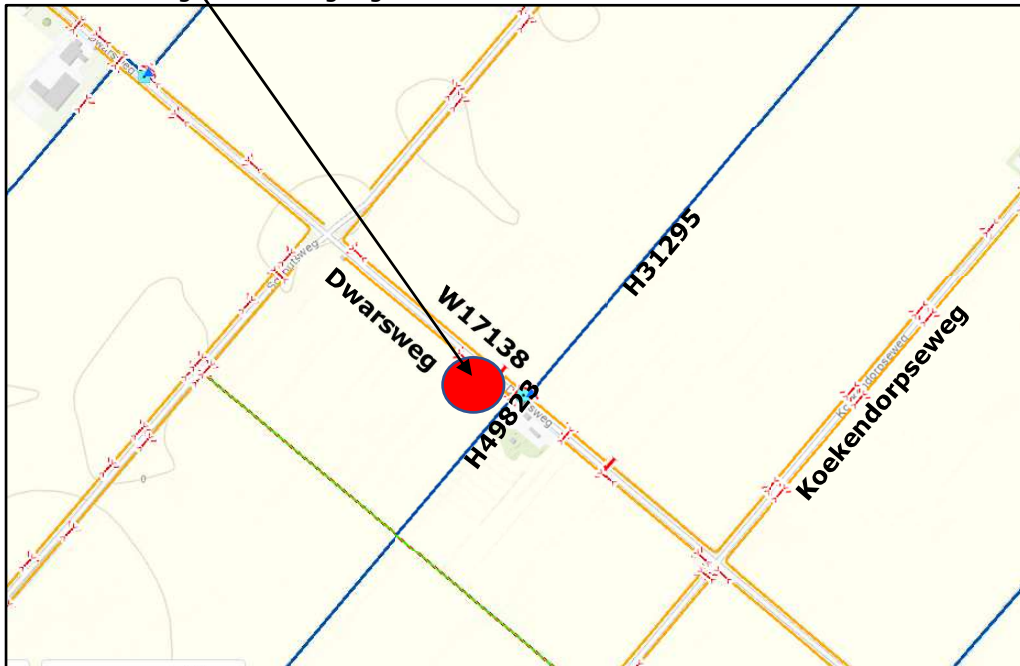
BIJLAGE 1 Locatie – Dwarsweg 1A in Zuidland

Locatietekening



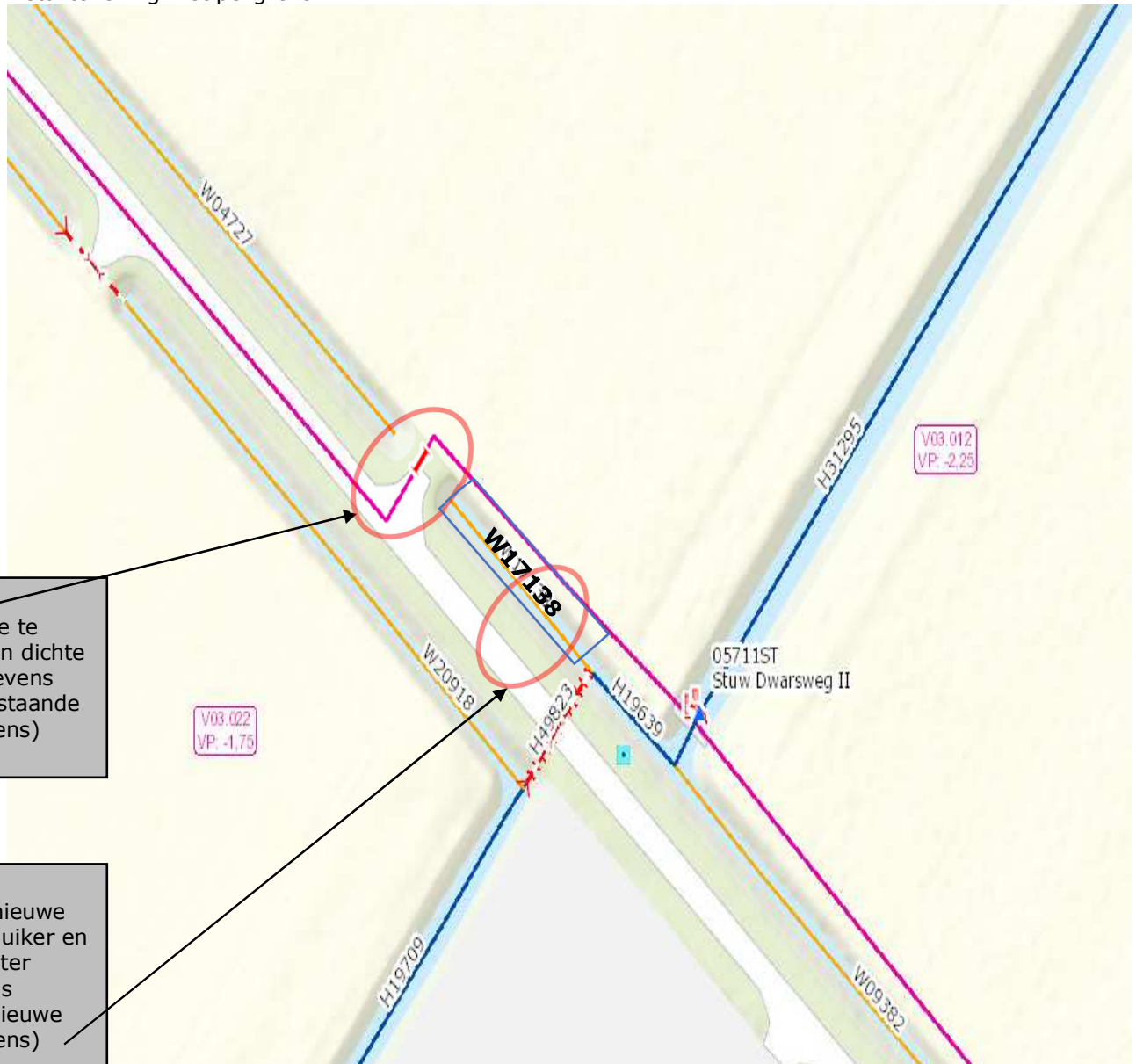
Locatie dam met duiker en afsluiter

Locatietekening met watergangen





Detailtekening met peilgrens



Locatie te verwijderen dichte dam (tevens locatie bestaande peilgrens)

Locatie nieuwe dam met duiker en afsluiter (tevens locatie nieuwe peilgrens)



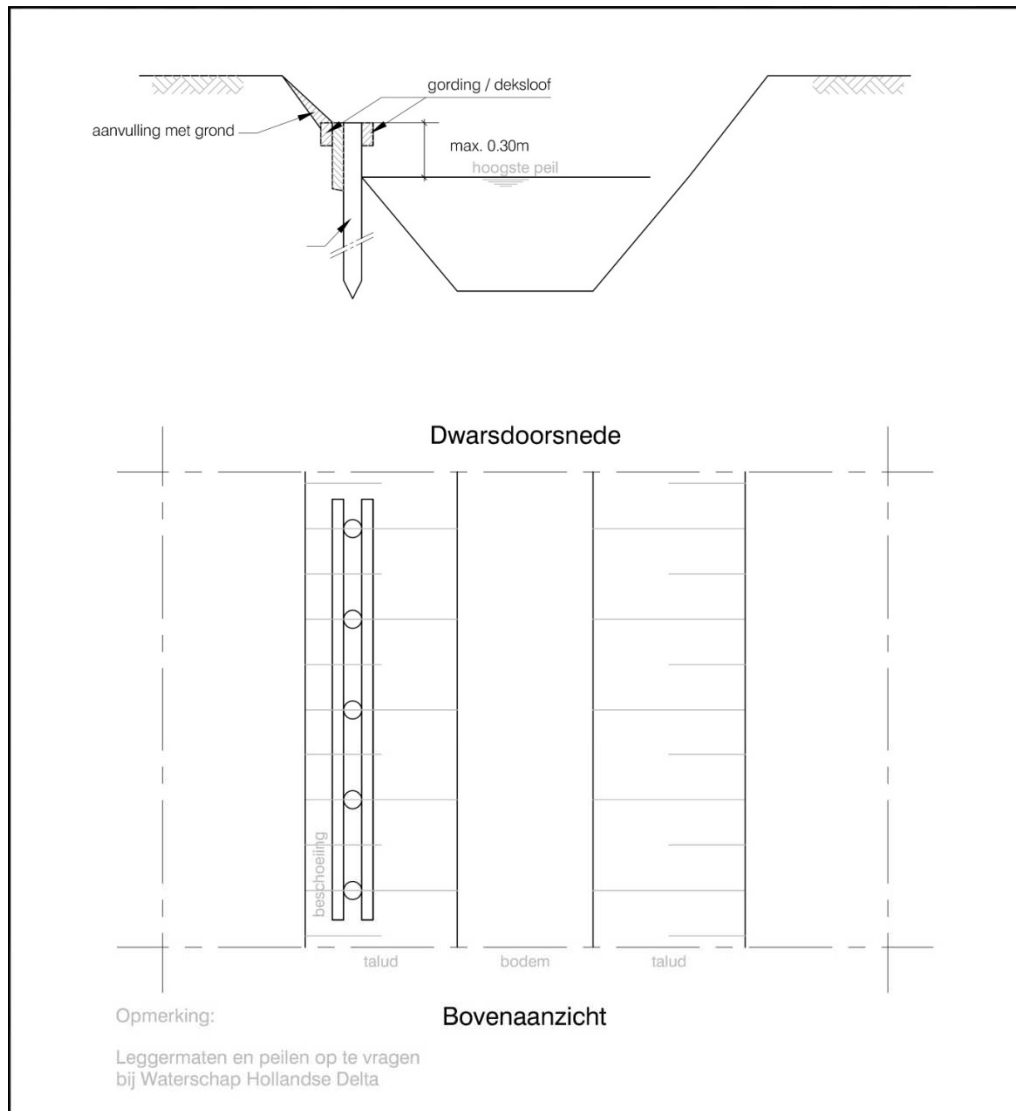
BIJLAGE 2 Voorwaarden WT 3. Beschoeiing

Degene die activiteiten uitvoert als bedoeld in artikel 1 van deze algemene regel:

1. verkleint het natte profiel op hoogst vigerend peil van het oppervlaktewaterlichaam niet;
2. werkt de beschoeiing grond dicht af, zodat geen grond of aangevuld materiaal van achter of van onder de beschoeiing in het oppervlaktewaterlichaam kan komen;
3. sluit de beschoeiing geheel aan op een eventueel reeds aanwezige beschoeiing;
4. construeert de beschoeiing zodanig dat geen ontoelaatbare vervorming kan plaatsvinden;
5. draagt er zorg voor dat de activiteiten de watertoevoer niet ontoelaatbaar belemmeren;
6. hanteert principetekening 3 voor de uitvoering



waterschap
**Hollandse
Delta**



BESCHOEIING

PRINCIPETEKENING 3



waterschap
**Hollandse
Delta**

Versie : 11-08-2014

Schaal :

Project :

Blad 4 van 7

Algemene Regel

Behoort bij : WT 3. BESCHOEIING

Referentie : 13360A05

Auteur : E. BALGEN

Handelsweg 100 Postbus 4103 2980 GC RIDDERKERK
tel. 088 - 974 30 00 fax 088 - 974 30 01 www.wshd.nl info@wshd.nl



BIJLAGE 3 Tekening

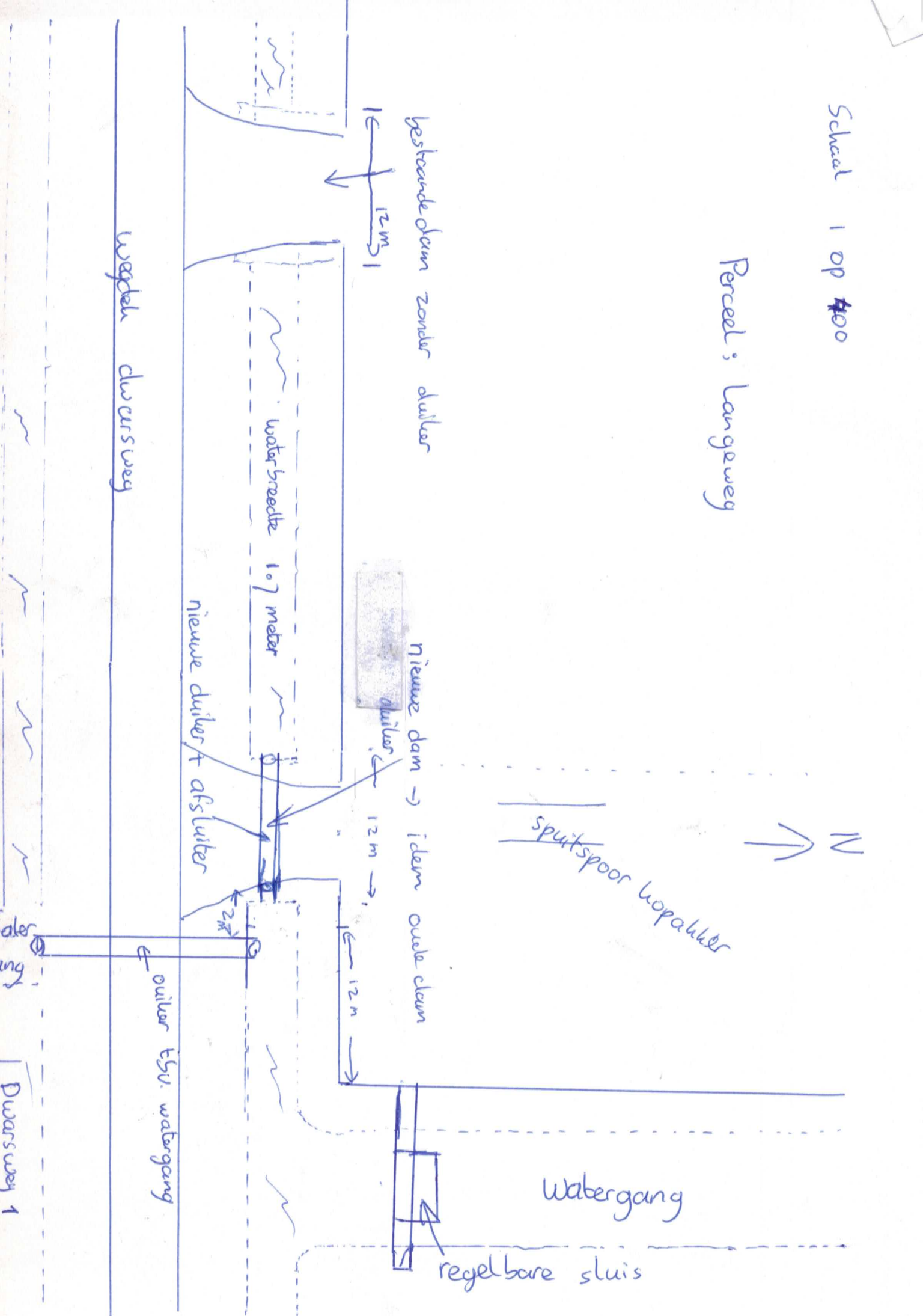
De volgende tekening maakt deel uit van de vergunning van waterschap Hollandse Delta met nummer VTH2021-0318:

- overzichtstekening nieuwe dam met duiker en afsluiter, ongenummerd en ongedateerd.

Schaal 1 op 100

Perceel: Langweg

Wegdek dwarsweg



bestaande deum zonder duiker

12m

waterbreedte 1.7 meter

nieuwe dam → idem oude deum

duiker

12m

12m

spuitspoor loopakker

nieuwe duiker + afsluiter

2m

duiker t.v. watergang

Wabergang

regelbare sluis

duiker

Dwarsweg 1