

DATUM 31 mei 2021  
UW BRIEF VAN 8 maart 2021  
UW KENMERK FO drowned Cable 710004351 -  
KBS-131607  
ONS KENMERK PB2021-0973846  
INGEKOMEN NR. PB2021-063221  
ONDERWERP Watervergunning

CONTACTPERSOON J. den Heijer  
DOORKIESNUMMER 088-974 34 00  
E-MAILADRES vergunningen@wshd.nl  
AANTAL BIJLAGEN 1  
OLONUMMER 5888393  
DOSSIERNUMMER VTH2021-1417



Ziggo B.V.  
T.a.v. de heer S. Groot  
Boven Vredenburgsepassage 128  
3511 WR UTRECHT

Geachte heer Groot,

Op 8 maart 2021 hebben wij van Visma Roxit B.V. uw aanvraag ontvangen. De aanvraag betreft het leggen van kabels en een mantelbuis nabij Kanaalweg Westzijde 23 te Hellevoetsluis.

#### Ons besluit

Wij hebben besloten de gevraagde vergunning te verlenen. Deze vergunning met nummer VTH2021-1417 treft u als bijlage aan.

Het besluit en de voorschriften die wij aan de vergunning verbinden, kunt u lezen in deel 1 van de vergunning. De aangevraagde activiteiten en onze overwegingen die hebben geleid tot dit besluit kunt u lezen in deel 2 van de vergunning. Met welke aandachtspunten u rekening moet houden kunt u lezen in deel 3 van de vergunning.

#### Start activiteiten

U moet ons vooraf op de hoogte stellen van de start van de activiteiten. Als wij niet weten wanneer u begint, loopt u het risico dat u de uitgevoerde werken achteraf moet aanpassen. In voorschrift 1 van de vergunning staat hoe u ons op de hoogte moet brengen.

#### Leges

Aan het in behandeling nemen van uw aanvraag zijn geen leges verbonden.

#### Opmerkingen


1. Mogelijk heeft u behalve deze vergunning nog andere vergunningen, ontheffingen en/of (privaatrechtelijke) toestemmingen nodig voor de vergunde activiteiten.
2. Zonder de schriftelijke toestemming van het waterschap mag het werk niet worden gewijzigd, uitgebreid of verwijderd.
3. Voordat u met de graafwerkzaamheden start adviseren wij u zich op de hoogte te stellen van eventueel aanwezige kabels en leidingen ter plaatse van de activiteiten.
4. Voor eventuele grondwateronttrekkingen moet apart een melding worden gedaan of vergunning worden aangevraagd bij het waterschap.

Handelsweg 100  
2988 DC Ridderkerk  
Postadres Postbus 4103  
2980 GC Ridderkerk  
telefoon 088 974 30 00  
internet www.wshd.nl  
info@wshd.nl

Contact

Voor vragen over deze brief en de vergunning kunt u contact opnemen met bovengenoemde contactpersoon. Wij verzoeken u bij alle correspondentie over deze vergunning het dossiernummer te vermelden.

Hoogachtend,  
namens dijkgraaf en heemraden,



E. Willemsen  
teamleider vergunningverlening

Afschrift aan:

- a. het college van burgemeester en wethouders van de gemeente Hellevoetsluis,  
gemeente@hellevoetsluis.nl;
- b. Visma Roxit B.V., communicatie@wowportaal.nl.





## Watervergunning nummer VTH2021-1417

### Deel 1 Besluit en voorschriften

#### Aanhef

Dijkgraaf en heemraden van waterschap Hollandse Delta hebben op 8 maart 2021 een aanvraag ontvangen van Visma Roxit B.V. namens Ziggo B.V. om een vergunning te verlenen.

#### Besluit

Gelet op de bepalingen van de Waterwet, de Keur van waterschap Hollandse Delta, de Algemene wet bestuursrecht en de in deel 2 vermelde overwegingen besluiten dijkgraaf en heemraden als volgt:

1. de gevraagde vergunning als bedoeld in artikel 3.2 van de Keur van waterschap Hollandse Delta aan Ziggo B.V, Boven Vredenburgpassage 128, 3511 WR Utrecht of diens rechtverkrijgende(n) te verlenen voor het leggen van kabels en een mantelbuis nabij Kanaalweg Westzijde 23 te Hellevoetsluis;
2. de vergunning te verlenen voor de realisatie van de werken genoemd onder besluit 1 voor een periode van drie jaar, gerekend vanaf het moment dat de vergunning in werking treedt;
3. de vergunning te verlenen voor onbepaalde tijd voor het hebben en onderhouden van de werken genoemd onder besluit 1;
4. de volgende tekening deel te laten uitmaken van deze vergunning:
  - werktekening KBS-131607, d.d. 23-06-2020;
5. aan de vergunning de in deel 1 opgenomen voorschriften te verbinden.

#### Ondertekening

Ridderkerk, d.d. 31 mei 2021

Namens dijkgraaf en heemraden,

P. Schakel  
hoofd afdeling Vergunningverlening, Toezicht en Handhaving



## Voorschriften

### Ten aanzien van aanvang en voltooiing van de activiteiten

1. De aanvang van de activiteiten moet ten minste één week van tevoren worden gemeld bij het waterschapsloket. Tevens moet u een naam en telefoonnummer van een contactpersoon, die in geval van calamiteiten door het waterschap bereikt kan worden doorgegeven. Het waterschapsloket is bereikbaar op telefoonnummer 0900 2005005 (lokaal tarief) of per e-mail 2005005@wshd.nl.
2. Als ten behoeve van onderhoud enige grondroering, ophoging of vernieuwing moet worden gedaan, moet dit ten minste één week van tevoren schriftelijk worden gemeld bij het waterschapsloket.
3. Schade en onderhoud aan de waterkering, als gevolg van de uitvoering van de activiteiten, blijft gedurende een periode van een jaar na voltooiing van de activiteiten voor rekening van de vergunninghouder.

### Ten aanzien van uitvoering en revisie

4. Tijdens de uitvoering van de activiteiten moet een exemplaar van deze vergunning met bijbehorende bijlagen op de uitvoeringslocatie aanwezig zijn.
5. De activiteiten moeten worden uitgevoerd overeenkomstig de bij deze vergunning behorende bijlagen, behoudens de uit de voorschriften voortvloeiende wijzigingen en/of aanvullingen.
6. Tijdens de uitvoering moeten op eerste aanwijzing van het waterschap in geval van calamiteiten en/of wateroverlast door de vergunninghouder direct alle maatregelen worden genomen die nodig zijn om de stabiliteit en veiligheid van de waterkering te waarborgen.
7. Alle voor de uitvoering van de activiteiten in, langs of over de waterkering te maken hulpconstructies behoeven de goedkeuring van het waterschap en moeten direct na het gereedkomen van het onderdeel van de activiteiten waarvoor zij werden aangebracht volledig worden verwijderd.
8. De stabiliteit en veiligheid van de waterkering mag tijdens de uitvoering van de werken niet onnodig worden verstoord. Hiertoe moeten afdoende maatregelen getroffen worden.

### Ten aanzien van grondroeringen

9. Grondroeringen moeten tot het strikt noodzakelijke worden beperkt. Eventuele nazakkingen of zettingen, voor zover die het gevolg zijn van de vergunde activiteiten, moeten door en op kosten van de vergunninghouder worden hersteld.
10. Het is verboden (met uitzondering van de vergunde activiteiten) iets van het waterstaatswerk (waterkering) te ontgraven.
11. De eventueel overblijvende grond moet ter plaatse worden verwerkt.
12. Bij ongeschiktheid van de vrijgekomen materialen, omdat de vereiste verdichtingsgraad niet meer kan worden bereikt, moet(en) de ontgraving(en) worden aangevuld met materiaal dat een gelijkwaardige funderingsopbouw geeft als de aanliggende ondergrond.
13. De verschillende grondsoorten moeten in oorspronkelijke volgorde worden teruggebracht, deze grond moet mechanisch worden verdicht in lagen van 0,20 m tot het oorspronkelijke maaiveld.



### **Ten aanzien van kabels en mantelbuis in de waterkering**

14. De vigerende NEN-3650 serie - is volledig van toepassing voor zover daarvan in deze vergunning niet wordt afgeweken.
15. De vergunninghouder moet vóór de uitvoering van de werken met andere kabel- en leidingbeheerders overleggen over mogelijke door die beheerders ter plaatse uit te voeren werkzaamheden. Als ter plaatse door hen ook kabels of leidingen zullen worden gelegd moeten de werkzaamheden onderling afgestemd worden en moeten de kabels en leidingen waar mogelijk in één sleuf en in één werkgang worden gelegd.
16. Niet meer in gebruik zijnde kabels moeten, inclusief alle bijbehorende voorzieningen verwijderd worden uit de zonering van de waterkering.
17. Na het aanbrengen van de kabels moeten de beide uiteinden van de mantelbuis in de waterkering over een lengte van minimaal 0,10 m blijvend waterdicht met een visco-elastische corrosiewerende dichtingsmassa worden afgewerkt.
18. De kabels moeten binnen de begrenzing van de waterkering een gronddekking hebben van 1,00 m ten opzichte van het maaiveld. In de beschermingszones kan worden volstaan met een dekking van 0,60 m tot 0,80 m.
19. Ingravingen mogen in geen geval dieper plaatsvinden dan tot 0,10 m beneden de onderkant van de kabels.

### **Ten aanzien van bereikbaarheid**

20. De uitvoering en constructie van de in deze vergunning genoemde activiteiten moeten van een zodanige aard zijn, dat de beschermingszone langs de waterstaatswerken bereikbaar en berijdbaar is en blijft voor onderhoudsmaterieel.

### **Ten aanzien van afwerking**

21. Het oppervlak moet geheel in overeenstemming met de omgeving worden afgewerkt en bekleed en eventuele verharding moet in de oorspronkelijke staat hersteld worden.
22. Losse materialen, planken e.d., die geen deel uitmaken van de activiteiten waarvoor vergunning is verleend, moeten direct na voltooiing van de activiteiten worden verwijderd.

### **Ten aanzien van stormseizoen**

23. De activiteiten mogen niet worden gestart en/of voortgezet bij verwachting van hevige neerslag, wind, hoge waterstanden of een beschadigde dijk-bekleding, en/of op eerste aanzegging van het waterschap.
24. De vergunninghouder is verantwoordelijk voor het inwinnen van weer- en waterstandverwachtingen gedurende de uitvoering van de activiteiten.
25. De vergunninghouder moet ter bescherming van de waterkering en het achterliggende land tijdig passende maatregelen nemen als weer- en waterstandverwachtingen hiervoor aanleiding geven.
26. Er mag niet meer worden ontgraven dan gedurende één dagproductie gegraven, gelegd/geplaatst en weer aangevuld, verdicht en afgewerkt kan worden.



## Deel 2 Aanvraag en overwegingen

### Aanleiding

De aanvrager wil een ingewaterde datakabel vervangen en een mantelbuis leggen.

### Activiteiten waarvoor vergunning wordt aangevraagd

De aanvraag betreft het vervangen van kabels en het leggen van een mantelbuis in de kern- en beschermingszone van een waterkering.

De activiteiten vinden plaats in en nabij de waterkering plaatselijk bekend als Kanaal Westzijde. Deze waterkering is een compartimenteringskering en tevens een boezemkade volgens de legger van waterschap Hollandse Delta.

Voor de locatie van de activiteiten wordt verwezen naar bijlage 1.

### Procedure

De aanvraag is op 8 maart 2021 bij het omgevingsloket ingediend en bij het waterschap geregistreerd onder nummer PB2021-063221.

De aanvraag omvat de volgende stukken:

- aanvraagformulier;
- werktekening KBS-131607, d.d. 23-06-2020;
- verkeersmaatregelen, tekeningnummer 221-01208-02, d.d. 03-03-2021.

De voorbereiding van deze vergunning heeft conform het gestelde in titel 4.1 van de Algemene wet bestuursrecht (Awb) plaatsgevonden.

### Toetsing van de aanvraag

De aanvraag is getoetst aan de doelstellingen van de Waterwet en de Keur van waterschap Hollandse Delta. Deze doelstellingen en belangen vormen de basis voor vergunningverlening en zijn vastgelegd in wettelijk vastgestelde normen en aanvullend beleid. Dit is uitgewerkt in aanvullende regelgeving, water- en beheersplannen en beleidsregels.

### Overwegingen watersysteembeheer

#### *Constructie en uitvoering*

Ten behoeve van het vervangen van ingewaterde kabels nabij Kanaalweg Westzijde 23 te Hellevoetsluis worden er nieuwe kabels en een mantelbuis in de zone van een compartimenteringswaterkering gelegd. Er wordt gegraven middels open ontgraving.

#### *Effecten op relevante faalmechanismen*

De erosiebestendigheid van de waterkering wordt door het graven van de waterkering aangetast. Middels voorschriften over het terugbrengen van de grond en het afwerken van de gegraven sleuf zijn de erosiebestendigheid van de waterkering geborgd. Na het aanbrengen en doorvoeren van kabels door de mantelbuis moet de mantelbuis weer volgens de opgenomen voorschriften worden afgedicht. De werken worden geheel ondergronds aangebracht en hebben daarom geen effect op de hoogte van de waterkering.

#### *Invloed op de ruimte voor doelmatig beheer en onderhoud*

Tijdens de uitvoeringsperiode kan hinder optreden op de ruimte voor doelmatig beheer en onderhoud. De werken worden geheel ondergronds aangebracht en hebben daarom na het gereedkomen geen effect op de ruimte voor doelmatig beheer en onderhoud.

#### *Ten aanzien van het stormseizoen*

De kans op falen van waterkeringen is het grootst op het moment dat de waterkering het zwaarst belast wordt. Deze belasting treedt op bij hoge waterstanden en sterke wind met name in de periode 1 oktober tot 1 april daaropvolgend. Vanwege het feit dat het een compartimenteringswaterkering wordt de uitvoering van werken gedurende het stormseizoen daarom met aanvullende voorschriften toegestaan.



### **Conclusie**

De in de vergunning opgenomen voorschriften waarborgen dat de doelstellingen van het waterbeheer voldoende worden beschermd. Op grond van de overwegingen bestaan daarom geen bezwaren tegen het verlenen van de gevraagde vergunning.



## Deel 3 Bezwaar en aandachtspunten

### Bezwaar

Dijkgraaf en heemraden wijzen u op de mogelijkheid om op grond van artikel 7:1 van de Awb bezwaar te maken tegen dit besluit door het indienen van een bezwaarschrift. De termijn voor het indienen van een bezwaarschrift bedraagt zes weken vanaf de dag na verzenddatum van dit besluit. Het bezwaarschrift moet bevatten uw naam en adres, de dagtekening, een omschrijving van het besluit waartegen het bezwaar is gericht en de gronden van het bezwaar. Ook moet het bezwaarschrift ondertekend zijn. U kunt het bezwaarschrift sturen aan het college van dijkgraaf en heemraden van waterschap Hollandse Delta, Postbus 4103, 2980 GC Ridderkerk.

Naast het indienen van een bezwaarschrift kunt u in geval van een spoedeisend belang op grond van artikel 8:81 Awb een verzoek tot het treffen van een voorlopige voorziening doen bij de Voorzieningenrechter van de sector bestuursrecht van de Rechtbank Rotterdam, Postbus 50950, 3007 BL Rotterdam. U kunt ook digitaal een voorlopige voorziening aanvragen bij genoemde rechtbank via <https://www.rechtspraak.nl/Organisatie-en-contact/Rechtsgebieden/Bestuursrecht>. Daarvoor moet u beschikken over een elektronische handtekening (DigiD). Kijk op de genoemde site voor de precieze voorwaarden.

Wij verzoeken u een afschrift van het verzoek tot het treffen van een voorlopige voorziening toe te zenden aan het college van dijkgraaf en heemraden van waterschap Hollandse Delta, Postbus 4103, 2980 GC Ridderkerk.

### Aandachtspunten

1. Tegen dit besluit kan ook door andere belanghebbenden bezwaar worden gemaakt. De bezwaartermijn voor het indienen van een bezwaarschrift bedraagt zes weken vanaf de dag na verzenddatum van dit besluit. Wij wijzen u erop dat uitvoering van de vergunde activiteiten binnen de bezwaartermijn geheel voor eigen risico is.
2. Het hebben van deze vergunning ontslaat de houder niet van de verplichting om alle redelijkerwijs mogelijke maatregelen te treffen teneinde te voorkomen dat derden of waterschap Hollandse Delta ten gevolge van het gebruik maken van de vergunning schade lijden.
3. Als het vergunningplichtige werk in andere handen overgaat – bijvoorbeeld door verkoop, erfopvolging, overdracht van gebruiksrecht of anderszins – moet wijziging van de tenaamstelling van de vergunning schriftelijk worden gemeld bij dijkgraaf en heemraden waterschap Hollandse Delta. De melding moet worden gedaan binnen vier weken nadat de vergunning voor hem is gaan gelden.
4. Als gedurende drie achtereenvolgende jaren geen gebruik is gemaakt van deze vergunning kunnen dijkgraaf en heemraden van waterschap Hollandse Delta deze vergunning geheel of gedeeltelijk intrekken.



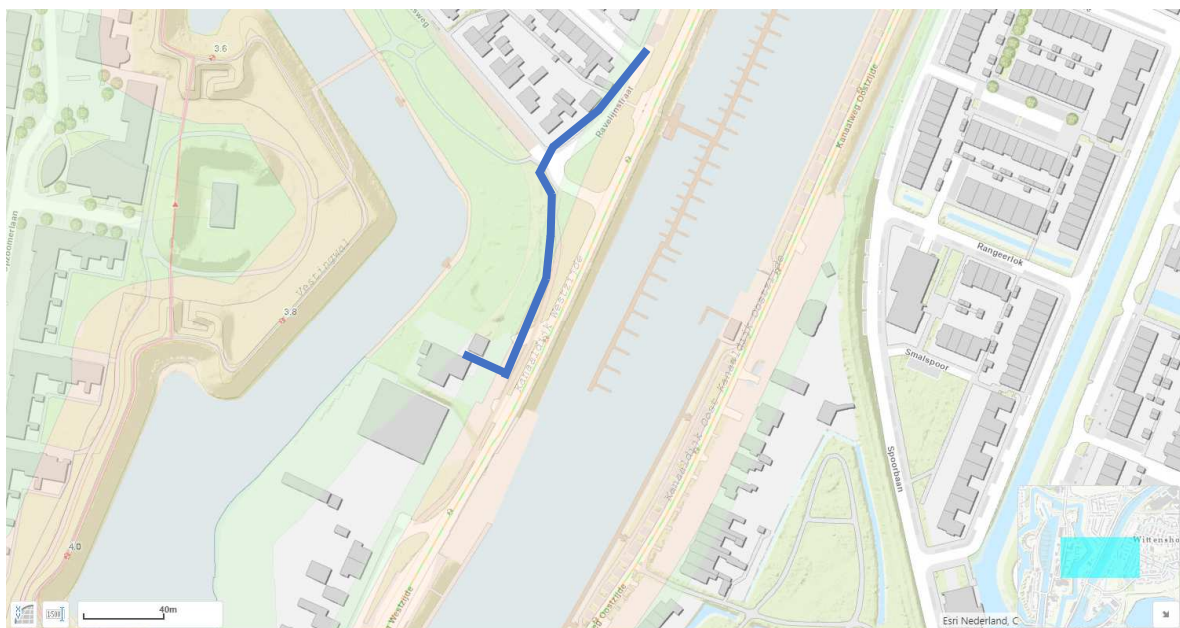


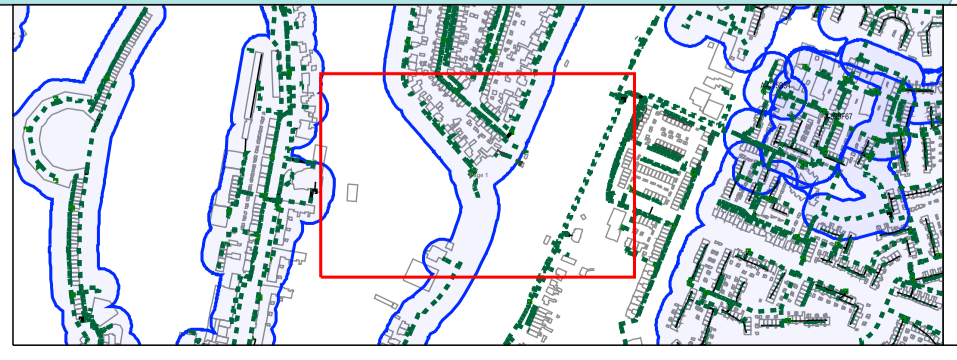
# BIJLAGE 1 Locatie

## Overzichtsfoto locatie werkzaamheden:



## Detailafbeelding locatie werkzaamheden:





**Legenda**

Terminal Enclosure Location	Underground Route Route Inactive
Terminal Enclosure Location - RF-Cabinet	UPC Dimensioning Lijn
Access Point Location	UPC Dimensioning Point
Point Of Interest Location Cable Loop	Address Location
Point Of Interest Location Conduit Terminus	Address Location - 4
Point Of Interest Location General	Address Location - 6
Point Of Interest Location Specific	scheiding #ingome#k2#_m0
Underground Route Internal Route Act.	vegetatie#obj#ingome#k2#_m0
Underground Route Route Active	

**Title: KBS-131607 - KANAALWEG WESTZIJDE 23 - Hellevoetsluis**

Project Name: COP.00698.20.06\_jliersen\_wk26

XY: (68470,45 m, 427028,56 m)

Schaal: 1:500    User: Jliersen

Plottedatum: 23/06/2020    Size: A1