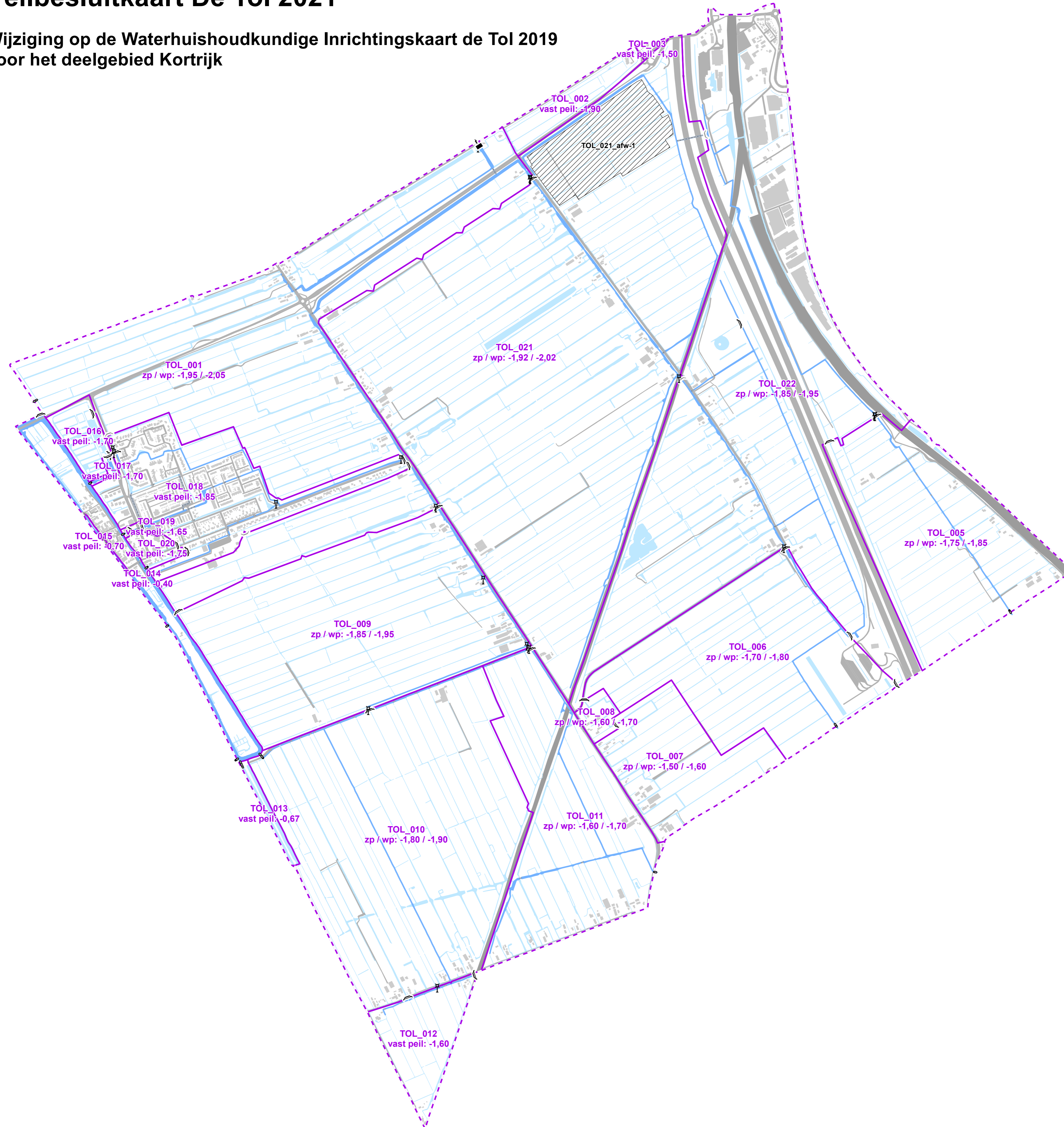


# Peilbesluitkaart De Tol 2021

Wijziging op de Waterhuishoudkundige Inrichtingskaart de Tol 2019 voor het deelgebied Kortrijk



## Legenda

### Peilgebieden

- Grens peilbesluit
- Peilgebied
- Peilafwijking

### Watergangen

- Primaire watergang
- Belangrijke tertiaire watergang
- Overige watergang

### Kunstwerken

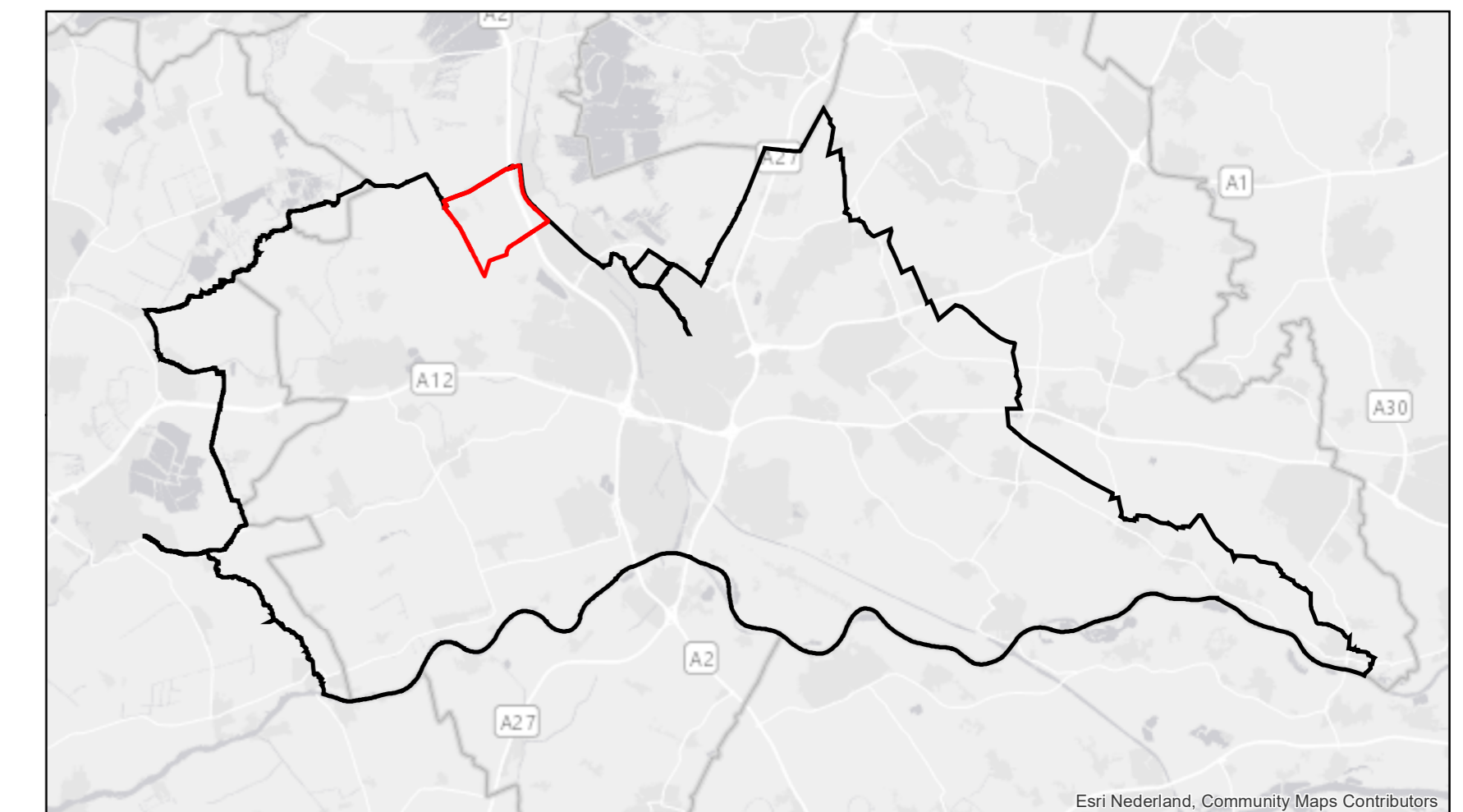
- Gemaal
- Stuw
- Voorgenomen stuw/overlaat
- Vaste Brug
- Peilschaal
- Inlaat
- Duiker


### Achtergrond

- Spoorwegen
- Wegen
- Bebouwing
- Primair water
- Tertiair water

### Legenda peilen

- Peilgebiedscode
- Type peil: Peil in m t.o.v. NAP
- zp = zomerpeil
- wp = winterpeil
- vast = vast peil
- flex = flexibel peil



Afdeling: OSA	Datum: 07-12-2020	Paraaf: MvB	 HOOGHEEMRAADSCHAP <b>DE STICHTSE                  RIJNLANDEN</b>
Project: Peilbesluit de Tol	Omschrijving: Peilbesluitkaart 2021	Formaat: A1	
		Schaal: 1:10.000	

Poldermolen 2  
 Postbus 550  
 3890 GJ Houten  
 Telefoon: (030) 634 57 00  
 Fax: (030) 634 59 98  
 E-mail: post@ndsr.nl

### Peilbesluitkaart De Tol 2021

Vastgesteld door het Algemeen Bestuur in de openbare vergadering op 19 mei 2021.

J.C.H. Haan, Voorzitter

J. Goedhart, Secretaris