

DATUM 27 mei 2021  
UW BRIEF VAN 17 december 2020  
UW KENMERK  
ONS KENMERK PB2021-0973250  
INGEKOMEN NR. PB2020-051602  
ONDERWERP Watervedunning

CONTACTPERSOON A. den Heijer  
DOORKIESNUMMER 088-9743400  
E-MAILADRES vergunningen@wshd.nl  
AANTAL BIJLAGEN 1  
OLONUMMER 5682389  
DOSSIERNUMMER VTH2020-7208



waterschap  
**Hollandse  
Delta**

De heer M. de Bruin  
Middelweg 49  
3235 NM ROCKANJE

Geachte heer De Bruin,

Op 17 december 2020 hebben wij van Loonbedrijf Groeneveld B.V. uw aanvraag ontvangen. De aanvraag betreft de aanleg van een dam met duiker (uitweg) op perceel WVN00B1776, lokaal gelegen schuin tegenover Langeweg 12 te Rockanje.

#### Ons besluit

Wij hebben besloten de gevraagde vergunning te verlenen. Deze vergunning met nummer VTH2020-7208 treft u als bijlage aan.

Het besluit en de voorschriften die wij aan de vergunning verbinden, kunt u lezen in deel 1 van de vergunning. De aangevraagde activiteiten en onze overwegingen die hebben geleid tot dit besluit kunt u lezen in deel 2 van de vergunning. Met welke aandachtspunten u rekening moet houden kunt u lezen in deel 3 van de vergunning.

#### Start activiteiten

U moet ons vooraf op de hoogte stellen van de start van de activiteiten. Als wij niet weten wanneer u begint, loopt u het risico dat u de uitgevoerde werken achteraf moet aanpassen. In voorschrift 1 van de vergunning staat hoe u ons op de hoogte moet brengen.

#### Leges

Aan het in behandeling nemen van uw aanvraag zijn geen leges verbonden.

#### Opmerkingen


1. Mogelijk heeft u behalve deze vergunning nog andere vergunningen, ontheffingen en/of (privaatrechtelijke) toestemmingen nodig voor de vergunde activiteiten.
2. Zonder de schriftelijke toestemming van het waterschap mag het werk niet worden gewijzigd, uitgebreid of verwijderd.
3. De in de vergunning omschreven activiteiten vinden geheel of gedeeltelijk plaats op een perceel dat eigendom is van waterschap Hollandse Delta. Naast de vergunning heeft u voor het gebruik van ons eigendom mogelijk een privaatrechtelijke overeenstemming nodig. Wij wijzen u erop dat aan een dergelijke privaatrechtelijke regeling nadere voorwaarden kunnen worden gesteld. U moet hierover contact opnemen met de afdeling Bestuurlijke en Juridische Zaken van het waterschap. Zonder deze overeenstemming is de uitvoering van de activiteiten geheel voor eigen risico.
4. Voordat u met de graafwerkzaamheden start adviseren wij u zich op de hoogte te stellen van eventueel aanwezige kabels en leidingen ter plaatse van de activiteiten.
5. Wanneer u tijdelijke verkeersmaatregelen moet treffen heeft u toestemming nodig van het waterschap. Het formulier hiervoor kunt u downloaden op onze website, <http://www.wshd.nl>.
6. Voor eventuele grondwateronttrekkingen moet apart een melding worden gedaan of vergunning worden aangevraagd bij het waterschap

Handelsweg 100  
2988 DC Ridderkerk  
Postadres Postbus 4103  
2980 GC Ridderkerk  
telefoon 088 974 30 00  
internet [www.wshd.nl](http://www.wshd.nl)  
[info@wshd.nl](mailto:info@wshd.nl)

Contact

Voor vragen over deze brief en de vergunning kunt u contact opnemen met bovengenoemde contactpersoon. Wij verzoeken u bij alle correspondentie over deze vergunning het dossiernummer te vermelden.

Hoogachtend,  
namens dijkgraaf en heemraden,



E. Willemsen  
teamleider vergunningverlening

Afschrift aan:

- a. het college van burgemeester en wethouders van de gemeente Westvoorne,  
gemeente@westvoorne.nl;
- b. Gemachtigde: Loonbedrijf Groeneveld B.V., info@loonbedrijf-groeneveld.nl.





waterschap  
**Hollandse  
Delta**

## Watervergunning nummer VTH2020-7208

### Deel 1 Besluit en voorschriften

#### Aanhef

Dijkgraaf en heemraden van waterschap Hollandse Delta hebben op 17 december 2020 een aanvraag ontvangen van Loonbedrijf Groeneveld B.V. namens M. de Bruin om een vergunning te verlenen.

#### Besluit

Gelet op de bepalingen van de Waterwet, de Keur van waterschap Hollandse Delta, de Algemene wet bestuursrecht en de in deel 2 vermelde overwegingen besluiten dijkgraaf en heemraden als volgt:

1. de gevraagde vergunning als bedoeld in artikel 3.2 en 4.2 van de Keur van waterschap Hollandse Delta aan M de Bruin, Middelweg 49, 3235 NM Rockanje of diens rechtverkrijgende(n) te verlenen voor de aanleg van een dam met duiker (uitweg) ter plaatse van het perceel WVN00B1776, lokaal gelegen schuin tegenover Langeweg 12 te Rockanje;
2. de vergunning te verlenen voor de realisatie van de werken genoemd onder besluit 1 voor een periode van drie jaar, gerekend vanaf het moment dat de vergunning in werking treedt;
3. de vergunning te verlenen voor onbepaalde tijd voor het hebben en onderhouden van de werken genoemd onder besluit 1;
4. tot de tijd dat de desbetreffende beheerregisters en de legger oppervlaktewaterlichamen en kunstwerken aangepast zijn wordt dit besluit als kader gesteld voor ligging, vorm, afmeting, omvang en onderhoudsverplichtingen van de betrokken waterstaatwerken;
5. de volgende tekening(en) deel te laten uitmaken van deze vergunning:
  - situatietekening aanleg dam met duiker, d.d. 17-12-2020;
  - detailtekening aanleg dam met duiker, d.d. 12-10-2020;
6. aan de vergunning de in deel 1 opgenomen voorschriften te verbinden.

#### Ondertekening

Ridderkerk, d.d. 27 mei 2021

Namens dijkgraaf en heemraden,

P. Schakel  
hoofd afdeling Vergunningverlening, Toezicht en Handhaving



## Voorschriften

### Ten aanzien van aanvang en voltooiing van de activiteiten

1. De aanvang van de activiteiten moet ten minste één week van tevoren worden gemeld bij het waterschapsloket. Tevens moet u een naam en telefoonnummer van een contactpersoon, die in geval van calamiteiten door het waterschap bereikt kan worden doorgegeven. Het waterschapsloket is bereikbaar op telefoonnummer 0900 2005005 (lokaal tarief) of per e-mail 2005005@wshd.nl.
2. Als ten behoeve van onderhoud enige grondroering, ophoging of vernieuwing moet worden gedaan, moet dit ten minste één week van tevoren schriftelijk worden gemeld bij het waterschapsloket.
3. Schade en onderhoud aan het oppervlaktewaterlichaam, als gevolg van de uitvoering van de activiteiten, blijft gedurende een periode van een jaar na voltooiing van de activiteiten voor rekening van de vergunninghouder.

### Ten aanzien van uitvoering en revisie

4. Tijdens de uitvoering van de activiteiten moet een exemplaar van deze vergunning met bijbehorende bijlagen op de uitvoeringslocatie aanwezig zijn.
5. De activiteiten moeten worden uitgevoerd overeenkomstig de bij deze vergunning behorende bijlagen, behoudens de uit de voorschriften voortvloeiende wijzigingen en/of aanvullingen.
6. Ten aanzien van de voorschriften is het ter plaatse geldende leggerprofiel maatgevend. Behalve wanneer het oppervlaktewaterlichaam ruimere afmetingen heeft, dan moet van deze ruimere afmetingen worden uitgegaan.
7. Tijdens de uitvoering moeten op eerste aanwijzing van het waterschap in geval van calamiteiten en/of wateroverlast door de vergunninghouder direct alle maatregelen worden genomen die nodig zijn om de lokale waterhuishouding te waarborgen.
8. Alle voor de uitvoering van de activiteiten in, langs of over het oppervlaktewaterlichaam te maken hulpconstructies behoeven de goedkeuring van het waterschap en moeten direct na het gereedkomen van het onderdeel van de activiteiten waarvoor zij werden aangebracht volledig worden verwijderd.
9. De lokale waterhuishouding mag tijdens de uitvoering van de werken niet onnodig worden verstoord. Hiertoe moeten afdoende maatregelen getroffen worden.

### Ten aanzien van grondroeringen

10. Grondroeringen moeten tot het strikt noodzakelijke worden beperkt. Eventuele nazakkingen of zettingen, voor zover die het gevolg zijn van de vergunde activiteiten, moeten door en op kosten van de vergunninghouder worden hersteld.
11. Het is verboden (met uitzondering van de vergunde activiteiten) iets van het waterstaatswerk (oppervlaktewaterlichaam) te ontgraven.
12. Grondroeringen moeten op een zodanige wijze worden uitgevoerd, dat de gemaakte taluds niet kunnen afschuiven.

### Ten aanzien van bereikbaarheid

13. De uitvoering en constructie van de in deze vergunning genoemde activiteiten moeten van een zodanige aard zijn, dat de beschermingszone langs de waterstaatswerken bereikbaar en berijdbaar is en blijft voor onderhoudsmaterieel.



### **Ten aanzien van de dam met duiker**

14. De duiker moet in het midden van het oppervlaktewaterlichaam worden gelegd.
15. De dam met duiker moet op minstens 10 meter afstand worden gelegd vanaf de nabij aanwezige stuw (05758ST) in watergang H31276.
16. In de dam moet een duiker worden gelegd met een inwendige diameter van ten minste 1,00 meter.
17. De duiker moet dusdanig worden gefundeerd dat verzakken van de duiker wordt voorkomen.
18. De duiker moet worden aangebracht en gehouden met 0,25 m lucht ten opzichte van het vigerende vaste waterpeil van NAP – 0,55 m.
19. De duiker mag niet langer zijn dan 7,36 m. De duiker moet aan beide zijden van de demping ten minste 0,25 m, gemeten aan de onderzijde van de duiker, in het water uitsteken
20. De aansluitnaden van duikerelementen moeten blijvend waterdicht worden afgewerkt.
21. De dam met duiker moet worden afgewerkt met taluds, die niet steiler zijn dan 1/2 en moeten op doelmatige wijze tegen uitspoeling worden beschermd.

### **Ten aanzien van een uitweg**

22. De inrichting en constructie van de uitweg moet voldoen aan het Handboek Wegontwerp en de CROW-voorschriften.
23. De vergunninghouder moet zorg dragen voor een gelijkwaardige afwatering van de verharde uitweg, zodanig dat het water niet afvloeit naar de weg of daarop blijft staan.
24. De verharding van de uitweg moet blijvend gelijkmatig aansluiten op de Langeweg om erosie van de wegkant tegen te gaan.
25. De uitweg moet worden voorzien over een breedte van ten minste 1,00 m, gezien vanuit de zijkant van de verharding van de openbare weg, van afwijkend, gesloten verhardingsmateriaal, niet zijnde grasbetontegels, schors, schelpen, grind e.d.
26. De uitweg mag een verhardingsbreedte hebben van maximaal 5,60 m en moet op de Langeweg aansluiten met afgeschuinde hoeken van 45 graden en 1,50 m lang.
27. Het zicht vanuit de uitweg op de weg moet optimaal zijn en niet gehinderd worden door zicht belemmerende objecten, zoals begroeiing of opstallen, binnen en afstand van 5,00 m.
28. Eventueel aanwezige belijning ter plaatse van de uitweg moet onveranderd worden gecontinueerd.

### **Ten aanzien van afwerking**

29. Als gevolg van de activiteiten mag geen grond, bagger of vuil in het water geraken of achterblijven. Direct na gereedkomen van de activiteiten, moet ter plaatse het oppervlaktewaterlichaam worden opgeschoond.
30. Het oppervlak moet geheel in overeenstemming met de omgeving worden afgewerkt en bekleed en eventuele verharding moet in de oorspronkelijke staat hersteld worden.
31. Het afstromende hemelwater moet naar het oppervlaktewater worden afgevoerd, dit afstromende water mag geen uitspoeling van de taluds ten gevolge hebben.



32. Losse materialen, planken e.d., die geen deel uitmaken van de activiteiten waarvoor vergunning is verleend, moeten direct na voltooiing van de activiteiten worden verwijderd.

**Ten aanzien van verkeersveiligheid**

33. Het werkterrein, en het hierop geplaatste materiaal en materieel, mag geen gevaar opleveren voor de verkeersveiligheid.



## Deel 2 Aanvraag en overwegingen

### Aanleiding

De aanvrager wil na overleg met het waterschap een dam met duiker (uitweg) aanbrengen op het perceel WVN00B1776, lokaal gelegen schuin tegenover Langeweg 12 te Rockanje.

### Activiteiten waarvoor vergunning wordt aangevraagd

De aanvraag betreft het aanbrengen van een dam met duiker ten behoeve van een uitweg in een hoofdwaterring, aansluitend op een erftoegangsweg type II.

De activiteiten vinden plaats in en nabij oppervlaktewaterlichaam H06143. Dit oppervlaktewaterlichaam is een hoofdwaterring volgens de legger van waterschap Hollandse Delta.

Voor de locatie van de activiteiten wordt verwezen naar bijlage 1.

### Procedure

De aanvraag is op 17 december 2020 bij het omgevingsloket ingediend en bij het waterschap geregistreerd onder nummer PB2020-051602.

De aanvraag omvat de volgende stukken:

- aanvraagformulier;
- situatietekening aanleg dam met duiker, d.d. 17-12-2020;
- detailtekening aanleg dam met duiker, d.d. 12-10-2020.

De voorbereiding van deze vergunning heeft conform het gestelde in titel 4.1 van de Algemene wet bestuursrecht (Awb) plaatsgevonden.

### Toetsing van de aanvraag

De aanvraag is getoetst aan de doelstellingen van de Waterwet en de Keur van waterschap Hollandse Delta. Deze doelstellingen en belangen vormen de basis voor vergunningverlening en zijn vastgelegd in wettelijk vastgestelde normen en aanvullend beleid. Dit is uitgewerkt in aanvullende regelgeving, water-, wegen- en beheersplannen en beleidsregels.

### Overwegingen watersysteembeheer

#### Oppervlaktewaterlichaam

##### *Constructie en uitvoering*

Er wordt een dam aangelegd in een hoofdwaterring met daarin een betonnen duiker met een lengte van 7,36 meter en een diameter van 1,00 meter. De dam zal worden gebruikt door het waterschap om ten behoeve van beheer en onderhoud toegang te krijgen tot een nabij gelegen stuw.

Hoofdwaterringen hebben een belangrijke hydraulische functie voor de waterafvoer binnen een watersysteem. Een minimale diameter van 1,00 m van een duiker in een dergelijke waterring is nodig om de waterafvoer te kunnen garanderen.

##### *Effecten op bergingscapaciteit, doorstroming en peilregime*

Het plaatsen van een dam heeft een negatief effect op zowel de bergingscapaciteit als op de doorstroming van het oppervlaktewaterlichaam. Door het plaatsen van de duiker met een doorsnede van 1,00 m is de doorstroming in deze hoofdwaterring gewaarborgd. Bij een eerste dam met duiker naar een kadastraal perceel worden geen compenserende maatregelen geëist door het waterschap. Er worden geen voorzieningen aangebracht die mogelijke gevolgen kan hebben voor het vigerend waterpeil.

##### *Effecten op de ruimte voor doelmatig beheer en onderhoud*

Langs het perceel liggen de hoofdwaterringen H06143, H31276 en H15895. In hoofdwaterring H31276 is tevens een stuw gelegen, die altijd toegankelijk moet zijn. De hoofdwaterringen zijn in beheer en onderhoud bij waterschap Hollandse Delta. Het onderhoud aan de waterringen en stuw vindt plaats vanaf de oever van het betreffende perceel. De functie van de aangevraagde dam met duiker (uitweg)



op dit perceel is belangrijk voor het waterschap om onbelemmerd toegang te krijgen en te houden tot het perceel. Op deze wijze is de mogelijkheid voor beheer en onderhoud door het waterschap gewaarborgd.

#### *Effecten op de waterkwaliteit en de ecologie*

Door het aanbrengen van werken en het uitvoeren van werkzaamheden mag de (ecologische) waterkwaliteit in oppervlaktewaterlichamen niet verslechteren. Tijdens het uitvoeren van de werkzaamheden zal er een kortstondige verstoring zijn, maar in de definitieve situatie worden de werken niet van blijvende negatieve invloed geacht. Dit heeft tot gevolg dat hiervoor geen aanvullende eisen worden gesteld.

#### **Overwegingen wegbeheer**

De te realiseren uitweg sluit aan op de Langeweg, een erftoegangsweg type II. De uitweg dient als ontsluiting van het perceel WVN00B1776.

#### *Constructie en uitvoering*

Bij een uitweg voor particulieren wordt beleidsmatig een breedte gehanteerd van 3,50 m, waarbij uitgegaan wordt dat deze de verkeersveiligheid niet in gevaar brengt en door slechts personenauto's wordt gebruikt. De smalle weg in combinatie met de draaicirkels van voertuigen maakt dat de uitweg aan een breedte moet voldoen die afwijkt van de norm. De bredere uitweg is noodzakelijk voor de toegang van onderhoudsmaterieel naar de hoofdwatgangen (H31276 en H15895) en het kunstwerk (stuw 05758ST) die door het waterschap worden onderhouden. Deze hoofdwatgangen en het kunstwerk liggen langs en achter het betreffende perceel. Dit houdt in dat de breedte van de te realiseren uitweg 5,60 meter breed mag worden.

Voor de constructie en uitvoering van de uitweg alsmede de aansluiting op de weg zijn voorschriften opgenomen, waardoor erosie van de wegverharding waarop de uitweg aansluit wordt voorkomen.

#### *Effecten op de verkeersveiligheid*

Bij een uitweg is het van groot belang dat de vormgeving dusdanig is dat het ongeschikte karakter van de uitweg ten opzichte van de doorgaande weg wordt benadrukt. Om dit te realiseren is de vormgeving van de uitweg voorgeschreven. Hierdoor heeft de uitweg geen nadelige invloed op de verkeersveiligheid. Ten aanzien van de verkeersveiligheid tijdens de uitvoering van de activiteiten zijn voorschriften opgenomen bij dit besluit, zodat ook dan de veiligheid van de weggebruikers geborgd is.

#### *Effecten op de bereikbaarheid en de weginrichting*

De voorgeschreven vormgeving is zodanig dat de uitweg niet van negatieve invloed wordt geacht op de bereikbaarheid en de weginrichting.

#### **Conclusie**

De in de vergunning opgenomen voorschriften waarborgen dat de doelstellingen van het waterbeheer voldoende worden beschermd. Op grond van de overwegingen bestaan daarom geen bezwaren tegen het verlenen van de gevraagde vergunning.





## Deel 3 Bezwaar en aandachtspunten

### Bezwaar

Dijkgraaf en heemraden wijzen u op de mogelijkheid om op grond van artikel 7:1 van de Awb bezwaar te maken tegen dit besluit door het indienen van een bezwaarschrift. De termijn voor het indienen van een bezwaarschrift bedraagt zes weken vanaf de dag na verzenddatum van dit besluit. Het bezwaarschrift moet bevatten uw naam en adres, de dagtekening, een omschrijving van het besluit waartegen het bezwaar is gericht en de gronden van het bezwaar. Ook moet het bezwaarschrift ondertekend zijn. U kunt het bezwaarschrift sturen aan het college van dijkgraaf en heemraden van waterschap Hollandse Delta, Postbus 4103, 2980 GC Ridderkerk.

Naast het indienen van een bezwaarschrift kunt u in geval van een spoedeisend belang op grond van artikel 8:81 Awb een verzoek tot het treffen van een voorlopige voorziening doen bij de Voorzieningenrechter van de sector bestuursrecht van de Rechtbank Rotterdam, Postbus 50950, 3007 BL Rotterdam. U kunt ook digitaal een voorlopige voorziening aanvragen bij genoemde rechtbank via <https://www.rechtspraak.nl/Organisatie-en-contact/Rechtsgebieden/Bestuursrecht>. Daarvoor moet u beschikken over een elektronische handtekening (DigiD). Kijk op de genoemde site voor de precieze voorwaarden.

Wij verzoeken u een afschrift van het verzoek tot het treffen van een voorlopige voorziening toe te zenden aan het college van dijkgraaf en heemraden van waterschap Hollandse Delta, Postbus 4103, 2980 GC Ridderkerk.

### Aandachtspunten

1. Tegen dit besluit kan ook door andere belanghebbenden bezwaar worden gemaakt. De bezwaartermijn voor het indienen van een bezwaarschrift bedraagt zes weken vanaf de dag na verzenddatum van dit besluit. Wij wijzen u erop dat uitvoering van de vergunde activiteiten binnen de bezwaartermijn geheel voor eigen risico is.
2. Het hebben van deze vergunning ontslaat de houder niet van de verplichting om alle redelijkerwijs mogelijke maatregelen te treffen teneinde te voorkomen dat derden of waterschap Hollandse Delta ten gevolge van het gebruik maken van de vergunning schade lijden.
3. Als het vergunningplichtige werk in andere handen overgaat – bijvoorbeeld door verkoop, erfopvolging, overdracht van gebruiksrecht of anderszins – moet wijziging van de tenaamstelling van de vergunning schriftelijk worden gemeld bij dijkgraaf en heemraden waterschap Hollandse Delta. De melding moet worden gedaan binnen vier weken nadat de vergunning voor hem is gaan gelden.
4. Als gedurende drie achtereenvolgende jaren geen gebruik is gemaakt van deze vergunning kunnen dijkgraaf en heemraden van waterschap Hollandse Delta deze vergunning geheel of gedeeltelijk intrekken.

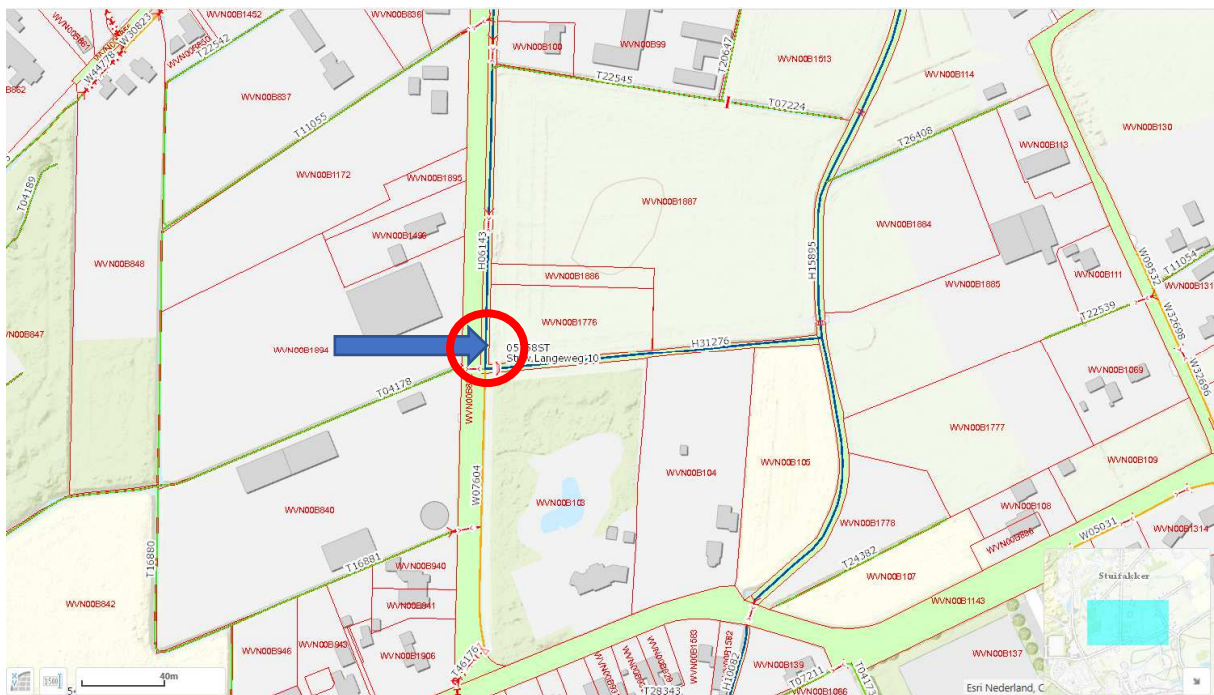


# BIJLAGE 1 Locatie

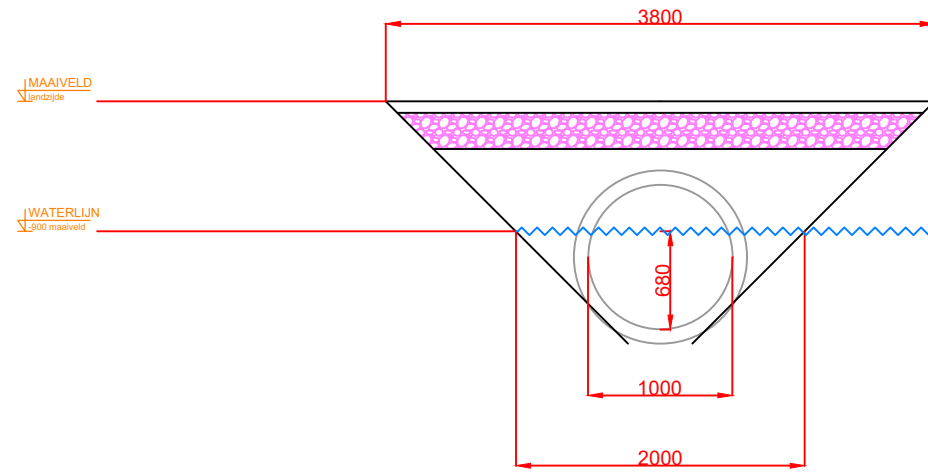
## Overzicht locatie werkzaamheden:



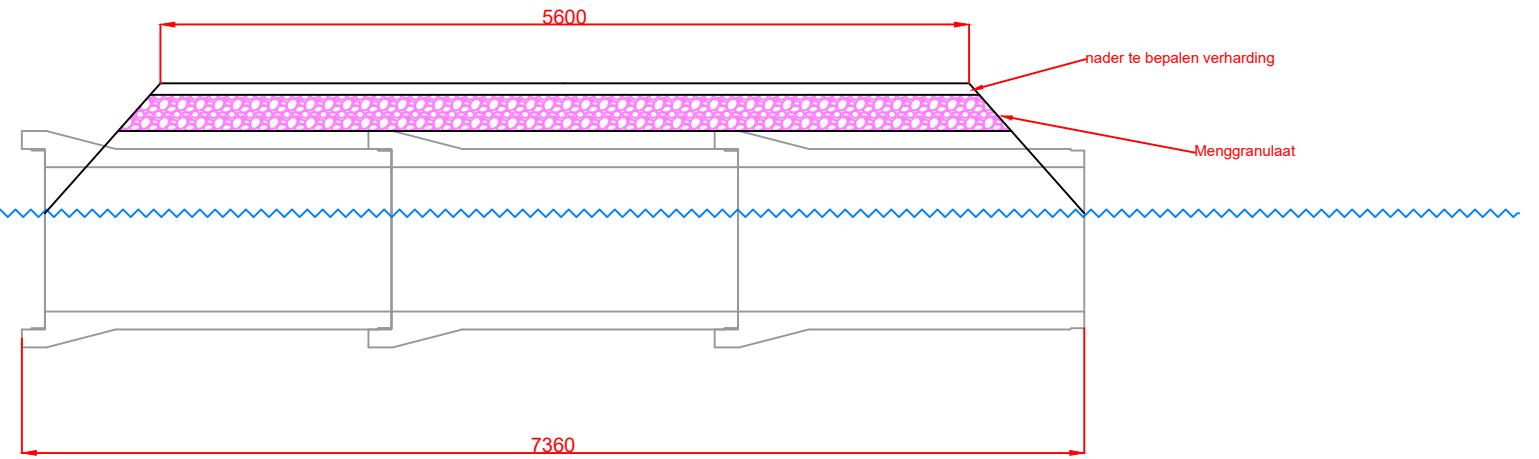
## Detail locatie vergunde werkzaamheden:



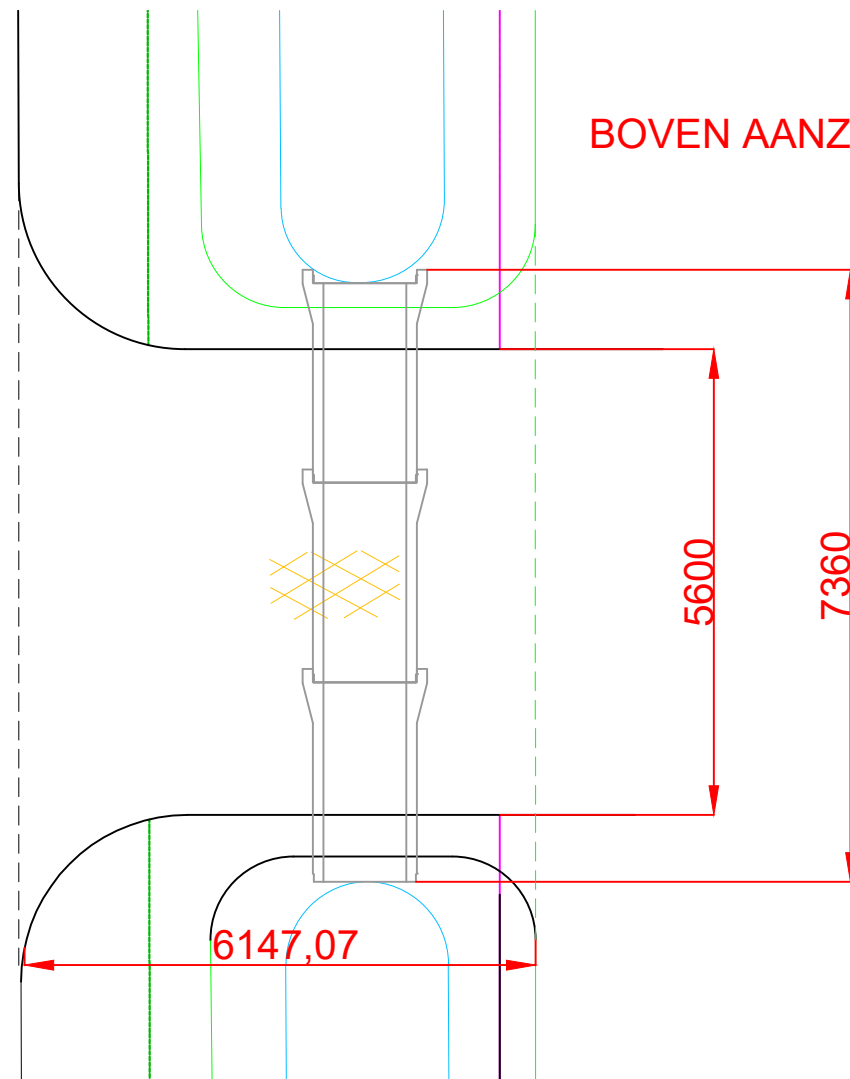
VOOR AANZICHT



ZIJ AANZICHT



BOVEN AANZICHT

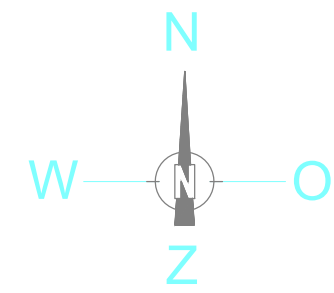


grs

4				
3				
2				
1				
C0	12-10-2020	CONCEPT		WdJ
NR	DATUM		WIJZIGING	GET.

OPDRACHTGEVER	TEKENAAR	SCHAAL
<b>M. de Bruin</b>	Ing. W.D. (Dennis) de Jong	1:X
PROJECTOMSCHRIJVING	PROJECTLEIDER	FORMAAT
Aanleg dam met duiker in watergang in beheer bij WSHD Aanvraag in-/uitrit op openbare weg in beheer bij WSHD		.PDF
TEKENINGOMSCHRIJVING	TEKENINGNUMMER	BLAD IN BLADEN
detail tekeningen maatvoering in mm	1	1 IN 1
STATUS	LOONBEDRIJF	WIJZ. NR
Concept / Ter goedkeuring	<b>GROENEVELD</b>	1 Rev0
	ROCKANJE TEL.0181-401549	
	www.loonbedrijf-groeneveld.nl	

Loonbedrijf Groeneveld BV  
Achterweg 11  
3235 XA ROCKANJE  
TEL. (0181) 401549  
info@loonbedrijf-groeneveld.nl



gemeente : Fam. De Bruin  
 plaats : Rockanje  
 sectie/nr : B1776 / B1886  
 project : Westvoornde

Dam met duiker

B1886

B1776

4			
3			
2			
1	7-12-2020	definitief	WJL
CD	15-12-2020	CONCEPT	WJL
NR	DATUM	WIJZIGING	GET.

OPDRACHTGEVER <b>Fam. de Bruin</b>	TEKENAAR <b>Ing. W.D. (Dennis) de Jong</b>	SCHAAL 1:1X
PROJECTOMSCHRIJVING Aanleg dam met duiker in wg beheerd bij WSHD herziening reeds verleende vergunning	PROJECTLEIDER	FORMAAT .PDF
TEKENINGOMSCHRIJVING overzicht / situatieschets maatvoering in m1	TEKENINGNUMMER <b>1</b>	BLAD IN BLADEN 1 IN 1
STATUS Concept / Ter goedkeuring / Definitief	WIJZ. NR <b>Rev1</b>	LOONBEDRIJF <b>GROENEVELD</b> ROCKANJE TEL.0181-401549 www.loonbedrijf-groeneveld.nl