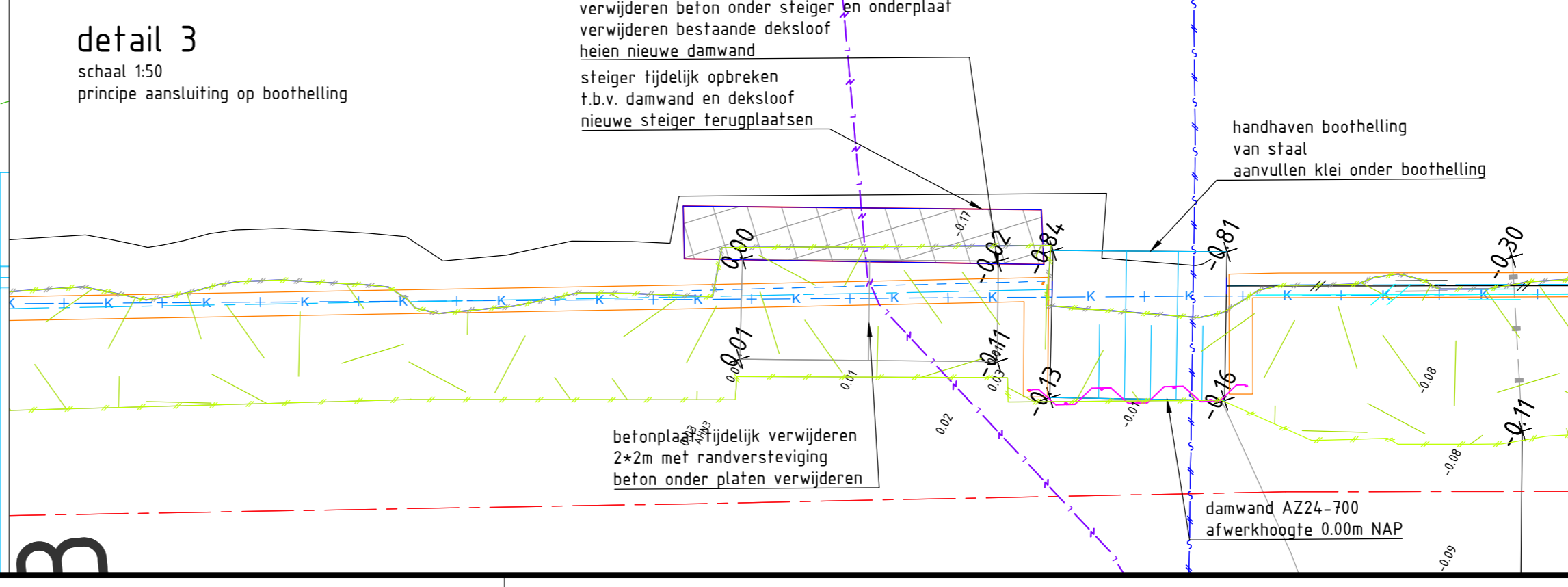
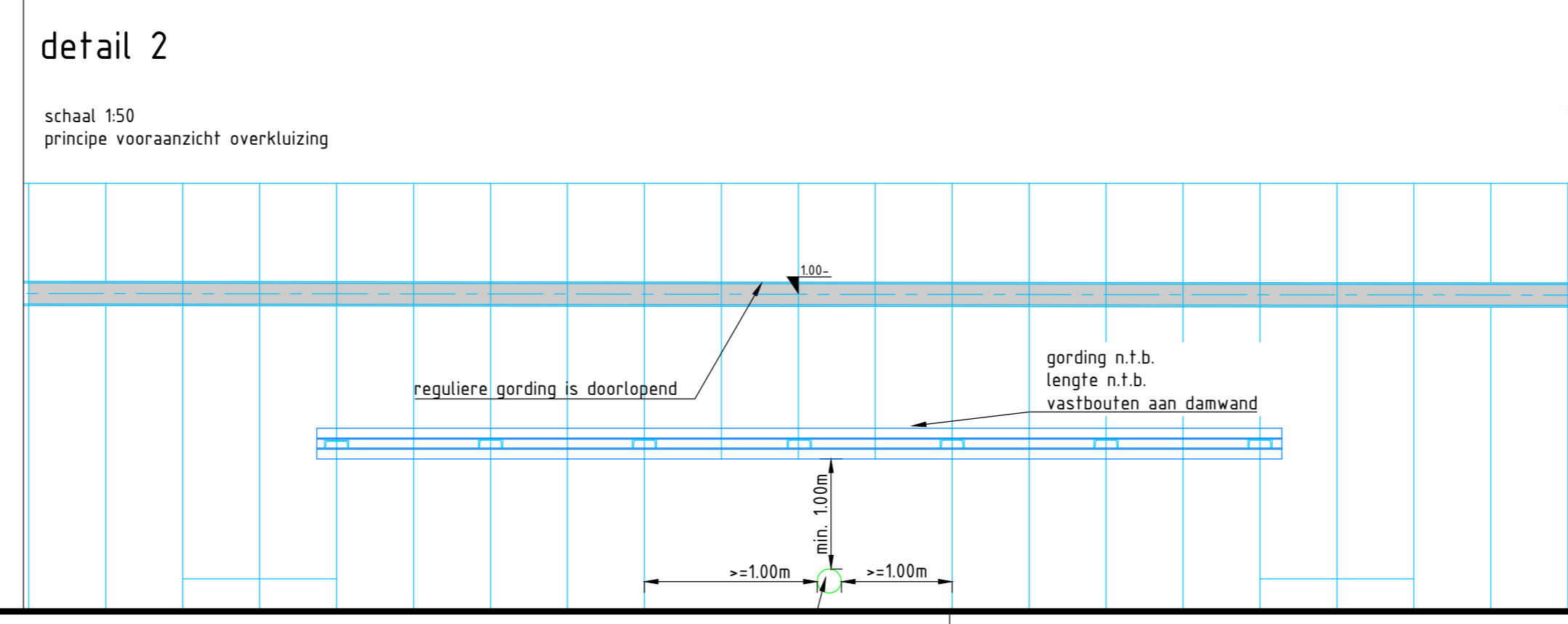
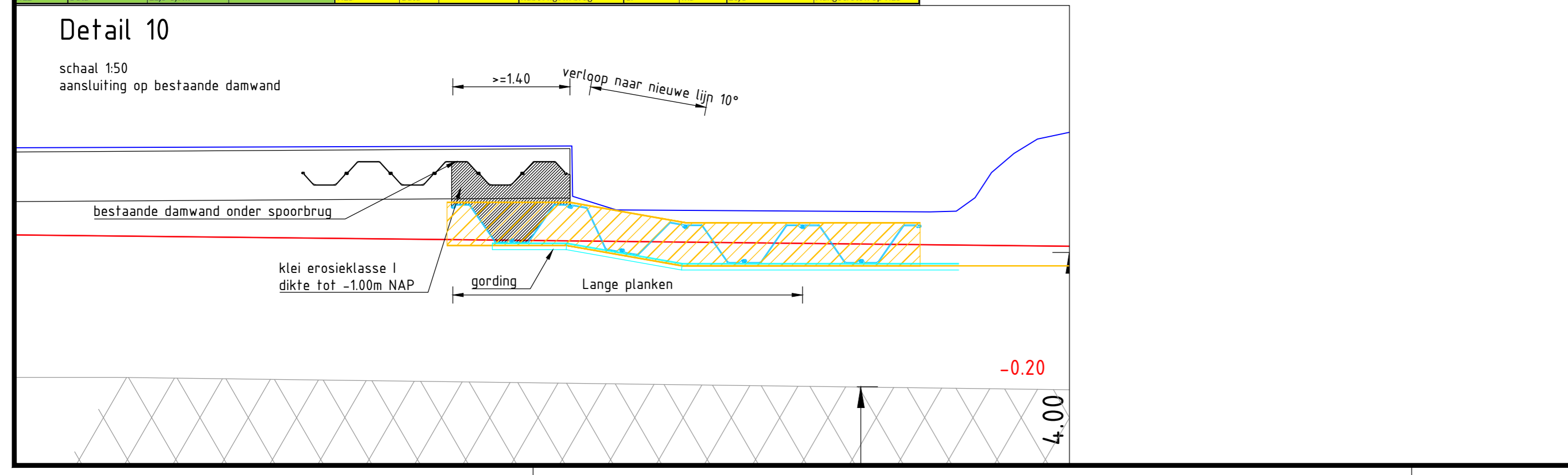
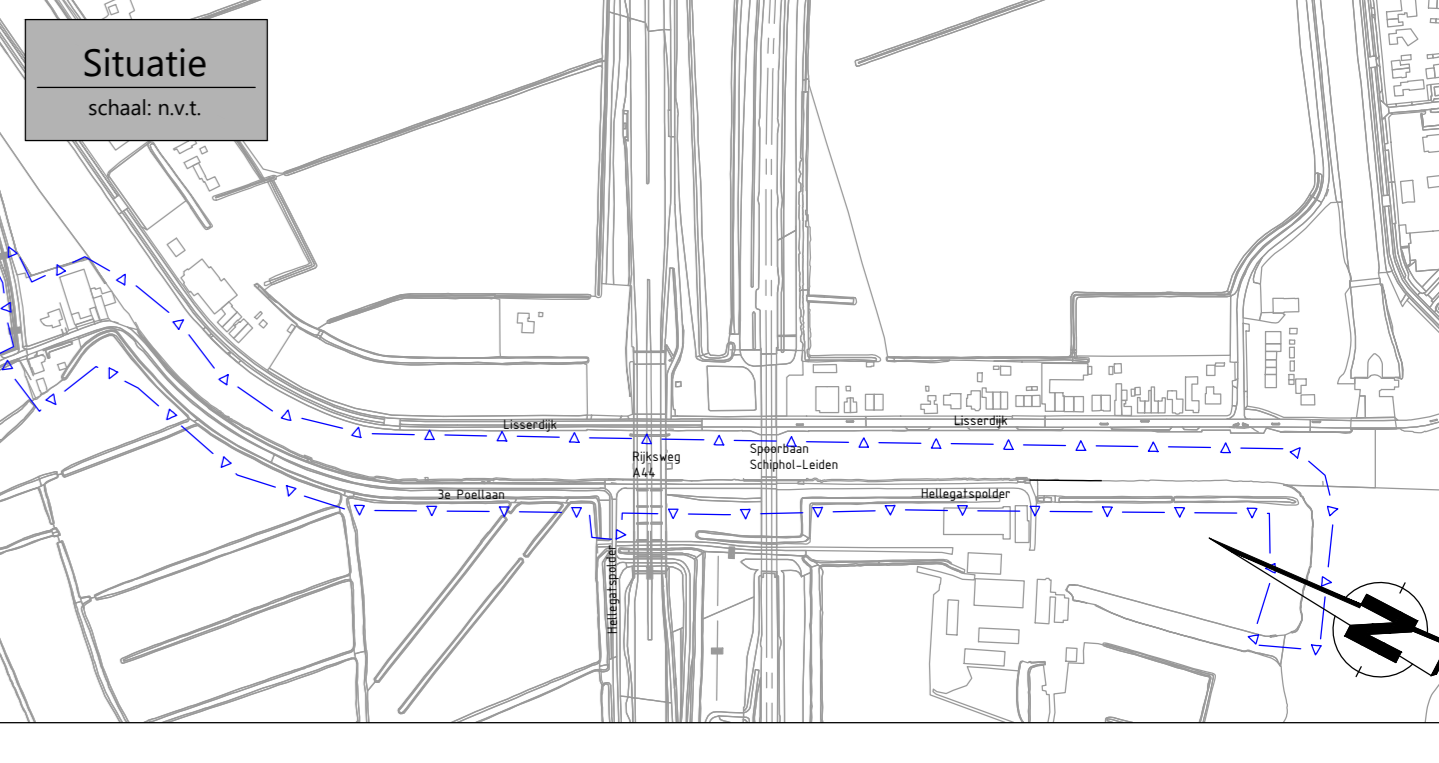
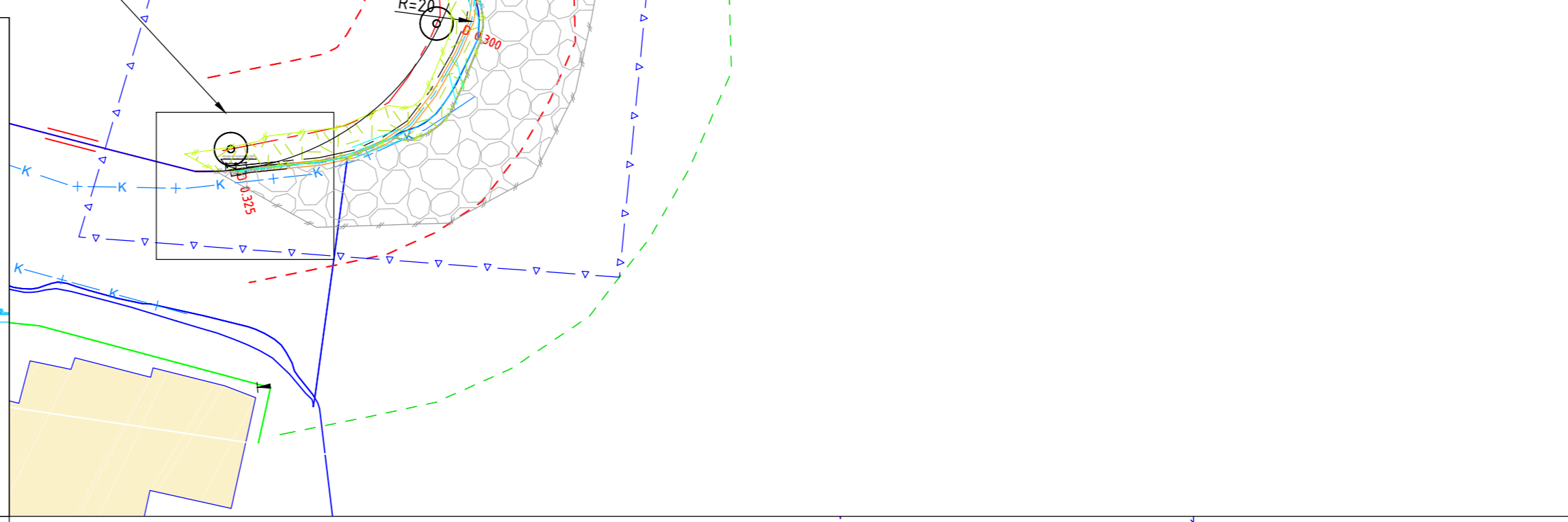
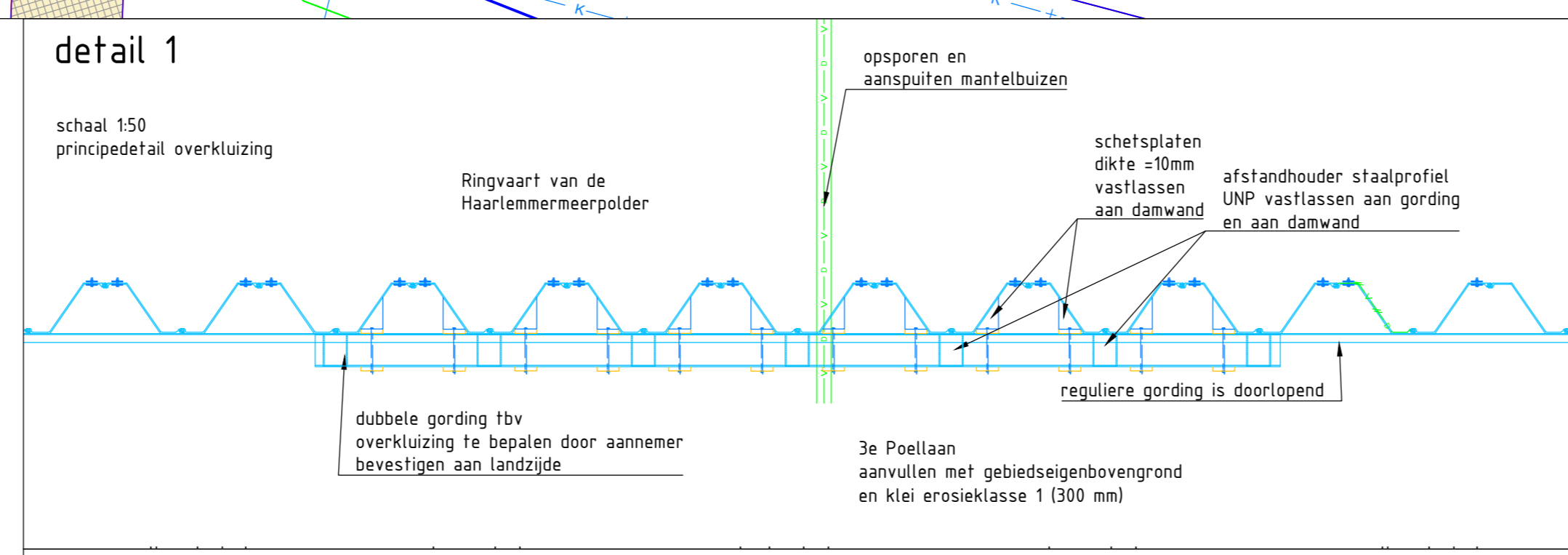


- ### Legenda
- bestaande situatie
 - BT
 - kadastrale grenzen
 - BRK
 - bestaande watergang
 - groenstrook (gras)
 - bestaande hoogtematen (NAP)
 - Hoogtemaat uit ANH 2
 - bestaande hoogtematen (NAP)
 - Hoogtemaat ingemeten
 - 0.10
 - nieuwe hoogtematen (NAP)
 - verwijzing dwarsdoorsnede
 - verwijderen beschoeiing
 - damwand met as-lijn damwanden
 - groutanker in damwand
 - opnemen steigerconstructie na glijdend damwand aanbrengen in zelfde staat als voor opname
 - maaien en frezen groenstrook lage-middelgebied beplanting
 - verwijderen stortsteen
 - as regionale Kering
 - kerfzone regionale kering
 - beschermingszone regionale kering
 - 0.025
 - metring regionale kering

- ### Legenda kabels en leidingen
- Lagespanning 230-400 Volt Lander/Prorail/RWS
 - Middenspanning 1500-10000 Volt Lander/Prorail
 - Gasleiding Lage druk Lander
 - Riolering onder druk Gem. Haarlemmermeer/Gen. Teylingen/Gen. Lisse
 - Waterleiding Dunea
 - Dafakabels BT/Prorail/RWS/Lander/VodafoneZiggo
 - Dafakabels KPN
 - Verwijzing Objectcode lijst 1152-RAP-01_Objectcode lijst

Objectcode	Materiaal	Hoogte onder bestaand (m) of oml. oml.	Overoever	Objectcode	Materiaal	Hoogte onder bestaand (m) of oml. oml.	Overoever
01	Gras	0.00	Gras	01	Gras	0.00	Gras
02	Gras	0.00	Gras	02	Gras	0.00	Gras
03	Gras	0.00	Gras	03	Gras	0.00	Gras
04	Gras	0.00	Gras	04	Gras	0.00	Gras
05	Gras	0.00	Gras	05	Gras	0.00	Gras
06	Gras	0.00	Gras	06	Gras	0.00	Gras
07	Gras	0.00	Gras	07	Gras	0.00	Gras
08	Gras	0.00	Gras	08	Gras	0.00	Gras
09	Gras	0.00	Gras	09	Gras	0.00	Gras
10	Gras	0.00	Gras	10	Gras	0.00	Gras
11	Gras	0.00	Gras	11	Gras	0.00	Gras
12	Gras	0.00	Gras	12	Gras	0.00	Gras
13	Gras	0.00	Gras	13	Gras	0.00	Gras
14	Gras	0.00	Gras	14	Gras	0.00	Gras
15	Gras	0.00	Gras	15	Gras	0.00	Gras
16	Gras	0.00	Gras	16	Gras	0.00	Gras
17	Gras	0.00	Gras	17	Gras	0.00	Gras
18	Gras	0.00	Gras	18	Gras	0.00	Gras
19	Gras	0.00	Gras	19	Gras	0.00	Gras
20	Gras	0.00	Gras	20	Gras	0.00	Gras



coördinaten in meter [N] in het actuele RD-net, tenzij anders vermeld. matten in meter [N], tenzij anders vermeld. metingen in meter [N], tenzij anders vermeld. kabels en leidingen indicatief weergegeven.

Symbool	Wijziging	Datum	Getekend	Gecon.	Vrijgave	Omschrijving

Hoogheemraadschap Rijnland
A. Aardbeving 1
2333 CA Lisse
T. 071-366363

Hoogheemraadschap van Rijnland
www.rijnland.nl
post@rijnland.nl

project
Kadeverbetering Helegatpolder

R&L CONSULTANTS

R&L Consultants
A. Dijkstrastraat 31
4332 BR Grooten
T. 0183-307173
E. www.rln.nl
E. info@rln.nl

omschrijving
Definitief ontwerp
Overzichtstekening

getekend
S.A. Tersluizen

gecontroleerd
P. van Loon

geautoriseerd

documentstatus
DEFINITIEF

besteknummer

projectnummer
1152

tekeningnummer
1152-DO-03

datum
15-02-2021

formaat
A0

versie

schaal
1:100/1:500

bladzijde

van
