

DATUM 25 mei 2021
UW BRIEF VAN 18 januari 2021
UW KENMERK
ONS KENMERK PB2021-0973530
INGEKOMEN NR. PB2021-053512
ONDERWERP Watervedunning

CONTACTPERSOON A. den Heijer
DOORKIESNUMMER 088-9743400
E-MAILADRES vergunningen@wshd.nl
AANTAL BIJLAGEN 1
OLONUMMER 5751761
DOSSIERNUMMER VTH2021-0256



waterschap
**Hollandse
Delta**

Van Wijnen Projectontwikkeling West B.V.
T.a.v. de heer D. Smitsman
Calandstraat 4
3316 EA DORDRECHT

Geachte heer Smitsman,

Op 18 januari 2021 hebben wij uw aanvraag ontvangen. De aanvraag betreft het plaatsen van schanskorven langs een watergang tussen Viool en Muzieklaan gelegen in de wijk Poortwijk III te Oud-Beijerland in gemeente Hoekse Waard.

Ons besluit

Wij hebben besloten de gevraagde vergunning te verlenen. Deze vergunning met nummer VTH2021-0256 treft u als bijlage aan.

Het besluit en de voorschriften die wij aan de vergunning verbinden, kunt u lezen in deel 1 van de vergunning. De aangevraagde activiteiten en onze overwegingen die hebben geleid tot dit besluit kunt u lezen in deel 2 van de vergunning. Met welke aandachtspunten u rekening moet houden kunt u lezen in deel 3 van de vergunning.

Start activiteiten

U moet ons vooraf op de hoogte stellen van de start van de activiteiten. Als wij niet weten wanneer u begint, loopt u het risico dat u de uitgevoerde werken achteraf moet aanpassen. In voorschrift 1 van de vergunning staat hoe u ons op de hoogte moet brengen.

Leges

Aan het in behandeling nemen van uw aanvraag zijn geen leges verbonden.

Opmerkingen


1. Mogelijk heeft u behalve deze vergunning nog andere vergunningen, ontheffingen en/of (privaatrechtelijke) toestemmingen nodig voor de vergunde activiteiten.
2. Zonder de schriftelijke toestemming van het waterschap mag het werk niet worden gewijzigd, uitgebreid of verwijderd.
3. Voordat u met de graafwerkzaamheden start adviseren wij u zich op de hoogte te stellen van eventueel aanwezige kabels en leidingen ter plaatse van de activiteiten.
4. Voor eventuele grondwateronttrekkingen moet apart een melding worden gedaan of vergunning worden aangevraagd bij het waterschap.

Handelsweg 100
2988 DC Ridderkerk
Postadres Postbus 4103
2980 GC Ridderkerk
telefoon 088 974 30 00
internet www.wshd.nl
info@wshd.nl

Contact

Voor vragen over deze brief en de vergunning kunt u contact opnemen met bovengenoemde contactpersoon. Wij verzoeken u bij alle correspondentie over deze vergunning het dossiernummer te vermelden.

Hoogachtend,
namens dijkgraaf en heemraden,



E. Willemsen
teamleider vergunningverlening

Afschrift aan:

- a. het college van burgemeester en wethouders van de gemeente Hoeksche Waard,
info@gemeentehw.nl;
- b. gemachtigde: Waterpas Civiel Adviesbureau B.V., b.scherpenberg@waterpas.nl.





Watervergunning nummer VTH2021-0256

Deel 1 Besluit en voorschriften

Aanhef

Dijkgraaf en heemraden van waterschap Hollandse Delta hebben op 18 januari 2021 van Waterpas Civiel Adviesbureau B.V namens Van Wijnen Projectontwikkeling West B.V. een aanvraag ontvangen om een vergunning te verlenen.

Besluit

Gelet op de bepalingen van de Waterwet, de Keur van waterschap Hollandse Delta, de Algemene wet bestuursrecht en de in deel 2 vermelde overwegingen besluiten dijkgraaf en heemraden als volgt:

1. de gevraagde vergunning als bedoeld in artikel 3.2 van de Keur van waterschap Hollandse Delta aan Van Wijnen Projectontwikkeling West B.V., Calandstraat 4, 3316 EA Dordrecht of diens rechtverkrijgende(n) te verlenen voor het plaatsen van schanskorven langs een watergang tussen Viool en Muzieklaan gelegen in de wijk Poortwijk III te Oud-Beijerland in gemeente Hoekse Waard;
2. de vergunning te verlenen voor de realisatie van de werken genoemd onder besluit 1 voor een periode van drie jaar, gerekend vanaf het moment dat de vergunning in werking treedt;
3. de vergunning te verlenen voor onbepaalde tijd voor het hebben en onderhouden van de werken genoemd onder besluit 1;
4. tot de tijd dat de desbetreffende beheerregisters en de legger oppervlaktewaterlichamen en kunstwerken aangepast zijn wordt dit besluit als kader gesteld voor ligging, vorm, afmeting, omvang en onderhoudsverplichtingen van de betrokken waterstaatwerken;
5. de volgende tekening deel te laten uitmaken van deze vergunning:
 - werktekening 20041-I-010-01, d.d. 24-04-2020;
6. aan de vergunning de in deel 1 opgenomen voorschriften te verbinden.

Ondertekening

Ridderkerk, d.d. 21 mei 2021

Namens dijkgraaf en heemraden,

P. Schakel
hoofd afdeling Vergunningverlening, Toezicht en Handhaving



Voorschriften

Ten aanzien van aanvang en voltooiing van de activiteiten

1. De aanvang van de activiteiten moet ten minste één week van tevoren worden gemeld bij het waterschapsloket. Tevens moet u een naam en telefoonnummer van een contactpersoon, die in geval van calamiteiten door het waterschap bereikt kan worden doorgegeven. Het waterschapsloket is bereikbaar op telefoonnummer 0900 2005005 (lokaal tarief) of per e-mail 2005005@wshd.nl.
2. Als ten behoeve van onderhoud enige grondroering, ophoging of vernieuwing moet worden gedaan, moet dit ten minste één week van tevoren schriftelijk worden gemeld bij het waterschapsloket.
3. Schade en onderhoud aan het oppervlaktewaterlichaam, als gevolg van de uitvoering van de activiteiten, blijft gedurende een periode van een jaar na voltooiing van de activiteiten voor rekening van de vergunninghouder.

Ten aanzien van uitvoering en revisie

4. Tijdens de uitvoering van de activiteiten moet een exemplaar van deze vergunning met bijbehorende bijlagen op de uitvoeringslocatie aanwezig zijn.
5. De activiteiten moeten worden uitgevoerd overeenkomstig de bij deze vergunning behorende bijlagen, behoudens de uit de voorschriften voortvloeiende wijzigingen en/of aanvullingen.
6. Ten aanzien van de voorschriften is het ter plaatse geldende leggerprofiel maatgevend. Behalve wanneer het oppervlaktewaterlichaam ruimere afmetingen heeft, dan moet van deze ruimere afmetingen worden uitgegaan.
7. Tijdens de uitvoering moeten op eerste aanwijzing van het waterschap in geval van calamiteiten en/of wateroverlast door de vergunninghouder direct alle maatregelen worden genomen die nodig zijn om de lokale waterhuishouding te waarborgen.
8. Alle voor de uitvoering van de activiteiten in, langs of over het oppervlaktewaterlichaam te maken hulpconstructies behoeven de goedkeuring van het waterschap en moeten direct na het gereedkomen van het onderdeel van de activiteiten waarvoor zij werden aangebracht volledig worden verwijderd.
9. De lokale waterhuishouding mag tijdens de uitvoering van de werken niet onnodig worden verstoord. Hiertoe moeten afdoende maatregelen getroffen worden.
10. Na uitvoering van de activiteiten moet binnen 2 maanden de revisietekeningen conform het Rijksdriehoeksstelsel digitaal aan het waterschap worden toegezonden.

Ten aanzien van grondroeringen

11. Grondroeringen moeten tot het strikt noodzakelijke worden beperkt. Eventuele nazakkingen of zettingen, voor zover die het gevolg zijn van de vergunde activiteiten, moeten door en op kosten van de vergunninghouder worden hersteld.
12. Het is verboden (met uitzondering van de vergunde activiteiten) iets van het waterstaatswerk (oppervlaktewaterlichaam) te ontgraven.
13. De verschillende grondsoorten moeten in oorspronkelijke volgorde worden teruggebracht, deze grond moet mechanisch worden verdicht in lagen van 0,20 m tot het oorspronkelijke maaiveld.



Ten aanzien van bereikbaarheid

14. De uitvoering en constructie van de in deze vergunning genoemde activiteiten moeten van een zodanige aard zijn, dat de beschermingszone langs de waterstaatswerken bereikbaar en berijdbaar is en blijft voor onderhoudsmaterieel.

Ten aanzien van grondkerende constructie

15. De grondkerende constructie moet door de vergunninghouder zodanig geconstrueerd en onderhouden worden dat geen vervorming plaatsvindt en mag niet door- en overgroeid raken.
16. De grondkerende constructie moet vloeiend aansluiten op eventuele reeds bestaande constructies.
17. De vergunninghouder moet de grondkerende constructie grond dicht afwerken, zodat geen grond of aangevuld materiaal vanachter of van onder de grondkerende constructie in het oppervlaktewaterlichaam terecht kan komen.
18. De grondkerende constructie moet zodanig geplaatst worden, dat het natte profiel van het oppervlaktewaterlichaam niet versmalt.
19. Bij een talud flauwer dan 1:3 moet de voorzijde van de schanskorf tenminste 0,20 m boven het hoogst vigerende waterpeil worden geplaatst. En bij een talud steiler dan 1:3 moet de voorzijde van de schanskorf op of boven het hoogst vigerende waterpeil worden geplaatst.

Ten aanzien van afwerking

20. Als gevolg van de activiteiten mag geen grond, bagger of vuil in het water geraken of achterblijven. Direct na gereedkomen van de activiteiten, moet ter plaatse het oppervlaktewaterlichaam worden opgeschoond.
21. Losse materialen, planken e.d., die geen deel uitmaken van de activiteiten waarvoor vergunning is verleend, moeten direct na voltooiing van de activiteiten worden verwijderd.



Deel 2 Aanvraag en overwegingen

Aanleiding

De aanvrager wil schanskorven plaatsen langs een watergang tussen Viool en Muzieklaan gelegen in de wijk Poortwijk III te Oud-Beijerland in gemeente Hoekse Waard.

Activiteiten waarvoor vergunning wordt aangevraagd

De aanvraag betreft het plaatsen van een oeverconstructie langs een watergang.

De activiteiten vinden plaats in en nabij oppervlaktewaterlichaam T02396. Dit oppervlaktewaterlichaam is een overige watergang volgens de legger van waterschap Hollandse Delta.

Voor de locatie van de activiteiten wordt verwezen naar bijlage 1.

Procedure

De aanvraag is op 18 januari 2021 bij het omgevingsloket ingediend en bij het waterschap geregistreerd onder nummer PB2021-053512.

De aanvraag omvat de volgende stukken:

- aanvraagformulier;
- werktekening 20041-I-010-01, d.d. 24-04-2020.

De voorbereiding van deze vergunning heeft conform het gestelde in titel 4.1 van de Algemene wet bestuursrecht (Awb) plaatsgevonden.

Toetsing van de aanvraag

De aanvraag is getoetst aan de doelstellingen van de Waterwet en de Keur van waterschap Hollandse Delta. Deze doelstellingen en belangen vormen de basis voor vergunningverlening en zijn vastgelegd in wettelijk vastgestelde normen en aanvullend beleid. Dit is uitgewerkt in aanvullende regelgeving, water- en beheersplannen en beleidsregels.

Overwegingen watersysteembeheer

Oppervlaktewaterlichaam

Constructie en uitvoering

De constructie van de schanskorven wordt geplaatst in een nieuw te graven watergang in de (nieuwbouw)wijk Poortwijk III te Oud-Beijerland in gemeente Hoekse Waard. Het werk bestaat uit een serie geschakelde betonnen keerwanden waaraan de korven hangen. Het geheel vormt een stabiele grondkerende constructie.

Effecten op bergingscapaciteit, doorstroming en peilregime

In watervergunning D017536 (besluit d.d. 18 april 2012) is opgenomen dat nieuw te graven oppervlaktewater (watergangen) binnen het plangebied Poortwijk III moet worden afgewerkt met taluds die niet steiler mogen zijn dan 1:2. Het plaatsen van de schanskorven mag niet leiden tot verlies aan waterbergend vermogen binnen het plangebied. Met inachtneming van de voorschriften (met aandacht voor voorschrift 19) zal de bergingscapaciteit niet verminderen. De werkzaamheden hebben geen negatieve invloed op de hydraulisch functioneren van de watergang. Verder blijft het waterpeil onveranderd.

Effecten op de ruimte voor doelmatig beheer en onderhoud

Tijdens het aanbrengen van de schanskorven kan er enige hinder zijn voor beheer en onderhoud aan de watergang. Na voltooiing van de werkzaamheden zal de aanwezigheid van de schanskorven geen hinder vormen voor het beheer en onderhoud aan de watergang.



Effecten op de waterkwaliteit en de ecologie

Door het aanbrengen van werken en het uitvoeren van werkzaamheden mag de (ecologische) waterkwaliteit in oppervlaktewaterlichamen niet verslechteren. Ten tijde van het uitvoeren van de werkzaamheden zal er een kortstondige verstoring zijn, maar in de definitieve situatie worden de werken niet van blijvende negatieve invloed geacht. Dit heeft tot gevolg dat hiervoor geen aanvullende eisen worden gesteld.

Conclusie

De in de vergunning opgenomen voorschriften waarborgen dat de doelstellingen van het waterbeheer voldoende worden beschermd. Op grond van de overwegingen bestaan daarom geen bezwaren tegen het verlenen van de gevraagde vergunning.



Deel 3 Bezwaar en aandachtspunten

Bezwaar

Dijkgraaf en heemraden wijzen u op de mogelijkheid om op grond van artikel 7:1 van de Awb bezwaar te maken tegen dit besluit door het indienen van een bezwaarschrift. De termijn voor het indienen van een bezwaarschrift bedraagt zes weken vanaf de dag na verzenddatum van dit besluit. Het bezwaarschrift moet bevatten uw naam en adres, de dagtekening, een omschrijving van het besluit waartegen het bezwaar is gericht en de gronden van het bezwaar. Ook moet het bezwaarschrift ondertekend zijn. U kunt het bezwaarschrift sturen aan het college van dijkgraaf en heemraden van waterschap Hollandse Delta, Postbus 4103, 2980 GC Ridderkerk.

Naast het indienen van een bezwaarschrift kunt u in geval van een spoedeisend belang op grond van artikel 8:81 Awb een verzoek tot het treffen van een voorlopige voorziening doen bij de Voorzieningenrechter van de sector bestuursrecht van de Rechtbank Rotterdam, Postbus 50950, 3007 BL Rotterdam. U kunt ook digitaal een voorlopige voorziening aanvragen bij genoemde rechtbank via <https://www.rechtspraak.nl/Organisatie-en-contact/Rechtsgebieden/Bestuursrecht>. Daarvoor moet u beschikken over een elektronische handtekening (DigiD). Kijk op de genoemde site voor de precieze voorwaarden.

Wij verzoeken u een afschrift van het verzoek tot het treffen van een voorlopige voorziening toe te zenden aan het college van dijkgraaf en heemraden van waterschap Hollandse Delta, Postbus 4103, 2980 GC Ridderkerk.

Aandachtspunten

1. Tegen dit besluit kan ook door andere belanghebbenden bezwaar worden gemaakt. De bezwaartermijn voor het indienen van een bezwaarschrift bedraagt zes weken vanaf de dag na verzenddatum van dit besluit. Wij wijzen u erop dat uitvoering van de vergunde activiteiten binnen de bezwaartermijn geheel voor eigen risico is.
2. Het hebben van deze vergunning ontslaat de houder niet van de verplichting om alle redelijkerwijs mogelijke maatregelen te treffen teneinde te voorkomen dat derden of waterschap Hollandse Delta ten gevolge van het gebruik maken van de vergunning schade lijden.
3. Als het vergunningplichtige werk in andere handen overgaat – bijvoorbeeld door verkoop, erfopvolging, overdracht van gebruiksrecht of anderszins – moet wijziging van de tenaamstelling van de vergunning schriftelijk worden gemeld bij dijkgraaf en heemraden waterschap Hollandse Delta. De melding moet worden gedaan binnen vier weken nadat de vergunning voor hem is gaan gelden.
4. Als gedurende drie achtereenvolgende jaren geen gebruik is gemaakt van deze vergunning kunnen dijkgraaf en heemraden van waterschap Hollandse Delta deze vergunning geheel of gedeeltelijk intrekken.



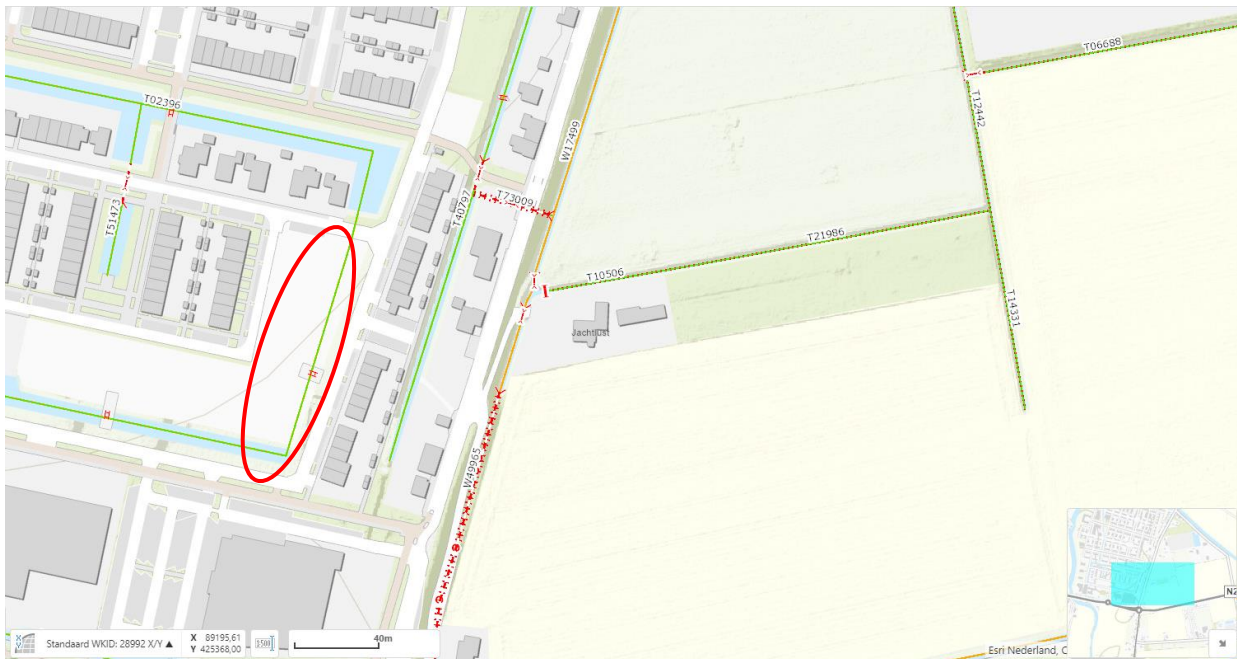
BIJLAGE 1 Locatie

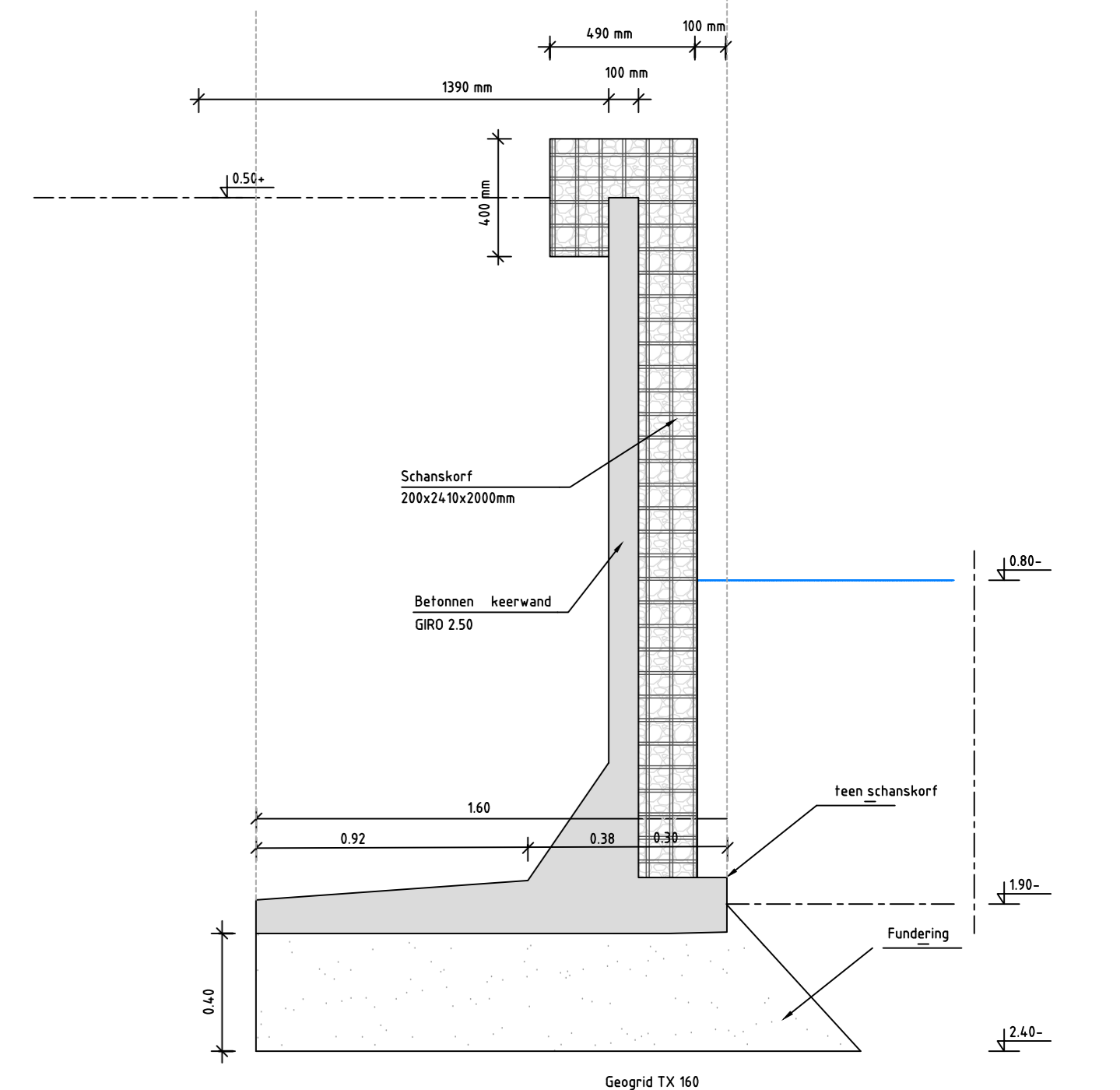
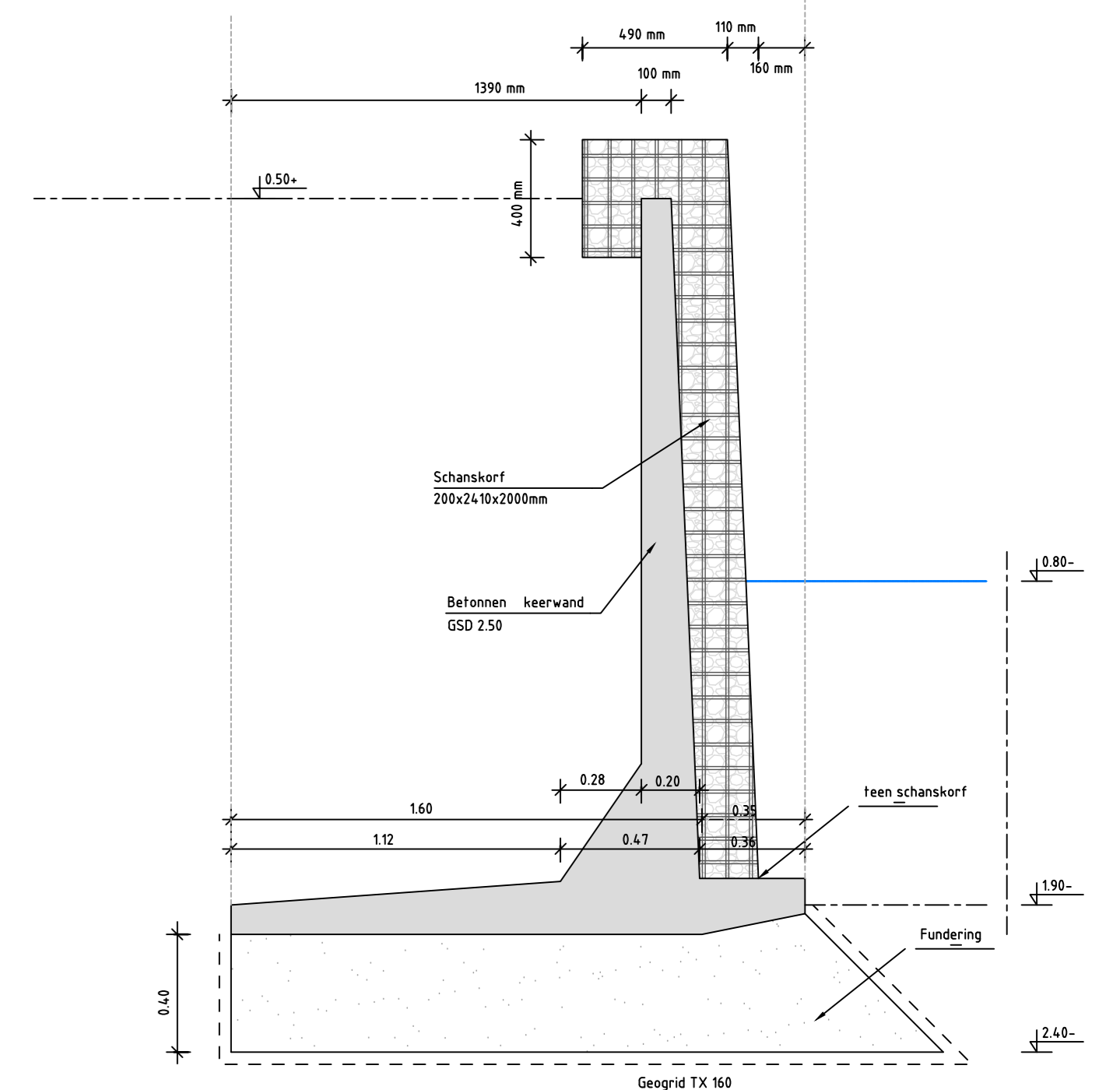


Overzichtsfoto locatie werkzaamheden:



Detailafbeelding locatie vergunningplichtige werkzaamheden:





- Legenda**
- bestaande/toekomstige situatie
 - toekomstige uitliggrens
 - contour brug
 - contour beschouwinghout
 - contour steenglooiing
 - contour keerwand
 - ingemeten hoogte
 - coördinaatpunt
 - helpaak
 - bestaande schankorf
 - aan te brengen schankorf in opdracht van Wijnen
 - aan te brengen schankorf in opdracht van gemeente Hoeksche Waard
 - bestaande basalten keien

Pakket in meters 1:0 v. NAP
 Meeten in meters

VAN WIJEN		WATERPAS	
Het Orkest te Oud-Beijerland			
Aanbrengen schankorven			
getekend	formaat A0	proj.nr. 20041	status definitief
D. Boom	schaal 1:200	soort informatief	tekeningnr.
	datum 24-04-2020	tekent rvt	20041-1-010-01