

DATUM 21 mei 2021
UW BRIEF VAN 16 februari 2021
UW KENMERK
ONS KENMERK PB2021-0971470
INGEKOMEN NR. PB2021-059957
ONDERWERP Watervedunning

CONTACTPERSOON A. den Heijer
DOORKIESNUMMER 088-9743400
E-MAILADRES vegunningen@wshd.nl
AANTAL BIJLAGEN 1
OLONUMMER -
DOSSIERNUMMER VTH2021-1013



waterschap
**Hollandse
Delta**

De heer G. Bijl
Dorpsweg 49
3227 AG OUDENHOORN

Geachte heer Bijl,

Op 16 februari 2021 hebben wij uw aanvraag ontvangen. De aanvraag betreft het dempen en verbreden van watergangen ter plaatse van de percelen kadastraal bekend ODH01-A2809 en ODH01-A2810, lokaal gelegen tegenover Molendijk 66A te Oudendoorn in gemeente Hellevoetsluis.

Ons besluit

Wij hebben besloten de gevraagde vergunning te verlenen. Deze vergunning met nummer VTH2021-1013 treft u als bijlage aan.

Het besluit en de voorschriften die wij aan de vergunning verbinden, kunt u lezen in deel 1 van de vergunning. De aangevraagde activiteiten en onze overwegingen die hebben geleid tot dit besluit kunt u lezen in deel 2 van de vergunning. Met welke aandachtspunten u rekening moet houden kunt u lezen in deel 3 van de vergunning.

Start activiteiten

U moet ons vooraf op de hoogte stellen van de start van de activiteiten. Als wij niet weten wanneer u begint, loopt u het risico dat u de uitgevoerde werken achteraf moet aanpassen. In voorschrift 1 van de vergunning staat hoe u ons op de hoogte moet brengen.

Leges

Aan het in behandeling nemen van uw aanvraag zijn geen leges verbonden.

Opmerkingen


1. Mogelijk heeft u behalve deze vergunning nog andere vergunningen, ontheffingen en/of (privaatrechtelijke) toestemmingen nodig voor de vergunde activiteiten.
2. Zonder de schriftelijke toestemming van het waterschap mag het werk niet worden gewijzigd, uitgebreid of verwijderd.
3. Voordat u met de graafwerkzaamheden start adviseren wij u zich op de hoogte te stellen van eventueel aanwezige kabels en leidingen ter plaatse van de activiteiten.
4. Voor eventuele grondwateronttrekkingen moet apart een melding worden gedaan of vergunning worden aangevraagd bij het waterschap.

Handelsweg 100
2988 DC Ridderkerk
postadres Postbus 4103
2980 GC Ridderkerk
telefoon 088 974 30 00
internet www.wshd.nl
info@wshd.nl

Contact

Voor vragen over deze brief en de vergunning kunt u contact opnemen met bovengenoemde contactpersoon. Wij verzoeken u bij alle correspondentie over deze vergunning het dossiernummer te vermelden.

Hoogachtend,
namens dijkgraaf en heemraden,



E. Willemsen
teamleider vergunningverlening

Afschrift aan het college van burgemeester en wethouders van de gemeente Hellevoetsluis, gemeente@hellevoetsluis.nl.





waterschap
**Hollandse
Delta**

Watervergunning nummer VTH2021-1013

Deel 1 Besluit en voorschriften

Aanhef

Dijkgraaf en heemraden van waterschap Hollandse Delta hebben op 16 februari 2021 een aanvraag ontvangen van Bijl om een vergunning te verlenen.

Besluit

Gelet op de bepalingen van de Waterwet, de Keur van waterschap Hollandse Delta, de Algemene wet bestuursrecht en de in deel 2 vermelde overwegingen besluiten dijkgraaf en heemraden als volgt:

1. de gevraagde vergunning als bedoeld in artikel 3.2 van de Keur van waterschap Hollandse Delta aan G. Bijl, Dorpsweg 49, 3227 AG Oudendoorn of diens rechtverkrijgende(n) te verlenen voor het dempen en verbreden van watergangen ter plaatse van de percelen kadastraal bekend ODH01-A2809 en ODH01-A2810, lokaal gelegen tegenover Molendijk 66A te Oudendoorn in gemeente Hellevoetsluis;
2. de vergunning te verlenen voor de realisatie van de werken genoemd onder besluit 1 voor een periode van drie jaar, gerekend vanaf het moment dat de vergunning in werking treedt;
3. de vergunning te verlenen voor onbepaalde tijd voor het hebben en onderhouden van de werken genoemd onder besluit 1;
4. tot de tijd dat de desbetreffende beheerregisters en de legger oppervlaktewaterlichamen en kunstwerken aangepast zijn wordt dit besluit als kader gesteld voor ligging, vorm, afmeting, omvang en onderhoudsverplichtingen van de betrokken waterstaatwerken;
5. de volgende ongenummerde en ongedateerde tekening deel te laten uitmaken van deze vergunning:
 - overzichtstekening demping en compensatie;
6. aan de vergunning de in deel 1 opgenomen voorschriften te verbinden.

Ondertekening

Ridderkerk, d.d. 21 mei 2021

Hoogachtend,
namens dijkgraaf en heemraden,


P. Schakel
hoofd afdeling Vergunningverlening, Toezicht en Handhaving

Handelsweg 100
2988 DC Ridderkerk
postadres Postbus 4103
2980 GC Ridderkerk
telefoon 088 974 30 00
internet www.wshd.nl
info@wshd.nl



Ten aanzien van aanvang en voltooiing van de activiteiten

1. De aanvang van de activiteiten moet ten minste één week van tevoren worden gemeld bij het waterschapsloket. Tevens moet u een naam en telefoonnummer van een contactpersoon, die in geval van calamiteiten door het waterschap bereikt kan worden doorgegeven. Het waterschapsloket is bereikbaar op telefoonnummer 0900 2005005 (lokaal tarief) of per e-mail 2005005@wshd.nl.
2. Als ten behoeve van onderhoud enige grondroering, ophoging of vernieuwing moet worden gedaan, moet dit ten minste één week van tevoren schriftelijk worden gemeld bij het waterschapsloket.
3. Schade en onderhoud aan het oppervlaktewaterlichaam, als gevolg van de uitvoering van de activiteiten, blijft gedurende een periode van een jaar na voltooiing van de activiteiten voor rekening van de vergunninghouder.

Ten aanzien van uitvoering en revisie

4. Tijdens de uitvoering van de activiteiten moet een exemplaar van deze vergunning met bijbehorende bijlagen op de uitvoeringslocatie aanwezig zijn.
5. De activiteiten moeten worden uitgevoerd overeenkomstig de bij deze vergunning behorende bijlagen, behoudens de uit de voorschriften voortvloeiende wijzigingen en/of aanvullingen.
6. Ten aanzien van de voorschriften is het ter plaatse geldende leggerprofiel maatgevend. Behalve wanneer het oppervlaktewaterlichaam ruimere afmetingen heeft, dan moet van deze ruimere afmetingen worden uitgegaan.
7. Tijdens de uitvoering moeten op eerste aanwijzing van het waterschap in geval van calamiteiten en/of wateroverlast door de vergunninghouder direct alle maatregelen worden genomen die nodig zijn om de lokale waterhuishouding te waarborgen.
8. De lokale waterhuishouding mag tijdens de uitvoering van de werken niet onnodig worden verstoord. Hiertoe moeten afdoende maatregelen getroffen worden.
9. Na uitvoering van de activiteiten moet binnen 2 maanden de revisietekeningen conform het Rijksdriehoeksstelsel digitaal aan het waterschap worden toegezonden.

Ten aanzien van bereikbaarheid

10. De uitvoering en constructie van de in deze vergunning genoemde activiteiten moeten van een zodanige aard zijn, dat de beschermingszone langs de waterstaatswerken bereikbaar en berijdbaar is en blijft voor onderhoudsmaterieel.

Ten aanzien van dempen

12. De aanvrager heeft aangegeven dat de demping van de overige watergang ca. 75 m² betreft. De demping van watergang T03880 moet vooraf besproken en ingemeten worden met de toezichthouder, zodat in onderling overleg de verbreding van watergang H25381 exact kan worden bepaald.
13. Er mag niet worden gedempt voordat er compenserend water is gegraven met eenzelfde oppervlakte als het te dempen water.
14. Dempingen moeten blijvend tot maaiveldhoogte worden aangelegd.
15. De vergunninghouder moet zorgdragen voor een gelijkwaardige af- en ontwatering van de naast de demping gelegen gronden. Eventuele uitkomende leidingen moeten voldoende worden verlengd. De onderhoudsplicht van de hiertoe te realiseren voorzieningen ligt bij de vergunninghouder.



waterschap
**Hollandse
Delta**

Ten aanzien van verbreding oppervlaktewaterlichaam

16. Het te verbreden oppervlaktewaterlichaam moet worden afgewerkt met taluds die niet steiler zijn dan 2/3 en op doelmatige wijze tegen uitspoeling worden beschermd.
17. De verbreding van de hoofdwatgang moet minstens 0,20 m op de waterlijn bedragen.
18. De taluds van het te verbreden oppervlaktewaterlichaam moeten vloeiend aansluiten op bestaande taluds.

Ten aanzien van afwerking

19. Als gevolg van de activiteiten mag geen grond, bagger of vuil in het water geraken of achterblijven. Direct na gereedkomen van de activiteiten, moet ter plaatse het oppervlaktewaterlichaam worden opgeschoond.



Deel 2 Aanvraag en overwegingen

Aanleiding

De aanvrager wil ter optimalisatie van een landbouwperceel een watergang dempen en ter compensatie van de demping een naastgelegen hoofdwatergang verbreden ter plaatse van de percelen kadastraal bekend ODH01-A2809 en ODH01-A2810, lokaal gelegen tegenover Molendijk 66A in Oudendoorn.

Activiteiten waarvoor vergunning wordt aangevraagd

De aanvraag betreft het dempen van oppervlaktewater en het verbreden van een hoofdwatergang.

De activiteiten vinden plaats in en nabij oppervlaktewaterlichaam T03880. Dit oppervlaktewaterlichaam is een overige watergang volgens de legger van waterschap Hollandse Delta.

De activiteiten vinden plaats in en nabij oppervlaktewaterlichaam H25381. Dit oppervlaktewaterlichaam is een hoofdwatergang volgens de legger van waterschap Hollandse Delta.

Voor de locatie van de activiteiten wordt verwezen naar bijlage 1.

Procedure

De aanvraag is op 16 februari 2021 bij het omgevingsloket ingediend en bij het waterschap geregistreerd onder nummer PB2021-059957.

De aanvraag omvat de volgende stukken:

- aanvraagformulier;
- overzichtstekening demping en compensatie (ongenummerd en ongedateerd)

De aanvrager is bij brief PB2021-064820, op 19 maart 2021 schriftelijk op de hoogte gebracht van het feit dat de aanvraag nog onvoldoende gegevens bevat om in behandeling te kunnen nemen en is in de gelegenheid gesteld om de ontbrekende gegevens of bescheiden voor 19 april 2021 aan de aanvraag toe te voegen. Daarmee is de procedure opgeschort met maximaal 1 maand.

De volgende ontbrekende gegevens zijn op 13 april 2021 ontvangen en geregistreerd onder nummer PB2021-0968401:

- verbeterde overzichtstekening (ongenummerd en ongedateerd).

De voorbereiding van deze vergunning heeft conform het gestelde in titel 4.1 van de Algemene wet bestuursrecht (Awb) plaatsgevonden.

Toetsing van de aanvraag

De aanvraag is getoetst aan de doelstellingen van de Waterwet en de Keur van waterschap Hollandse Delta. Deze doelstellingen en belangen vormen de basis voor vergunningverlening en zijn vastgelegd in wettelijk vastgestelde normen en aanvullend beleid. Dit is uitgewerkt in aanvullende regelgeving, water- en beheersplannen en beleidsregels.

Overwegingen watersysteembeheer watergangen

Constructie en uitvoering

Ter plaatse van de percelen kadastraal bekend ODH01-A2809 en ODH01-A2810 in Oudendoorn wordt een bestaande secundaire (dwars)watergang met een oppervlak van 75 m² gedempt en zal ter compensatie van de demping een nabij gelegen bestaande hoofdwatergang worden verbreed. De demping dient één op één gecompenseerd te worden door middel van de verbreding.

Effecten op bergingscapaciteit, doorstroming en peilregime

De bergingscapaciteit die verloren gaat door het dempen wordt gecompenseerd door het verbreden van de nabijgelegen hoofdwatergang. Beide watergangen liggen in hetzelfde peilgebied. De werkzaamheden hebben positieve invloed op de doorstroming van de hoofdwatergang en hebben geen negatieve invloed op het peilregime.



Effecten op de ruimte voor doelmatig beheer en onderhoud

Na gereedkomen van de werkzaamheden is er geen negatief effect op de ruimte voor doelmatig beheer en onderhoud.

Waterkwaliteit en ecologie

Door het aanbrengen van werken en het uitvoeren van werkzaamheden mag de (ecologische) waterkwaliteit in oppervlaktewaterlichamen niet blijvend verslechteren. Tijdens van de werkzaamheden zal er een kortstondige verstoring zijn. In de definitieve situatie worden de werken niet van blijvende negatieve invloed geacht. Dit heeft tot gevolg dat hiervoor geen aanvullende eisen worden gesteld.

Conclusie

De in de vergunning opgenomen voorschriften waarborgen dat de doelstellingen van het waterbeheer voldoende worden beschermd. Op grond van de overwegingen bestaan daarom geen bezwaren tegen het verlenen van de gevraagde vergunning.





Deel 3 Bezwaar en aandachtspunten

Bezwaar

Dijkgraaf en heemraden wijzen u op de mogelijkheid om op grond van artikel 7:1 van de Awb bezwaar te maken tegen dit besluit door het indienen van een bezwaarschrift. De termijn voor het indienen van een bezwaarschrift bedraagt zes weken vanaf de dag na verzenddatum van dit besluit. Het bezwaarschrift moet bevatten uw naam en adres, de dagtekening, een omschrijving van het besluit waartegen het bezwaar is gericht en de gronden van het bezwaar. Ook moet het bezwaarschrift ondertekend zijn. U kunt het bezwaarschrift sturen aan het college van dijkgraaf en heemraden van waterschap Hollandse Delta, Postbus 4103, 2980 GC Ridderkerk.

Naast het indienen van een bezwaarschrift kunt u in geval van een spoedeisend belang op grond van artikel 8:81 Awb een verzoek tot het treffen van een voorlopige voorziening doen bij de Voorzieningenrechter van de sector bestuursrecht van de Rechtbank Rotterdam, Postbus 50950, 3007 BL Rotterdam. U kunt ook digitaal een voorlopige voorziening aanvragen bij genoemde rechtbank via <https://www.rechtspraak.nl/Organisatie-en-contact/Rechtsgebieden/Bestuursrecht>. Daarvoor moet u beschikken over een elektronische handtekening (DigiD). Kijk op de genoemde site voor de precieze voorwaarden.

Wij verzoeken u een afschrift van het verzoek tot het treffen van een voorlopige voorziening toe te zenden aan het college van dijkgraaf en heemraden van waterschap Hollandse Delta, Postbus 4103, 2980 GC Ridderkerk.

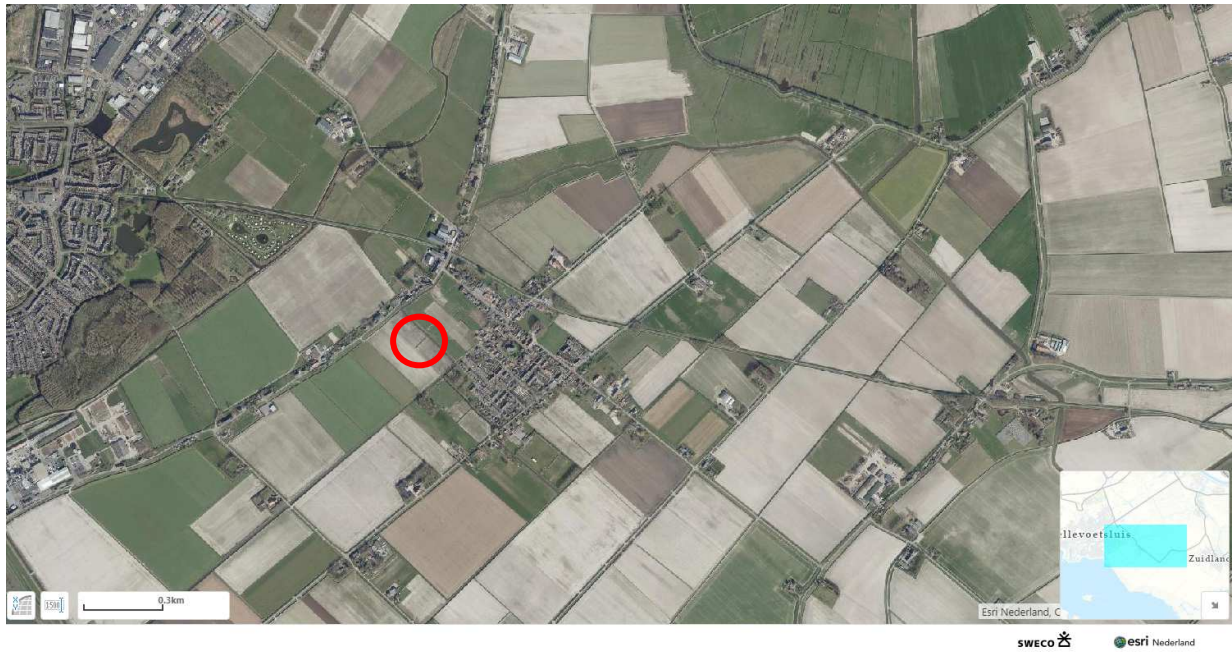
Aandachtspunten

1. Tegen dit besluit kan ook door andere belanghebbenden bezwaar worden gemaakt. De bezwaartermijn voor het indienen van een bezwaarschrift bedraagt zes weken vanaf de dag na verzenddatum van dit besluit. Wij wijzen u erop dat uitvoering van de vergunde activiteiten binnen de bezwaartermijn geheel voor eigen risico is.
2. Het hebben van deze vergunning ontslaat de houder niet van de verplichting om alle redelijkerwijs mogelijke maatregelen te treffen teneinde te voorkomen dat derden of waterschap Hollandse Delta ten gevolge van het gebruik maken van de vergunning schade lijden.
3. Als het vergunningplichtige werk in andere handen overgaat – bijvoorbeeld door verkoop, erfopvolging, overdracht van gebruiksrecht of anderszins – moet wijziging van de tenaamstelling van de vergunning schriftelijk worden gemeld bij dijkgraaf en heemraden waterschap Hollandse Delta. De melding moet worden gedaan binnen vier weken nadat de vergunning voor hem is gaan gelden.
4. Als gedurende drie achtereenvolgende jaren geen gebruik is gemaakt van deze vergunning kunnen dijkgraaf en heemraden van waterschap Hollandse Delta deze vergunning geheel of gedeeltelijk intrekken.



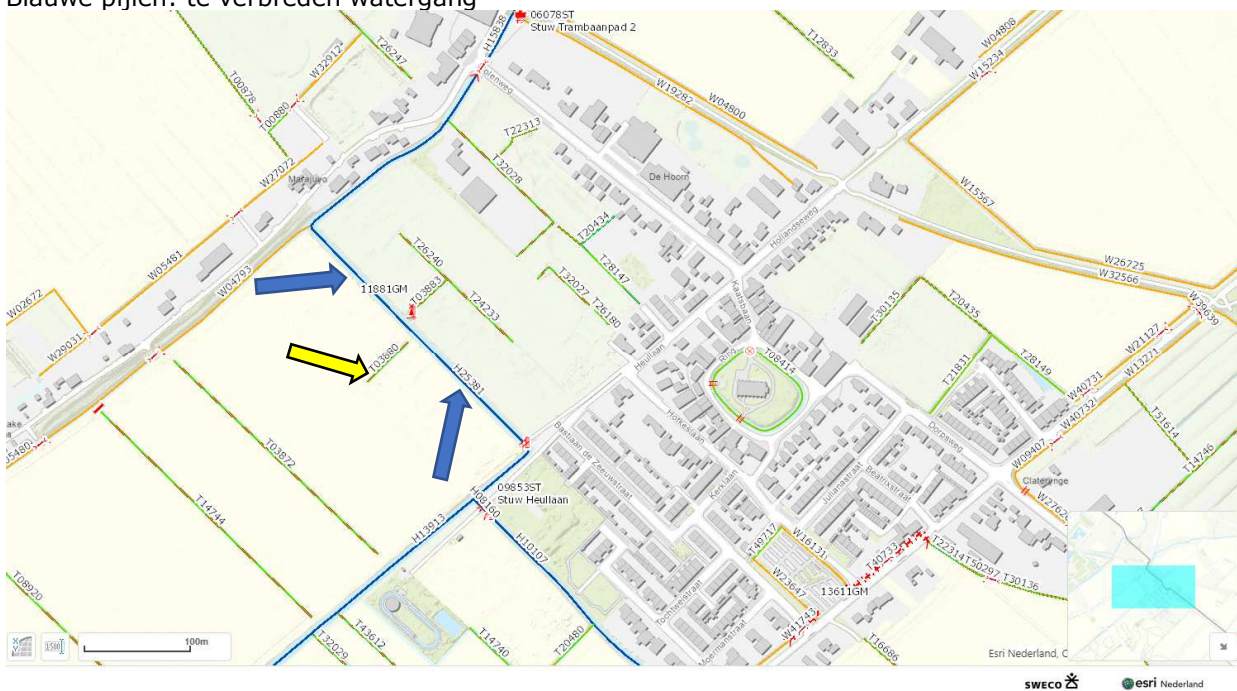
BIJLAGE 1 Locatie

Overzichtsfoto locatie werkzaamheden:

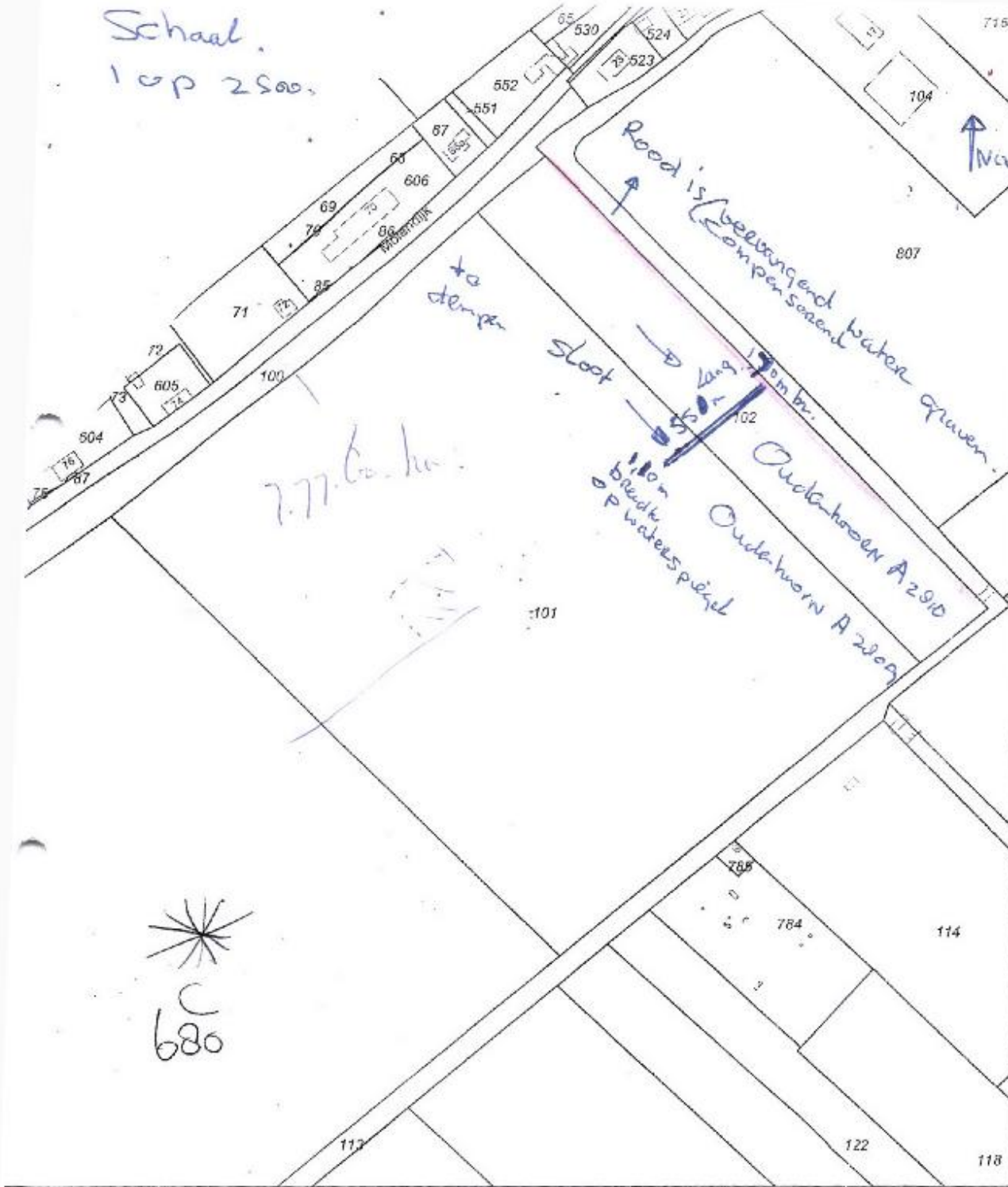


Detailafbeelding locatie werkzaamheden:

Gele pijl: te dempen watergang
Blauwe pijlen: te verbreden watergang



Schaal.
1 op 2500.



Deze kaart is noordgericht

12345 Perceelnummer
 25 Huisnummer
 ———— Kadastrale grens
 ———— Bebouwing
 ———— Overige topografie

Schaal 1:2500

Kadastrale gemeente BERNISSE
 Sectie C
 Perceel 101



Voor een verscheidend uittreksel, ROTTERDAM, 16 juni 2007
 De bewaarder van het kadaster en de openbare registers.

Aan dit uittreksel kunnen geen betrouwbare meten worden ontleend.
 De Dienst voor het kadaster en de openbare registers behoudt zich de intellectuele
 eigendomsrechten voor, waaronder het auteursrecht en het databankrecht.