














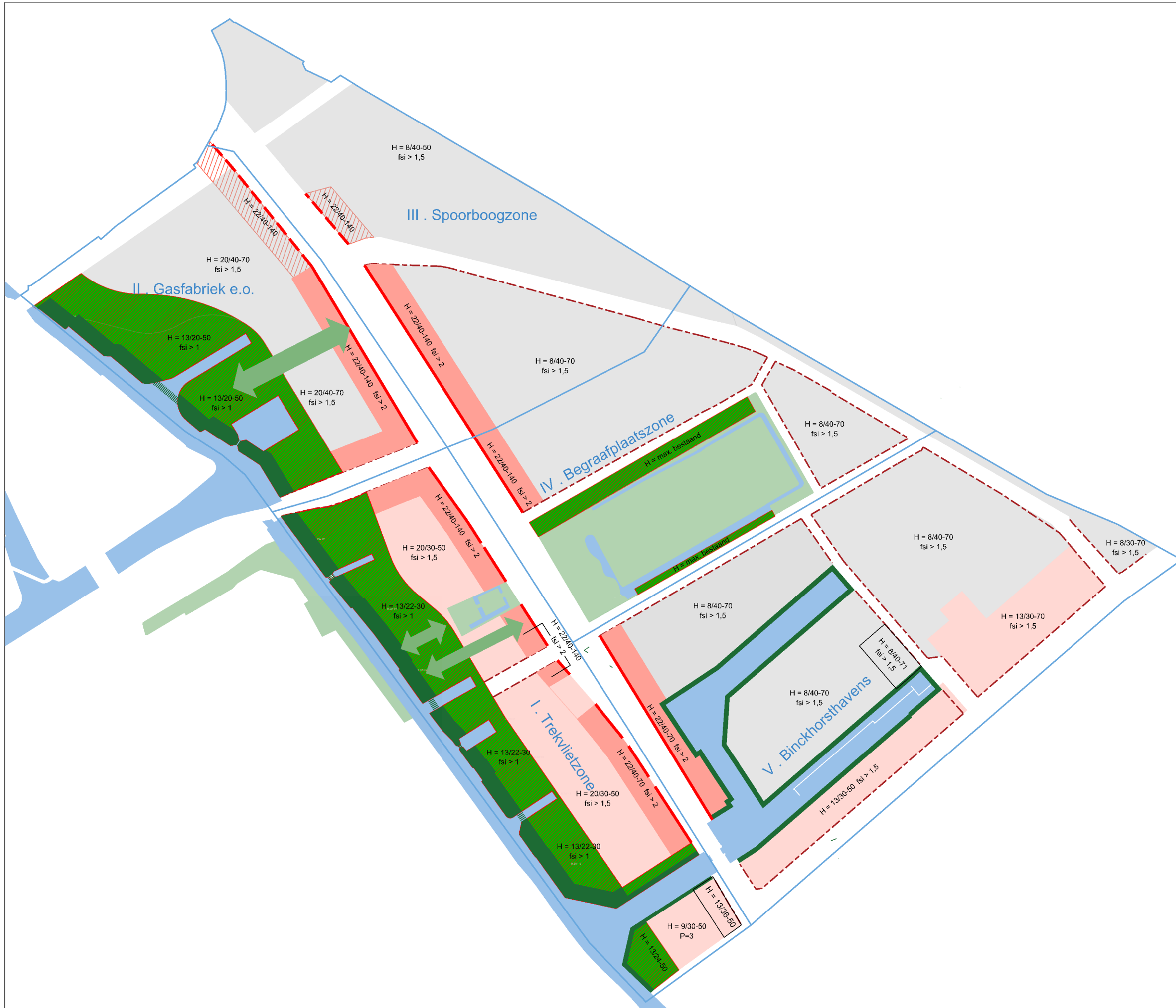


BINCKHORST

Regels bebouwing

kaart 3 - bij beleidsregel Stedenbouwkundige Kwaliteit

-  Primaat werkfunctie
-  Primaat woonfunctie
-  Zone Binckhorst Avenue
Zoekgebied aansluiting en gevellijn
Binckhorstlaan - Centrum
-  Zone gericht op water en groen in
combinatie met bebouwing
-  Rooilijn Binckhorst Avenue + regeling plint
-  Openbare kade van 6 meter breed
-  Openbare kade van 8 meter breed
-  Openbare kade Trekvlizone
-  Regeling plint
-  Groene verbinding (indicatief)
-  Bouwhoogte min/max
-  Hoogteaccent
-  fsi = floor space index / vloeroppervlakte index
(verhouding m² vloeroppervlakte / kavel/gebied)
-  F= minimale hoogte parkeervoorziening
-  Gebiedsgrens



Gemeente Den Haag
Dienst Stedelijke Ontwikkeling
afd. Stedenbouw & Planologie

Datum: 22-2-2017
Schaal: (A3) ####
Nummer: 6.39.BK-SBR-008-2D
Wijziging: 11-03-2021

