

DATUM 20 mei 2021  
UW BRIEF VAN 3 februari 2021  
UW KENMERK  
ONS KENMERK PB2021-0971431  
INGEKOMEN NR. PB2021-057542  
ONDERWERP Water- en wegenvergunning

CONTACTPERSOON A. den Heijer  
DOORKIESNUMMER 088-9743400  
E-MAILADRES vergunningen@wshd.nl  
AANTAL BIJLAGEN 1  
OLONUMMER 5799083  
DOSSIERNUMMER VTH2021-0717



waterschap  
**Hollandse  
Delta**

Gemeente Hellevoetsluis  
T.a.v. mevrouw M. van Santen  
Oostzanddijk 26  
3221 AL HELLEVOETSLUIS

Geachte mevrouw Van Santen,

Op 3 februari 2021 hebben wij uw aanvraag ontvangen. De aanvraag betreft het plaatsen van een informatiepaneel ter plaatse van de locatie kruising Willem Rosenweg en Betjesweg in Hellevoetsluis.

#### Ons besluit

Wij hebben besloten de gevraagde vergunning te verlenen. Deze vergunning met nummer VTH2021-0717 treft u als bijlage aan.

Het besluit en de voorschriften die wij aan de vergunning verbinden, kunt u lezen in deel 1 van de vergunning. De aangevraagde activiteiten en onze overwegingen die hebben geleid tot dit besluit kunt u lezen in deel 2 van de vergunning. Met welke aandachtspunten u rekening moet houden kunt u lezen in deel 3 van de vergunning.

#### Start activiteiten

U moet ons vooraf op de hoogte stellen van de start van de activiteiten. Als wij niet weten wanneer u begint, loopt u het risico dat u de uitgevoerde werken achteraf moet aanpassen. In voorschrift 1 van de vergunning staat hoe u ons op de hoogte moet brengen.

#### Leges

Aan het in behandeling nemen van uw aanvraag zijn geen leges verbonden.

#### Opmerkingen


1. Mogelijk heeft u behalve deze vergunning nog andere vergunningen, ontheffingen en/of (privaatrechtelijke) toestemmingen nodig voor de vergunde activiteiten.
2. Zonder de schriftelijke toestemming van het waterschap mag het werk niet worden gewijzigd, uitgebreid of verwijderd.
3. De in de vergunning omschreven activiteiten vinden geheel of gedeeltelijk plaats op een perceel dat eigendom is van waterschap Hollandse Delta. Naast de vergunning heeft u voor het gebruik van ons eigendom mogelijk een privaatrechtelijke overeenstemming nodig. Wij wijzen u erop dat aan een dergelijke privaatrechtelijke regeling nadere voorwaarden kunnen worden gesteld. U moet hierover contact opnemen met de afdeling Bestuurlijke en Juridische Zaken van het waterschap. Zonder deze overeenstemming is de uitvoering van de activiteiten geheel voor eigen risico.
4. Voordat u met de graafwerkzaamheden start adviseren wij u zich op de hoogte te stellen van eventueel aanwezige kabels en leidingen ter plaatse van de activiteiten.
5. Wanneer u tijdelijke verkeersmaatregelen moet treffen heeft u toestemming nodig van het waterschap. Het formulier hiervoor kunt u downloaden op onze website, <http://www.wshd.nl>.

Handelsweg 100  
2988 DC Ridderkerk  
postadres Postbus 4103  
2980 GC Ridderkerk  
telefoon 088 974 30 00  
internet [www.wshd.nl](http://www.wshd.nl)  
[info@wshd.nl](mailto:info@wshd.nl)

Contact

Voor vragen over deze brief en de vergunning kunt u contact opnemen met bovengenoemde contactpersoon. Wij verzoeken u bij alle correspondentie over deze vergunning het dossiernummer te vermelden.

Hoogachtend,  
namens dijkgraaf en heemraden,



E. Willemsen  
teamleider vergunningverlening

Afschrift aan het college van burgemeester en wethouders van de gemeente Hellevoetsluis, [gemeente@hellevoetsluis.nl](mailto:gemeente@hellevoetsluis.nl).





waterschap  
**Hollandse  
Delta**

## Water- en wegenvergunning nummer VTH2021-0717

### Deel 1 Besluit en voorschriften

#### Aanhef

Dijkgraaf en heemraden van waterschap Hollandse Delta hebben op 3 februari 2021 een aanvraag ontvangen van gemeente Hellevoetsluis om een vergunning te verlenen.

#### Besluit

Gelet op de bepalingen van de Waterwet, de Keur van waterschap Hollandse Delta, de Algemene wet bestuursrecht en de in deel 2 vermelde overwegingen besluiten dijkgraaf en heemraden als volgt:

1. de gevraagde vergunning als bedoeld in artikel 3.2 en 4.3 van de Keur van waterschap Hollandse Delta aan gemeente Hellevoetsluis, Oostzanddijk 26, 3221 AL Hellevoetsluis of diens rechtverkrijgende(n) te verlenen voor het plaatsen van een informatiepaneel nabij een erftoegangsweg en een watergang ter plaatse van de locatie kruising Willem Rosenweg en Betjesweg in Hellevoetsluis;
2. de vergunning te verlenen voor de realisatie van de werken genoemd onder besluit 1 voor een periode van drie jaar, gerekend vanaf het moment dat de vergunning in werking treedt;
3. de vergunning te verlenen voor onbepaalde tijd voor het hebben en onderhouden van de werken genoemd onder besluit 1;
4. de volgende (ongenummerde en ongedateerde) bijlagen deel te laten uitmaken van deze vergunning:
  - locatieaanduidingen informatiepaneel (streetview en luchtfoto);
  - foto type informatiepaneel;
5. aan de vergunning de in deel 1 opgenomen voorschriften te verbinden.

#### Ondertekening

Ridderkerk, d.d. 20 mei 2021

Hoogachtend,  
namens dijkgraaf en heemraden,

  
P. Schakel  
hoofd afdeling Vergunningverlening, Toezicht en Handhaving

Handelsweg 100  
2988 DC Ridderkerk  
postadres Postbus 4103  
2980 GC Ridderkerk  
telefoon 088 974 30 00  
internet [www.wshd.nl](http://www.wshd.nl)  
[info@wshd.nl](mailto:info@wshd.nl)



## Voorschriften

### Ten aanzien van aanvang en voltooiing van de activiteiten

1. De aanvang van de activiteiten moet ten minste één week van tevoren worden gemeld bij het waterschapsloket. Tevens moet u een naam en telefoonnummer van een contactpersoon, die in geval van calamiteiten door het waterschap bereikt kan worden doorgegeven. Het waterschapsloket is bereikbaar op telefoonnummer 0900 2005005 (lokaal tarief) of per e-mail [2005005@wshd.nl](mailto:2005005@wshd.nl).
2. Als ten behoeve van onderhoud enige grondroering, ophoging of vernieuwing moet worden gedaan, moet dit ten minste één week van tevoren schriftelijk worden gemeld bij het waterschapsloket.
3. Schade en onderhoud aan het oppervlaktewaterlichaam en de weg, als gevolg van de uitvoering van de activiteiten, blijft gedurende een periode van een jaar na voltooiing van de activiteiten voor rekening van de vergunninghouder.

### Ten aanzien van uitvoering en revisie

4. Tijdens de uitvoering van de activiteiten moet een exemplaar van deze vergunning met bijbehorende bijlagen op de uitvoeringslocatie aanwezig zijn.
5. De activiteiten moeten worden uitgevoerd overeenkomstig de bij deze vergunning behorende bijlagen, behoudens de uit de voorschriften voortvloeiende wijzigingen en/of aanvullingen.
6. Tijdens de uitvoering moeten op eerste aanwijzing van het waterschap in geval van calamiteiten en/of wateroverlast door de vergunninghouder direct alle maatregelen worden genomen die nodig zijn om de lokale waterhuishouding en de verkeersveiligheid te waarborgen.
7. Alle voor de uitvoering van de activiteiten in, langs of over het oppervlaktewaterlichaam en de weg te maken hulpconstructies behoeven de goedkeuring van het waterschap en moeten direct na het gereedkomen van het onderdeel van de activiteiten waarvoor zij werden aangebracht volledig worden verwijderd.
8. De lokale waterhuishouding en de verkeersveiligheid mag tijdens de uitvoering van de werken niet onnodig worden verstoord. Hiertoe moeten afdoende maatregelen getroffen worden.
9. Na uitvoering van de activiteiten moet binnen 2 maanden de revisietekeningen conform het Rijksdriehoeksstelsel digitaal aan het waterschap worden toegezonden.

### Ten aanzien van grondroeringen

10. Grondroeringen moeten tot het strikt noodzakelijke worden beperkt. Eventuele nazakkingen of zettingen, voor zover die het gevolg zijn van de vergunde activiteiten, moeten door en op kosten van de vergunninghouder worden hersteld.
11. Het is verboden (met uitzondering van de vergunde activiteiten) iets van het waterstaatswerk (oppervlaktewaterlichaam) of weg(en) te ontgraven.
12. Grondroeringen moeten op een zodanige wijze worden uitgevoerd, dat het gemaakte talud van de watergang niet kan afschuiven.
13. Bij ongeschiktheid van de vrijgekomen materialen voor grondroering, omdat de vereiste verdichtingsgraad niet meer kan worden bereikt, moet(en) de ontgraving(en) worden aangevuld met materiaal dat een gelijkwaardige funderingsopbouw geeft als de aanliggende ondergrond.
14. Langs wegen mag de ontgraven grond niet op de wegverharding of de bermen binnen 1,00 m uit de kant van de wegverharding worden opgeslagen.



15. De proctordichtheid van goed verdichte grond moet ten minste gelijk zijn aan 98%.

**Ten aanzien van bereikbaarheid**

16. De uitvoering en constructie van de in deze vergunning genoemde activiteiten moeten van een zodanige aard zijn, dat de obstakelvrije zone langs de wegen bereikbaar en berijdbaar is en blijft voor onderhoudsmaterieel.

**Ten aanzien van de locatie van het informatiebord**

17. De afstand van het informatiebord ten opzichte van de rand van de weg moet gelijk zijn als de afstand van het aanwezige schrikhek (rood-wit) en de rand van de weg.

**Ten aanzien van afwerking**

18. Als gevolg van de activiteiten mag geen grond, bagger of vuil in het water geraken of achterblijven. Direct na gereedkomen van de activiteiten, moet ter plaatse het oppervlaktewaterlichaam worden opgeschoond.
19. Het oppervlak moet geheel in overeenstemming met de omgeving worden afgewerkt en bekleed en eventuele verharding moet in de oorspronkelijke staat hersteld worden.
20. Losse materialen, planken e.d., die geen deel uitmaken van de activiteiten waarvoor vergunning is verleend, moeten direct na voltooiing van de activiteiten worden verwijderd.
21. De vergunninghouder is tijdens en na afloop van de activiteiten verantwoordelijk voor het schoonhouden van de weg en het bijbehorende wegmeubilair.

**Ten aanzien van verkeersveiligheid**

22. Het werkterrein, en het hierop geplaatste materiaal en materieel, mag geen gevaar opleveren voor de verkeersveiligheid.
23. De vergunninghouder dient de gebruikers van het informatiepaneel er uitdrukkelijk op te wijzen dat om verkeersveilige reden geen voertuigen (auto's/ fietsen) op de rijbaan of voor het schrikhek mag worden geparkeerd.
24. Tijdens het uitvoeren van de werkzaamheden dient de uitvoerende partij zichtbare voorzieningen te treffen voor alle deelnemende weggebruikers.



## Deel 2 Aanvraag en overwegingen

### Aanleiding

De aanvrager wil een informatiepaneel plaatsen voor recreanten ter plaatse van de locatie kruising Willem Rosenweg en Betjesweg in Hellevoetsluis.

### Activiteiten waarvoor vergunning wordt aangevraagd

De aanvraag betreft het plaatsen van een object langs een erftoegangsweg en in de onderhoudsstrook van een watergang.

De activiteiten vinden plaats in en nabij oppervlaktewaterlichaam W04937. Dit oppervlaktewaterlichaam is een wegsloot volgens de legger van waterschap Hollandse Delta.

De activiteiten vinden plaats in en nabij de Willem Rosenweg, die als erftoegangsweg type II in beheer en onderhoud is bij waterschap Hollandse Delta.

Voor de locatie van de activiteiten wordt verwezen naar bijlage 1.

### Procedure

De aanvraag is op 3 februari 2021 bij het omgevingsloket ingediend en bij het waterschap geregistreerd onder nummer PB2021-057542.

De aanvraag omvat de volgende stukken:

- aanvraagformulier;
- locatieaanduidingen informatiepaneel (streetview en luchtfoto);
- foto type informatiepaneel.

De aanvrager is bij brief PB2021-064606, op 16 maart 2021 schriftelijk op de hoogte gebracht van het feit dat de aanvraag nog onvoldoende gegevens bevat om in behandeling te kunnen nemen en is in de gelegenheid gesteld om de ontbrekende gegevens of bescheiden voor 16 april 2021 aan de aanvraag toe te voegen. Daarmee is de procedure opgeschort met maximaal 1 maand.

De volgende ontbrekende gegevens zijn op 29 maart 2021 ontvangen en geregistreerd onder nummer PB2021-0968442:

- afstemming betreft de exacte locatie van het informatiebord.

De voorbereiding van deze vergunning heeft conform het gestelde in titel 4.1 van de Algemene wet bestuursrecht (Awb) plaatsgevonden.

### Toetsing van de aanvraag

De aanvraag is getoetst aan de doelstellingen van de Waterwet en de Keur van waterschap Hollandse Delta. Deze doelstellingen en belangen vormen de basis voor vergunningverlening en zijn vastgelegd in wettelijk vastgestelde normen en aanvullend beleid. Dit is uitgewerkt in aanvullende regelgeving, water-, wegen- en beheersplannen en beleidsregels.

### Overwegingen watersysteembeheer

#### *Constructie en uitvoering*

De constructie bestaat uit een lichte buisconstructie voorzien van een informatiepaneel. Voor het aanbrengen van de constructie zijn lichte graafwerkzaamheden nodig in het strookje berm gelegen tussen de weg en de wegsloot.

#### *Effecten op bergingscapaciteit, doorstroming en peilregime*

De constructie wordt buiten de insteek van de watergang aangebracht en heeft hiermee geen negatief effect op het hydraulisch functioneren van de betreffende watergang.



#### *Effecten op de ruimte voor doelmatig beheer en onderhoud*

De wegsloot is volgens de legger oppervlaktewaterlichamen en kunstwerken in beheer en onderhoud bij het waterschap. De wegsloot heeft een geringe breedte en is van beide oevers bereikbaar voor onderhoudsmateriaal. De aanwezigheid van het object zal met inachtneming van de voorgeschreven positie geen negatieve gevolgen hebben voor het onderhouden van de watergang.

#### *Effecten op de waterkwaliteit en de ecologie*

Door het aanbrengen van werken en het uitvoeren van werkzaamheden mag de (ecologische) waterkwaliteit in oppervlaktewaterlichamen niet verslechteren. Ten tijde van het uitvoeren van de werkzaamheden kan er een kortstondige verstoring zijn, maar in de definitieve situatie worden de werken niet van blijvende negatieve invloed geacht. Dit heeft tot gevolg dat hiervoor geen aanvullende eisen worden gesteld.

### **Overwegingen wegbeheer**

#### *Constructie en uitvoering*

De werkzaamheden worden uitgevoerd in de bermstrook gelegen tussen de erftoegangsweg en een wegsloot. Het informatiepaneel wordt buiten de obstakelvrije zone van de erftoegangsweg geplaatst en heeft daarmee geen negatieve gevolgen voor het onderhoud aan de weg.

#### *Effecten op de verkeersveiligheid*

De locatie waar de werkzaamheden wordt uitgevoerd is goed overzichtelijk voor het wegverkeer. Met inachtneming van de aanvullende voorschriften ten aanzien van de verkeersveiligheid zullen de werkzaamheden en de aanwezigheid van het informatiepaneel geen negatieve invloed hebben op de verkeersveiligheid.

### **Conclusie**

De in de vergunning opgenomen voorschriften waarborgen dat de doelstellingen van het water- en wegbeheer voldoende worden beschermd. Op grond van de overwegingen bestaan daarom geen bezwaren tegen het verlenen van de gevraagde vergunning.



## Deel 3 Bezwaar en aandachtspunten

### Bezwaar

Dijkgraaf en heemraden wijzen u op de mogelijkheid om op grond van artikel 7:1 van de Awb bezwaar te maken tegen dit besluit door het indienen van een bezwaarschrift. De termijn voor het indienen van een bezwaarschrift bedraagt zes weken vanaf de dag na verzenddatum van dit besluit. Het bezwaarschrift moet bevatten uw naam en adres, de dagtekening, een omschrijving van het besluit waartegen het bezwaar is gericht en de gronden van het bezwaar. Ook moet het bezwaarschrift ondertekend zijn. U kunt het bezwaarschrift sturen aan het college van dijkgraaf en heemraden van waterschap Hollandse Delta, Postbus 4103, 2980 GC Ridderkerk.

Naast het indienen van een bezwaarschrift kunt u in geval van een spoedeisend belang op grond van artikel 8:81 Awb een verzoek tot het treffen van een voorlopige voorziening doen bij de Voorzieningenrechter van de sector bestuursrecht van de Rechtbank Rotterdam, Postbus 50950, 3007 BL Rotterdam. U kunt ook digitaal een voorlopige voorziening aanvragen bij genoemde rechtbank via <https://www.rechtspraak.nl/Organisatie-en-contact/Rechtsgebieden/Bestuursrecht>. Daarvoor moet u beschikken over een elektronische handtekening (DigiD). Kijk op de genoemde site voor de precieze voorwaarden.

Wij verzoeken u een afschrift van het verzoek tot het treffen van een voorlopige voorziening toe te zenden aan het college van dijkgraaf en heemraden van waterschap Hollandse Delta, Postbus 4103, 2980 GC Ridderkerk.

### Aandachtspunten


1. Tegen dit besluit kan ook door andere belanghebbenden bezwaar worden gemaakt. De bezwaartermijn voor het indienen van een bezwaarschrift bedraagt zes weken vanaf de dag na verzenddatum van dit besluit. Wij wijzen u erop dat uitvoering van de vergunde activiteiten binnen de bezwaartermijn geheel voor eigen risico is.
2. Het hebben van deze vergunning ontslaat de houder niet van de verplichting om alle redelijkerwijs mogelijke maatregelen te treffen teneinde te voorkomen dat derden of waterschap Hollandse Delta ten gevolge van het gebruik maken van de vergunning schade lijden.
3. Als het vergunningplichtige werk in andere handen overgaat – bijvoorbeeld door verkoop, erfopvolging, overdracht van gebruiksrecht of anderszins – moet wijziging van de tenaamstelling van de vergunning schriftelijk worden gemeld bij dijkgraaf en heemraden waterschap Hollandse Delta. De melding moet worden gedaan binnen vier weken nadat de vergunning voor hem is gaan gelden.
4. Als gedurende drie achtereenvolgende jaren geen gebruik is gemaakt van deze vergunning kunnen dijkgraaf en heemraden van waterschap Hollandse Delta deze vergunning geheel of gedeeltelijk intrekken.



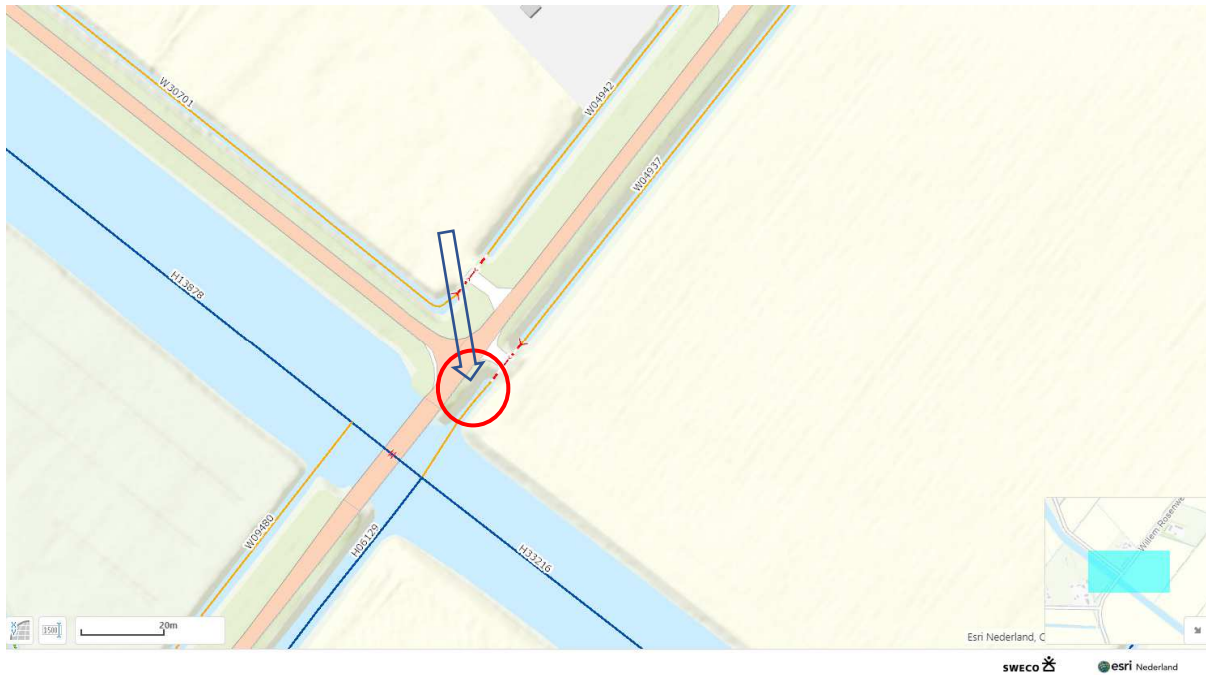


## BIJLAGE 1 Locatie


### Overzichtsfoto locatie werkzaamheden:



### Detailafbeelding locatie werkzaamheden:



VTH2021-0717



VTH2021-0717



VTH2021-0717

