

DATUM 19 mei 2021
UW BRIEF VAN 19 februari 2021
UW KENMERK 950000147498
ONS KENMERK PB2021-0972667
INGEKOMEN NR.
ONDERWERP Watervergunning

CONTACTPERSOON C. van Loenen
DOORKIESNUMMER 088 974 3400
E-MAILADRES vergunningen@wshd.nl
AANTAL BIJLAGEN 1
OLONUMMER 5839701
DOSSIERNUMMER VTH2021-1115



waterschap
**Hollandse
Delta**

Stedin Netten B.V.
Afdeling grondzaken
T.a.v. de heer S. Euser
Postbus 49
3000 AA ROTTERDAM

Geachte heer Euser,

Op 19 februari 2021 hebben wij van Visma Roxit B.V. namens u een aanvraag ontvangen. De aanvraag betreft het verwijderen en leggen van leidingen ter hoogte van de Swinsedreef 22 te Rockanje in de gemeente Westvoorne.

Ons besluit

Wij hebben besloten de gevraagde vergunning te verlenen. Deze vergunning met nummer VTH2021-1115 treft u als bijlage aan.

Het besluit en de voorschriften die wij aan de vergunning verbinden, kunt u lezen in deel 1 van de vergunning. De aangevraagde activiteiten en onze overwegingen die hebben geleid tot dit besluit kunt u lezen in deel 2 van de vergunning. Met welke aandachtspunten u rekening moet houden kunt u lezen in deel 3 van de vergunning.

Start activiteiten

U moet ons vooraf op de hoogte stellen van de start van de activiteiten. Als wij niet weten wanneer u begint, loopt u het risico dat u de uitgevoerde werken achteraf moet aanpassen. In voorschrift 1 van de vergunning staat hoe u ons op de hoogte moet brengen.

Leges

Aan het in behandeling nemen van uw aanvraag zijn geen leges verbonden.

Opmerkingen


1. Mogelijk heeft u behalve deze vergunning nog andere vergunningen, ontheffingen en/of (privaatrechtelijke) toestemmingen nodig voor de vergunde activiteiten.
2. Zonder de schriftelijke toestemming van het waterschap mag het werk niet worden gewijzigd, uitgebreid of verwijderd.
3. Voordat u met de graafwerkzaamheden start adviseren wij u zich op de hoogte te stellen van eventueel aanwezige kabels en leidingen ter plaatse van de activiteiten.
4. Voor eventuele grondwateronttrekkingen moet apart een melding worden gedaan of vergunning worden aangevraagd bij het waterschap.
5. Van 1 oktober tot 1 april daaropvolgend geldt voor primaire waterkeringen een stormseizoen, waarbinnen geen activiteiten uitgevoerd mogen worden.

Handelsweg 100
2988 DC Ridderkerk
Postadres Postbus 4103
2980 GC Ridderkerk
telefoon 088 974 30 00
internet www.wshd.nl
info@wshd.nl

Contact

Voor vragen over deze brief en de vergunning kunt u contact opnemen met bovengenoemde contactpersoon. Wij verzoeken u bij alle correspondentie over deze vergunning het dossiernummer te vermelden.

Hoogachtend,
namens dijkgraaf en heemraden,



E. Willemsen
teamleider vergunningverlening

Afschrift aan:

- a. het college van burgemeester en wethouders van de gemeente Westvoorne,
gemeente@westvoorne.nl;
- b. Visma Roxit B.V.: communicatie@wowportaal.nl.





waterschap
**Hollandse
Delta**

Watervergunning nummer VTH2021-1115

Deel 1 Besluit en voorschriften

Aanhef

Dijkgraaf en heemraden van waterschap Hollandse Delta hebben op 19 februari 2021 een aanvraag ontvangen van Visma Roxit B.V. namens Stedin Netten B.V. om een vergunning te verlenen.

Besluit

Gelet op de bepalingen van de Waterwet, het Waterbesluit, de Waterregeling, de Keur van waterschap Hollandse Delta, de Algemene wet bestuursrecht en de in deel 2 vermelde overwegingen besluiten dijkgraaf en heemraden als volgt:

1. de gevraagde vergunning als bedoeld in artikel 3.2 van de Keur van waterschap Hollandse Delta aan Stedin Netten B.V., Postbus 49, 3000 AA Rotterdam of diens rechtverkrijgende(n) te verlenen voor het verwijderen en leggen van leidingen ter hoogte van de Swinsedreef 22 te Rockanje in de gemeente Westvoorne;
2. de vergunning te verlenen voor de realisatie van de werken genoemd onder besluit 1 voor een periode van drie jaar, gerekend vanaf het moment dat de vergunning in werking treedt;
3. de vergunning te verlenen voor onbepaalde tijd voor het hebben en onderhouden van de werken genoemd onder besluit 1;
4. de volgende tekening(en) deel te laten uitmaken van deze vergunning:
 - Tekening 20210214 Tracé Gas Swinsedreef 22c, Rockanje – Verzwaren aansl. Naar G10, Projectnummer 93000018048, documentnummer 20210214-0000-001, datum 14-2-2021;
5. aan de vergunning de in deel 1 opgenomen voorschriften te verbinden.

Ondertekening

Ridderkerk, d.d. 19 mei 2021

Namens dijkgraaf en heemraden,

P. Schakel
hoofd afdeling Vergunningverlening, Toezicht en Handhaving



Voorschriften

Ten aanzien van aanvang en voltooiing van de activiteiten

1. De aanvang van de activiteiten moet ten minste één week van tevoren worden gemeld bij het waterschapsloket. Tevens moet u een naam en telefoonnummer van een contactpersoon, die in geval van calamiteiten door het waterschap bereikt kan worden doorgegeven. Het waterschapsloket is bereikbaar op telefoonnummer 0900 2005005 (lokaal tarief) of per e-mail 2005005@wshd.nl.
2. Als ten behoeve van onderhoud enige grondroering, ophoging of vernieuwing moet worden gedaan, moet dit ten minste één week van tevoren schriftelijk worden gemeld bij het waterschapsloket.
3. Schade en onderhoud aan de waterkering, als gevolg van de uitvoering van de activiteiten, blijft gedurende een periode van een jaar na voltooiing van de activiteiten voor rekening van de vergunninghouder.

Ten aanzien van uitvoering en revisie

4. Tijdens de uitvoering van de activiteiten moet een exemplaar van deze vergunning met bijbehorende bijlagen op de uitvoeringslocatie aanwezig zijn.
5. De activiteiten moeten worden uitgevoerd overeenkomstig de bij deze vergunning behorende bijlagen, behoudens de uit de voorschriften voortvloeiende wijzigingen en/of aanvullingen.
6. Tijdens de uitvoering moeten op eerste aanwijzing van het waterschap in geval van calamiteiten en/of wateroverlast door de vergunninghouder direct alle maatregelen worden genomen die nodig zijn om de stabiliteit en veiligheid van de waterkering te waarborgen.
7. Alle voor de uitvoering van de activiteiten in, langs of over de waterkering te maken hulpconstructies behoeven de goedkeuring van het waterschap en moeten direct na het gereedkomen van het onderdeel van de activiteiten waarvoor zij werden aangebracht volledig worden verwijderd.
8. De stabiliteit en veiligheid van de waterkering mag tijdens de uitvoering van de werken niet onnodig worden verstoord. Hiertoe moeten afdoende maatregelen getroffen worden.
9. Na uitvoering van de activiteiten moet binnen 2 maanden de revisietekeningen conform het Rijksdriehoeksstelsel digitaal aan het waterschap worden toegezonden.

Ten aanzien van grondroeringen

10. Grondroeringen moeten tot het strikt noodzakelijke worden beperkt. Eventuele nazakkingen of zettingen, voor zover die het gevolg zijn van de vergunde activiteiten, moeten door en op kosten van de vergunninghouder worden hersteld.
11. Het is verboden (met uitzondering van de vergunde activiteiten) iets van de waterkering te ontgraven.
12. Grondroeringen moeten op een zodanige wijze worden uitgevoerd, dat de gemaakte taluds niet kunnen afschuiven.
13. De verschillende grondsoorten moeten in oorspronkelijke volgorde worden teruggebracht, deze grond moet mechanisch worden verdicht in lagen van 0,20 m tot het oorspronkelijke maaiveld.



Ten aanzien van bereikbaarheid

14. De uitvoering en constructie van de in deze vergunning genoemde activiteiten moeten van een zodanige aard zijn, dat de beschermingszone langs de waterstaatswerken bereikbaar en berijdbaar is en blijft voor onderhoudsmaterieel.

Ten aanzien van kabels en leidingen

15. De vergunninghouder moet vóór de uitvoering van de werken met andere kabel- en leidingbeheerders overleggen over mogelijke door die beheerders ter plaatse uit te voeren werkzaamheden. Als ter plaatse door hen ook kabels of leidingen zullen worden gelegd moeten de werkzaamheden onderling afgestemd worden en moeten de kabels en leidingen waar mogelijk in één sleuf en in één werkgang worden gelegd.
16. Niet meer in gebruik zijnde leidingen moeten, inclusief alle bijbehorende voorzieningen verwijderd worden uit de zonering van de waterkering.
17. De leiding moet in open ontgraving en zonder gebruikmaking van mantelbuizen worden aangelegd.
18. De leiding moet binnen de begrenzing van de waterkering een gronddekking hebben van 1,00 m ten opzichte van het maaiveld. In de beschermingszones kan worden volstaan met een dekking van 0,60 m tot 0,80 m.
19. Ingravingen mogen in geen geval dieper plaatsvinden dan tot 0,10 m beneden de onderkant van de leiding.
20. In waterkeringen aan te brengen markeringen voor de leiding moeten in overleg met het waterschap worden geplaatst.

Ten aanzien van leidingen in waterkeringen

21. De vigerende NEN-3650 serie - is volledig van toepassing voor zover daarvan in deze vergunning niet wordt afgeweken.
22. De te transporteren stof door de leiding mag niet gewijzigd worden.

Ten aanzien van afwerking

23. Het oppervlak moet geheel in overeenstemming met de omgeving worden afgewerkt en bekleed en eventuele verharding moet in de oorspronkelijke staat hersteld worden.
24. Losse materialen, planken e.d., die geen deel uitmaken van de activiteiten waarvoor vergunning is verleend, moeten direct na voltooiing van de activiteiten worden verwijderd.



Deel 2 Aanvraag en overwegingen

Aanleiding

De aanvrager wil een bestaande gasleiding verwijderen en een nieuwe leiding leggen ter hoogte van de Swinsedreef 22 te Rockanje in de gemeente Westvoorne.

Activiteiten waarvoor vergunning wordt aangevraagd

De aanvraag betreft het verwijderen en leggen van een leiding in een primaire waterkering.

De activiteiten vinden plaats in en nabij de waterkering plaatselijk bekend als Duinen Voorne Putten. Deze waterkering is een primaire waterkering volgens de legger van waterschap Hollandse Delta.

Voor de locatie van de activiteiten wordt verwezen naar bijlage 1.

Procedure

De aanvraag is op 19 februari 2021 bij het omgevingsloket ingediend en bij het waterschap geregistreerd onder nummer.

De aanvraag omvat de volgende stukken:

- Aanvraagformulier;
- Tekening 20210214 Tracé Gas Swinsedreef 22c, Rockanje – Verzwaren aansl. Naar G10, Projectnummer 93000018048, documentnummer 20210214-0000-001, datum 14-2-2021;
- Begeleidende brief, kenmerk 950000147498, datum 18-2-2021;
- Aanvraag WOW portaal, kenmerk 288301, datum 18-2-2021.

De voorbereiding van deze vergunning heeft conform het gestelde in titel 4.1 van de Algemene wet bestuursrecht (Awb) plaatsgevonden.

Toetsing van de aanvraag

De aanvraag is getoetst aan de doelstellingen van de Waterwet en de Keur van waterschap Hollandse Delta. Deze doelstellingen en belangen vormen de basis voor vergunningverlening en zijn vastgelegd in wettelijk vastgestelde normen en aanvullend beleid. Dit is uitgewerkt in aanvullende regelgeving, water- en beheersplannen en beleidsregels.

Overwegingen watersysteembeheer

Constructie en uitvoering

Het tracé loopt vanaf het kruispunt op de Swinsedreef naar Swinsedreef huisnummer 22c en heeft een lengte van 78 meter. De sleufbreedte is maximaal 1 meter.

Effecten op relevante faalmechanismen

Middels voorschriften over het terugbrengen van uitgegraven grond, het afwerken van de gegraven sleuf is de stabiliteit van de waterkeringen geborgd. De werken worden op een ruime afstand van de kernzone van de waterkering aangebracht en worden hierdoor niet van invloed geacht op de stabiliteit van de waterkering. De werken worden geheel ondergronds aangebracht en hebben daarom geen effect op de hoogte van de waterkering.

Profiel van vrije ruimte

Als gevolg van klimatologische wijzigingen en bodemdaling, maar ook vanwege veranderingen in hydraulische uitgangspunten, wordt bij waterkeringen een profiel van vrije ruimte gehanteerd. Op deze manier wordt de benodigde ruimte voor eventuele versterkingen van de waterkering reeds gereserveerd. Als gevolg van het gebruik van het profiel van vrije ruimte wordt de waterkering in de toekomst niet volledig volgebouwd, maar wordt rekening gehouden met uitbreidingen, zodat bouwwerken niet hoeven wijken voor versterkingen. De werken worden geheel ondergronds aangebracht en hebben hierdoor geen invloed op het profiel van vrije ruimte.



Invloed op de ruimte voor doelmatig beheer en onderhoud

Het beheer en onderhoud kan tijdens de werkzaamheden enige hinder ondervinden. Na het voltooien van de werkzaamheden zal het beheer en onderhoud geen hinder meer ondervinden, aangezien sprake is van het aanleggen van ondergrondse werken.

Conclusie

De in de vergunning opgenomen voorschriften waarborgen dat de doelstellingen van het waterbeheer voldoende worden beschermd. Op grond van de overwegingen bestaan daarom geen bezwaren tegen het verlenen van de gevraagde vergunning.



Deel 3 Bezwaar en aandachtspunten

Bezwaar

Dijkgraaf en heemraden wijzen u op de mogelijkheid om op grond van artikel 7:1 van de Awb bezwaar te maken tegen dit besluit door het indienen van een bezwaarschrift. De termijn voor het indienen van een bezwaarschrift bedraagt zes weken vanaf de dag na verzenddatum van dit besluit. Het bezwaarschrift moet bevatten uw naam en adres, de dagtekening, een omschrijving van het besluit waartegen het bezwaar is gericht en de gronden van het bezwaar. Ook moet het bezwaarschrift ondertekend zijn. U kunt het bezwaarschrift sturen aan het college van dijkgraaf en heemraden van waterschap Hollandse Delta, Postbus 4103, 2980 GC Ridderkerk.

Naast het indienen van een bezwaarschrift kunt u in geval van een spoedeisend belang op grond van artikel 8:81 Awb een verzoek tot het treffen van een voorlopige voorziening doen bij de Voorzieningenrechter van de sector bestuursrecht van de Rechtbank Rotterdam, Postbus 50950, 3007 BL Rotterdam. U kunt ook digitaal een voorlopige voorziening aanvragen bij genoemde rechtbank via <https://www.rechtspraak.nl/Organisatie-en-contact/Rechtsgebieden/Bestuursrecht>. Daarvoor moet u beschikken over een elektronische handtekening (DigiD). Kijk op de genoemde site voor de precieze voorwaarden.

Wij verzoeken u een afschrift van het verzoek tot het treffen van een voorlopige voorziening toe te zenden aan het college van dijkgraaf en heemraden van waterschap Hollandse Delta, Postbus 4103, 2980 GC Ridderkerk.

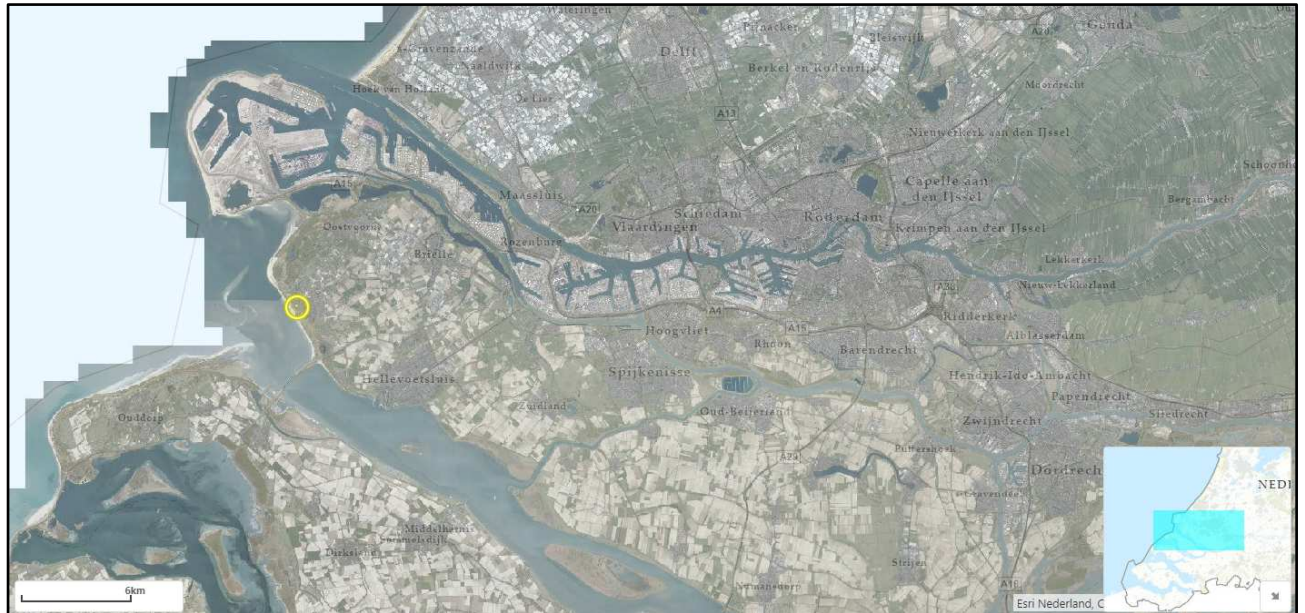
Aandachtspunten

1. Tegen dit besluit kan ook door andere belanghebbenden bezwaar worden gemaakt. De bezwaartermijn voor het indienen van een bezwaarschrift bedraagt zes weken vanaf de dag na verzenddatum van dit besluit. Wij wijzen u erop dat uitvoering van de vergunde activiteiten binnen de bezwaartermijn geheel voor eigen risico is.
2. Het hebben van deze vergunning ontslaat de houder niet van de verplichting om alle redelijkerwijs mogelijke maatregelen te treffen teneinde te voorkomen dat derden of waterschap Hollandse Delta ten gevolge van het gebruik maken van de vergunning schade lijden.
3. Als het vergunningplichtige werk in andere handen overgaat – bijvoorbeeld door verkoop, erfopvolging, overdracht van gebruiksrecht of anderszins – moet wijziging van de tenaamstelling van de vergunning schriftelijk worden gemeld bij dijkgraaf en heemraden waterschap Hollandse Delta. De melding moet worden gedaan binnen vier weken nadat de vergunning voor hem is gaan gelden.
4. Als gedurende drie achtereenvolgende jaren geen gebruik is gemaakt van deze vergunning kunnen dijkgraaf en heemraden van waterschap Hollandse Delta deze vergunning geheel of gedeeltelijk intrekken.

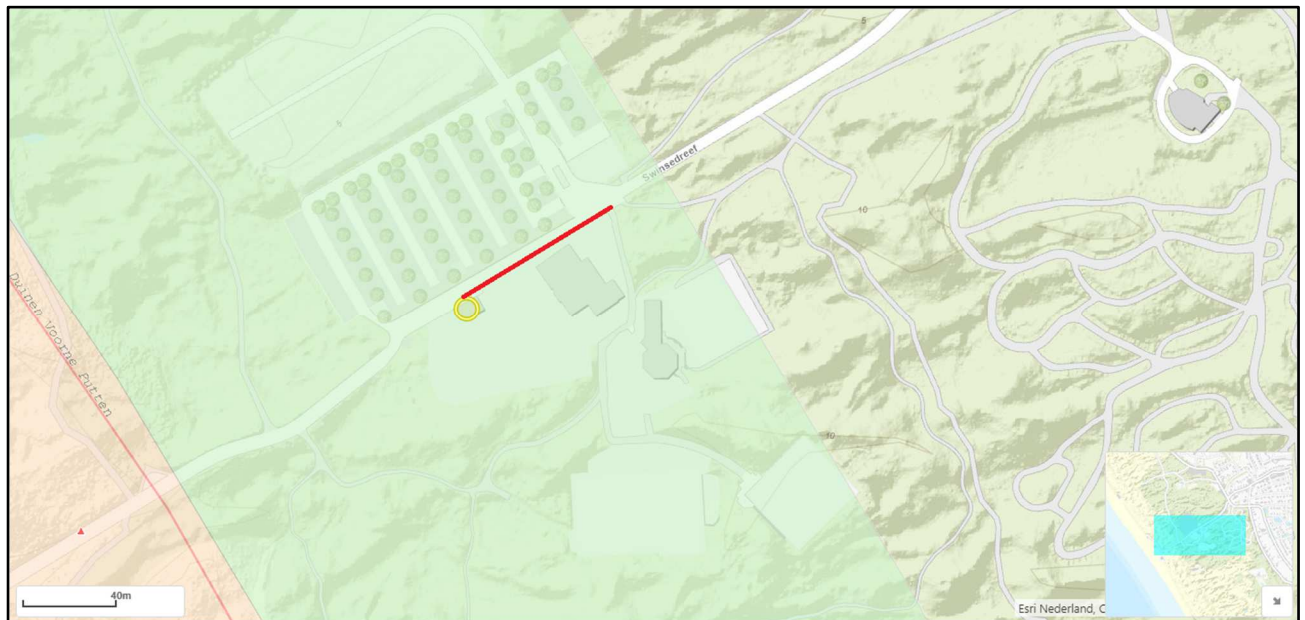


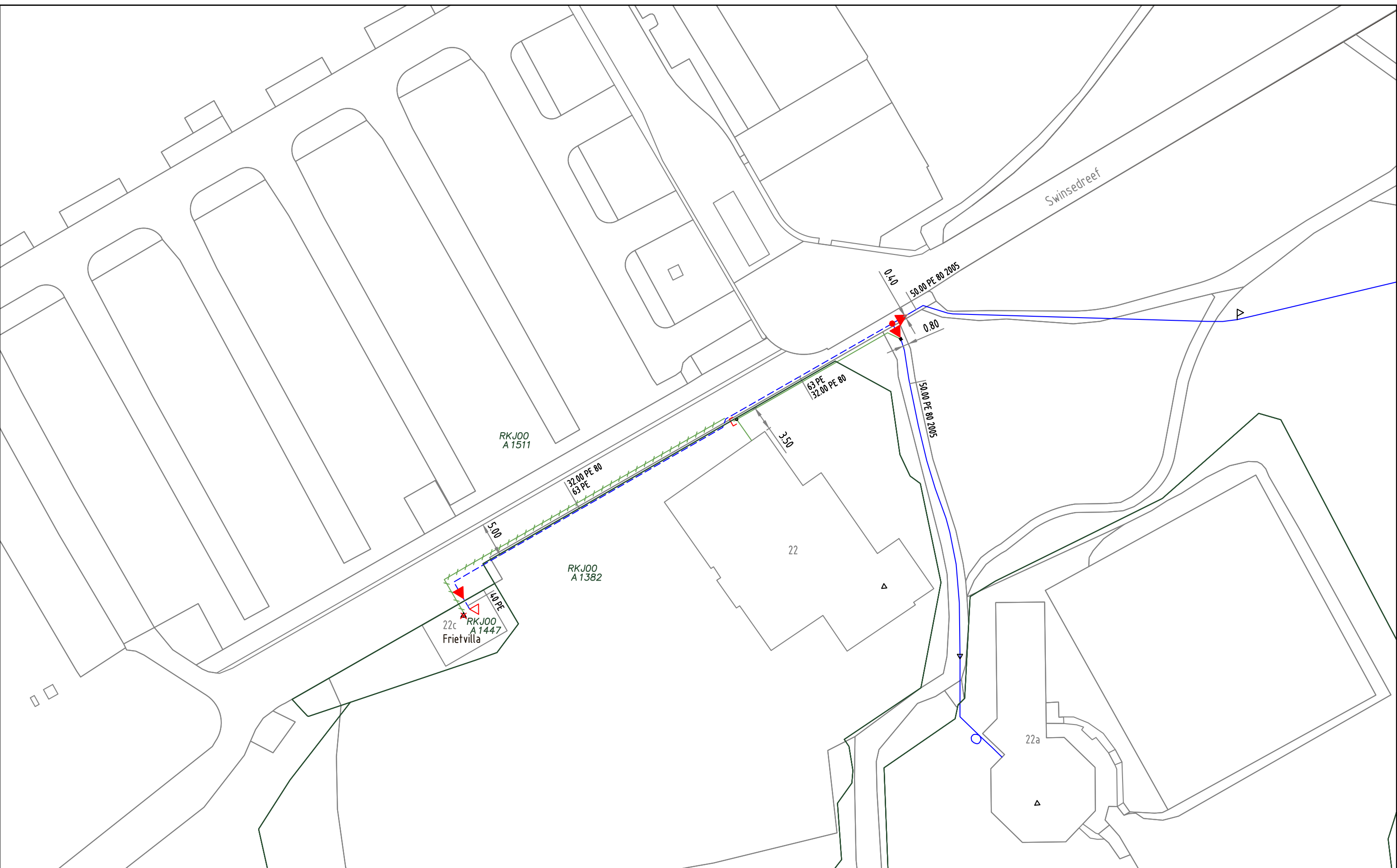
BIJLAGE 1 Locatie

Overzichtsfoto locatie werkzaamheden:

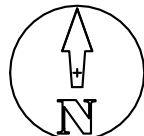


Detailafbeelding locatie werkzaamheden:





GAS NIEUW	Station	Station verwijderen	Buitenkast	LD-aansluiting	Aanboring	T-stuk	Afsluiter	Isolatiekoppeling	KB meetpaal
	Verloopstuk	Materiaalovergang	Leeftijdsovergang	Materiaalverloop	Bescherming	Mediumvoerend	Eindstuk		
	Leiding nieuw	Leiding te rijzen	Leiding te rooien	Buiten Bedrijf	Knooppunt	Kadaster	Afblaas		
GAS BESTAAND	Station	Buitenkast	Leveringspunt	Aanboring	T-stuk	Afsluiter	Isolatiestuk	Stoppelpunt	Meetpunt / Afblaas
	Verloopstuk	Materiaalovergang	Leeftijdsovergang	Reparatiestuk	Bescherming	Mediumvoerend	Eindstuk		
	Zakbaak	Ext. huisdrukregelaar	KB meetpaal	KB meetpunt	Lekherstel	Diepteligging	KB annode	Sifon	
	LD-aansl. leiding	30 MBar	100 MBar	200 MBar	1 - 4 Bar	8 Bar	Buiten Bedrijf		



Tracélengte: 78 Mtr.
 ▲ Verzwaren aansluiting G4 naar G10

STEDIN 20210214 Trace Gas
 Swinsedreef 22c, Rockanje
 Verzwaren aansl. naar G10
 Detailontwerp/Vergunning G

Wijz: #0 Datum: 14-2-2021
 Getekend door: A. Lourens
 Goedgekeurd door Engineer:
 Goedgekeurd door ONC/OIV:
 Project: 930000180048 KGG Aanvraag
 Ordernr: 50230982
 Documentnr: 20210214-0000-001
 Status: Ter controle Engineer Bladnr: 001

Formaat: A3
 Schaal: 1:500
 Volgend bladnr: