

DATUM 19 mei 2021
UW BRIEF VAN 22 april 2021
UW KENMERK TVS-13C
ONS KENMERK PB2021-0971833
INGEKOMEN NR. PB2021-0970481
ONDERWERP Watervedvergunning

CONTACTPERSOON E. Heldens
DOORKIESNUMMER 088 9743318
E-MAILADRES e.heldens@wshd.nl
AANTAL BIJLAGEN 1
OLONUMMER 6027721
DOSSIERNUMMER VTH2021-2572



waterschap
**Hollandse
Delta**

Combinatie STIPT V.O.F.
T.a.v. de heer C. Boss
Postbus 470
2130 AL HOOFDDORP

Geachte heer Boss,

Op 22 april 2021 hebben wij van Dura Vermeer Infra Landelijke Projecten B.V. uw aanvraag ontvangen. De aanvraag betreft het herindelen van een kabeltracé, het uitvoeren van pervingen het verwijderen en plaatsen van een kast en het verwijderen van lichtmasten nabij Brielse Meerover 52 ten behoeve van Suurhoffbrug te Rotterdam.

Ons besluit

Wij hebben besloten de gevraagde vergunning te verlenen. Deze vergunning met nummer VTH2021-2572 treft u als bijlage aan.

Het besluit en de voorschriften die wij aan de vergunning verbinden, kunt u lezen in deel 1 van de vergunning. De aangevraagde activiteiten en onze overwegingen die hebben geleid tot dit besluit kunt u lezen in deel 2 van de vergunning. Met welke aandachtspunten u rekening moet houden kunt u lezen in deel 3 van de vergunning.

Start activiteiten

U moet ons vooraf op de hoogte stellen van de start van de activiteiten. Als wij niet weten wanneer u begint, loopt u het risico dat u de uitgevoerde werken achteraf moet aanpassen. In voorschrift 1 van de vergunning staat hoe u ons op de hoogte moet brengen.

Leges

Aan het in behandeling nemen van uw aanvraag zijn geen leges verbonden.

Opmerkingen


1. Mogelijk heeft u behalve deze vergunning nog andere vergunningen, ontheffingen en/of (privaatrechtelijke) toestemmingen nodig voor de vergunde activiteiten.
2. Zonder de schriftelijke toestemming van het waterschap mag het werk niet worden gewijzigd, uitgebreid of verwijderd.
3. De in de vergunning omschreven activiteiten vinden geheel of gedeeltelijk plaats op een perceel dat eigendom is van waterschap Hollandse Delta. Naast de vergunning heeft u voor het gebruik van ons eigendom mogelijk een privaatrechtelijke overeenstemming nodig. Wij wijzen u erop dat aan een dergelijke privaatrechtelijke regeling nadere voorwaarden kunnen worden gesteld. Zonder deze overeenstemming is de uitvoering van de vergunde activiteiten geheel voor eigen risico. U kunt hiervoor een aanvraag doen via aanvraagformulier grondzaken op onze website, www.wshd.nl/grond-kopen-huren-pachten.
4. Voordat u met de graafwerkzaamheden start adviseren wij u zich op de hoogte te stellen van eventueel aanwezige kabels en leidingen ter plaatse van de activiteiten.
5. Wanneer u tijdelijke verkeersmaatregelen moet treffen heeft u toestemming nodig van het waterschap. Het formulier hiervoor kunt u downloaden op onze website, <http://www.wshd.nl>.
6. Van 1 oktober tot 1 april daaropvolgend geldt voor primaire waterkeringen een stormseizoen, waarbinnen geen activiteiten uitgevoerd mogen worden.

Handelsweg 100
2988 DC Ridderkerk
postadres Postbus 4103
2980 GC Ridderkerk
telefoon 088 974 30 00
internet www.wshd.nl
info@wshd.nl

Contact

Voor vragen over deze brief en de vergunning kunt u contact opnemen met bovengenoemde contactpersoon. Wij verzoeken u bij alle correspondentie over deze vergunning het dossiernummer te vermelden.

Hoogachtend,
namens dijkgraaf en heemraden,



E. Willemsen
teamleider vergunningverlening

Afschrift aan:

- a. het college van burgemeester en wethouders van de gemeente Westvoorne,
gemeente@westvoorne.nl;
- b. Dura Vermeer Infra Landelijke Projecten B.V., t.a.v. T. van der Lijke, info@vebin.nl.





waterschap
**Hollandse
Delta**

Watervergunning nummer VTH2021-2572

Deel 1 Besluit en voorschriften

Aanhef

Dijkgraaf en heemraden van waterschap Hollandse Delta hebben op 22 april 2021 een aanvraag ontvangen van Combinatie STIPT V.O.F. om een vergunning te verlenen.

Besluit


Gelet op de bepalingen van de Waterwet, de Keur van waterschap Hollandse Delta, de Algemene wet bestuursrecht en de in deel 2 vermelde overwegingen besluiten dijkgraaf en heemraden als volgt:

1. de gevraagde vergunning als bedoeld in artikel 3.2 van de Keur van waterschap Hollandse Delta aan Combinatie STIPT V.O.F., Postbus 470, 2130 AL te Hoofddorp of diens rechtverkrijgende(n) te verlenen voor betreft het herindelen van een kabeltracé, het uitvoeren van persingen het verwijderen en plaatsen van een kast en het verwijderen van lichtmasten nabij Brielse Meeroever 52 ten behoeve van Suurhoffbrug te Rotterdam;
2. de vergunning te verlenen voor de realisatie van de werken genoemd onder besluit 1 voor een periode van drie jaar, gerekend vanaf het moment dat de vergunning in werking treedt;
3. de vergunning te verlenen voor onbepaalde tijd voor het hebben en onderhouden van de werken genoemd onder besluit 1;
4. de tekeningen zoals opgenomen in de bijlage 2 deel te laten uitmaken van deze vergunning;
5. aan de vergunning de in deel 1 opgenomen voorschriften te verbinden.

Ondertekening

Ridderkerk, d.d. 19 mei 2021

Hoogachtend,
namens dijkgraaf en heemraden,


P. Schakel
hoofd afdeling Vergunningverlening, Toezicht en Handhaving

Handelsweg 100
2988 DC Ridderkerk
postadres Postbus 4103
2980 GC Ridderkerk
telefoon 088 974 30 00
internet www.wshd.nl
info@wshd.nl



Voorschriften

Ten aanzien van aanvang en voltooiing van de activiteiten

1. De aanvang van de activiteiten moet ten minste één week van tevoren worden gemeld bij het waterschapsloket. Tevens moet u een naam en telefoonnummer van een contactpersoon, die in geval van calamiteiten door het waterschap bereikt kan worden doorgegeven. Het waterschapsloket is bereikbaar op telefoonnummer 0900 2005005 (lokaal tarief) of per e-mail 2005005@wshd.nl.
2. Als ten behoeve van onderhoud enige grondroering, ophoging of vernieuwing moet worden gedaan, moet dit ten minste één week van tevoren schriftelijk worden gemeld bij het waterschapsloket.
3. Schade en onderhoud aan de waterkering, als gevolg van de uitvoering van de activiteiten, blijft gedurende een periode van een jaar na voltooiing van de activiteiten voor rekening van de vergunninghouder.

Ten aanzien van uitvoering en revisie

4. Tijdens de uitvoering van de activiteiten moet een exemplaar van deze vergunning met bijbehorende bijlagen op de uitvoeringslocatie aanwezig zijn.
5. De activiteiten moeten worden uitgevoerd overeenkomstig de bij deze vergunning behorende bijlagen, behoudens de uit de voorschriften voortvloeiende wijzigingen en/of aanvullingen.
6. Ten aanzien van de voorschriften is het ter plaatse geldende leggerprofiel maatgevend. Behalve wanneer het oppervlaktewaterlichaam ruimere afmetingen heeft, dan moet van deze ruimere afmetingen worden uitgegaan.
7. Tijdens de uitvoering moeten op eerste aanwijzing van het waterschap in geval van calamiteiten en/of wateroverlast door de vergunninghouder direct alle maatregelen worden genomen die nodig zijn om de stabiliteit en veiligheid van de waterkering te waarborgen.
8. Alle voor de uitvoering van de activiteiten in, langs of over de waterkering te maken hulpconstructies behoeven de goedkeuring van het waterschap en moeten direct na het gereedkomen van het onderdeel van de activiteiten waarvoor zij werden aangebracht volledig worden verwijderd.
9. De stabiliteit en veiligheid van de waterkering mag tijdens de uitvoering van de werken niet onnodig worden verstoord. Hiertoe moeten afdoende maatregelen getroffen worden.
10. Na uitvoering van de activiteiten moet binnen 2 maanden de revisietekeningen conform het Rijksdriehoeksstelsel digitaal aan het waterschap worden toegezonden.

Ten aanzien van grondroeringen

11. Grondroeringen moeten tot het strikt noodzakelijke worden beperkt. Eventuele nazakkingen of zettingen, voor zover die het gevolg zijn van de vergunde activiteiten, moeten door en op kosten van de vergunninghouder worden hersteld.
12. Het is verboden (met uitzondering van de vergunde activiteiten) iets van het waterstaatswerk (waterkering of oppervlaktewaterlichaam) of weg(en) te ontgraven.
13. Grondroeringen moeten op een zodanige wijze worden uitgevoerd, dat de gemaakte taluds niet kunnen afschuiven.
14. De verschillende grondsoorten moeten in oorspronkelijke volgorde worden teruggebracht, deze grond moet mechanisch worden verdicht in lagen van 0,20 m tot het oorspronkelijke maaiveld.



Ten aanzien van kabels en leidingen

Algemeen

15. De vergunninghouder moet vóór de uitvoering van de werken met andere kabel- en leidingbeheerders overleggen over mogelijke door die beheerders ter plaatse uit te voeren werkzaamheden. Als ter plaatse door hen ook kabels of leidingen zullen worden gelegd moeten de werkzaamheden onderling afgestemd worden en moeten de kabels en leidingen waar mogelijk in één sleuf en in één werkgang worden gelegd.
16. Niet meer in gebruik zijnde kabels moeten, inclusief alle bijbehorende voorzieningen verwijderd worden uit de zonering van de waterkering.
17. Na het aanbrengen van de kabels moeten de beide uiteinden van de mantelbuis in de waterkering over een lengte van minimaal 0,10 m blijvend waterdicht met een visco-elastische corrosiewerende dichtingsmassa worden afgewerkt.
18. Handholes zijn niet toegestaan binnen de zonering van een waterkering.
19. De kabels moeten binnen de begrenzing van de waterkering een gronddekking hebben van 1,00 m ten opzichte van het maaiveld. In de beschermingszones kan worden volstaan met een dekking van 0,60 m tot 0,80 m.
20. Ingravingen mogen in geen geval dieper plaatsvinden dan tot 0,10 m beneden de onderkant van de kabels.
21. In waterkeringen aan te brengen markeringen voor de kabels moeten in overleg met het waterschap worden geplaatst.

Ten aanzien van mantelbuizen in waterkeringen

22. De vigerende NEN-3650 serie - is volledig van toepassing voor zover daarvan in deze vergunning niet wordt afgeweken.
23. De mantelbuizen moeten in de veiligheidszone van de waterkering bestaan uit gelaste buizen, die aan de volgende eisen moeten voldoen:
kwaliteit : PE100 of gelijkwaardig materiaal
uitwendige diameter : 125 mm
wanddikte : SDR 11 mm
ontwerpdruk : 0 N/mm²
24. De te transporteren stof door de leiding mag niet gewijzigd worden en de bedrijfsdruk mag niet groter zijn dan 0 bar.
25. Veertien dagen vóór aanvang van de werkzaamheden moet vergunninghouder aan het waterschap een werkplan ter goedkeuring overleggen, waarin de toe te passen boor-, ruim- en intrekmethode en constructies zijn aangegeven. Hierbij moet een tekening zijn gevoegd waarop het boorprofiel in het geotechnisch profiel, alsmede de maximaal toelaatbare persdrukken staan aangegeven.

Ten aanzien van slopen, bouwen en aanbrengen objecten

Sloopwerkzaamheden

26. Het te verwijderen object moet geheel uit de waterkering worden verwijderd, waarna de waterkering weer moet worden aangevuld en afgewerkt, zoals het naastliggende profiel.
27. Voor het verwijderen van de fundatie mag niet meer worden ontgraven dan strikt noodzakelijk.



waterschap
**Hollandse
Delta**

Bouwen op en nabij waterkeringen

28. Onder de fundering mag geen kelder, kruipruimte of andere open ruimte aangebracht worden.
29. Er mag geen gebruik gemaakt worden van funderingspalen met een verzwaarde en/of verbrede voet.
30. Ter voorkoming van kwel langs de palen dient er gebruik te worden gemaakt van gladde palen.
31. Door de uitvoering van de activiteiten mogen in de waterkering geen holle ruimten ontstaan.

Schakelkasten e.d.

32. Rondom en onder de fundering van verdeelkasten moet een laag dijkenklei categorie II zijn aangebracht met een dikte van ten minste 1,00 m.

Ten aanzien van afwerking

33. Het oppervlak moet geheel in overeenstemming met de omgeving worden afgewerkt en bekleed en eventuele verharding moet in de oorspronkelijke staat hersteld worden.
34. Direct na de voltooiing van de activiteiten moet het oppervlak geheel in overeenstemming met de omgeving worden afgewerkt en bekleed en direct worden voorzien van de oorspronkelijke steenbekleding/verharding of worden bezood of ingezaaid met een rassenlijstmengsel type Delta 2.



Deel 2 Aanvraag en overwegingen

Aanleiding

De Suurhoffbrug wordt vervangen. In een tijdelijke situatie wordt er een tijdelijke brug gerealiseerd. Ten behoeve van de realisatie van de tijdelijke brug wordt de omgeving heringedeeld. Onderdeel daarvan is het wijzigen van het kabelnetwerk van de openbare verlichting. Hiervoor vinden (graaf)werkzaamheden plaats in en nabij een primaire waterkering.

Activiteiten waarvoor vergunning wordt aangevraagd

De aanvraag betreft het:

- graven van een sleuf
- verwijderen van lichtmasten
- verwijderen van kasten
- verwijderen van kabels
- plaatsen van een kast
- leggen van kabels
- uitvoeren van persingen
- dichten van sleuven

De activiteiten vinden plaats nabij de waterkering plaatselijk bekend als Brielse Meeroever. Deze waterkering is een primaire waterkering volgens de legger van waterschap Hollandse Delta.

Voor de locatie van de activiteiten wordt verwezen naar bijlage 1.

Procedure

De aanvraag is op 22 april 2021 door het waterschap ontvangen en geregistreerd onder nummer PB2021-0970481.

De aanvraag omvat de volgende stukken:

- aanvraagformulier
- Overzichtstekening: Tijdelijke Verbinding Suurhoffbrug A15 H. 26.070 t/m 27.400 Openbare verlichting Werktekeing Fase 1, OVL-F01, 9 april 2021;
- Overzichtstekening: 20210408, Trace Elektra Krabbeweg 125, Maasvlakte rotterdam aanpassing LS Detailontwerp/Vergunning E, 930000190268, 9 april 2021.

De voorbereiding van deze vergunning heeft conform het gestelde in titel 4.1 van de Algemene wet bestuursrecht (Awb) plaatsgevonden.

Toetsing van de aanvraag

De aanvraag is getoetst aan de doelstellingen van de Waterwet en de Keur van waterschap Hollandse Delta. Deze doelstellingen en belangen vormen de basis voor vergunningverlening en zijn vastgelegd in wettelijk vastgestelde normen en aanvullend beleid. Dit is uitgewerkt in aanvullende regelgeving, water- en beheersplannen en beleidsregels.

Overwegingen watersysteembeheer

(Graaf)werkzaamheden vinden plaats in de kern- en beschermingszone van een primaire waterkering.

Constructie en uitvoering

Over een lengte van ca. 500 m. Onderdeel van het herindelen van het kabeltracé is het uitvoeren van vier persingen over een lengte van ca. 35 m. Hierbij worden mantelbuizen geplaatst met een diameter van 125 mm SDR11 PE100. Verder worden er vijf lichtmasten, twee kasten verwijderd en één kast geplaatst.



waterschap
**Hollandse
Delta**

Primaire waterkering

De primaire waterkering heeft een kerende functie met als doel om het achterliggende gebied te beschermen tegen buitenwater vanaf het Hartelkanaal. De primaire waterkering heeft een dijktafelhoogte (DTH) van NAP +5,65 m en als hoogst gemeten maaiveldhoogte NAP +6,93 m. De kernzone is in totaal 60 m breed. De beschermingszone rijkt tot 30 m grenzend aan de kernzone van de primaire waterkering. Op de mogelijke effecten van de werkzaamheden op de faalmechanismen van de primaire waterkering wordt verder ingegaan in de volgende paragrafen.

Stabiliteit

De (graaf)werkzaamheden bevinden zich binnen de beschermingszone van de primaire waterkering. In beginsel is het niet toegestaan om vreemde objecten te plaatsen nabij de waterkering. De aanwezigheid van een kabel vergroot de kans op ondergrondse waterstromen met uitspoeling en/of verzakking als gevolg. De werkzaamheden blijven buiten het profiel van vrije ruimte en veiligheidszone (NEN3650) van de waterkeringen. De persingen vinden op ca. 15 m vanaf de kernzone plaats. Gezien de ruime afstand is de kans op ondergrondse waterstromen, uitspoeling en/of het ontstaan van holle ruimtes te verwaarlozen. De sleuven en het oppervlak wordt na de werkzaamheden hersteld in de oorspronkelijke staat. Met de genomen maatregelen blijft de primaire waterkering hiermee voldoen aan de minimaal gestelde dimensies en zijn de stabiliteit en het kerende vermogen van de waterkerende constructie geborgd.

Erosiebestendigheid

Het oppervlak wordt na de werkzaamheden hersteld door het geheel in overeenstemming met de omgeving af te werken en te bekleden. Hierdoor zal de erosiebestendigheid minimaal worden aangetast. Alles overwogen zijn de (lange termijn) effecten op de relevante faalmechanismen te verwaarlozen.

Conclusie

De in de vergunning opgenomen voorschriften waarborgen dat de doelstellingen van het waterbeheer voldoende worden beschermd. Op grond van de overwegingen bestaan daarom geen bezwaren tegen het verlenen van de gevraagde vergunning.



Deel 3 Bezwaar en aandachtspunten

Bezwaar

Dijkgraaf en heemraden wijzen u op de mogelijkheid om op grond van artikel 7:1 van de Awb bezwaar te maken tegen dit besluit door het indienen van een bezwaarschrift. De termijn voor het indienen van een bezwaarschrift bedraagt zes weken vanaf de dag na verzenddatum van dit besluit. Het bezwaarschrift moet bevatten uw naam en adres, de dagtekening, een omschrijving van het besluit waartegen het bezwaar is gericht en de gronden van het bezwaar. Ook moet het bezwaarschrift ondertekend zijn. U kunt het bezwaarschrift sturen aan het college van dijkgraaf en heemraden van waterschap Hollandse Delta, Postbus 4103, 2980 GC Ridderkerk.

Naast het indienen van een bezwaarschrift kunt u in geval van een spoedeisend belang op grond van artikel 8:81 Awb een verzoek tot het treffen van een voorlopige voorziening doen bij de Voorzieningenrechter van de sector bestuursrecht van de Rechtbank Rotterdam, Postbus 50950, 3007 BL Rotterdam. U kunt ook digitaal een voorlopige voorziening aanvragen bij genoemde rechtbank via <https://www.rechtspraak.nl/Organisatie-en-contact/Rechtsgebieden/Bestuursrecht>. Daarvoor moet u beschikken over een elektronische handtekening (DigiD). Kijk op de genoemde site voor de precieze voorwaarden.

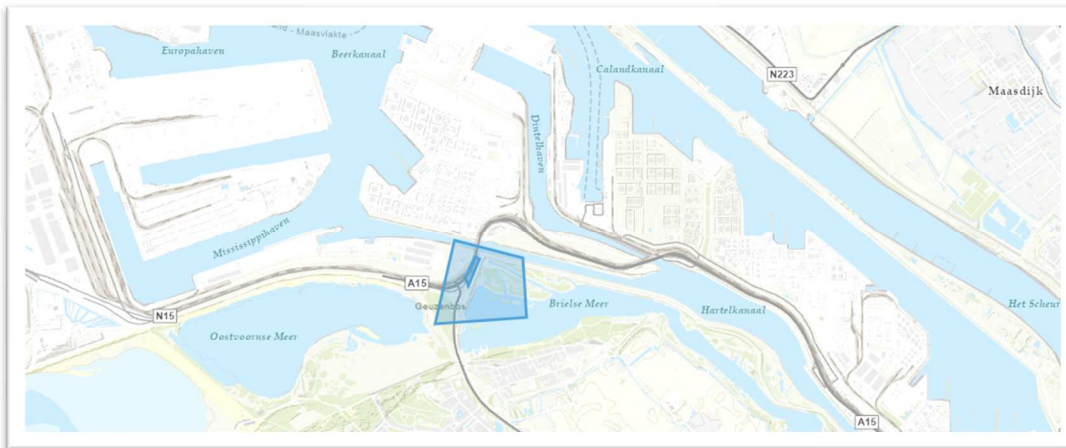
Wij verzoeken u een afschrift van het verzoek tot het treffen van een voorlopige voorziening toe te zenden aan het college van dijkgraaf en heemraden van waterschap Hollandse Delta, Postbus 4103, 2980 GC Ridderkerk.

Aandachtspunten

1. Tegen dit besluit kan ook door andere belanghebbenden bezwaar worden gemaakt. De bezwaartermijn voor het indienen van een bezwaarschrift bedraagt zes weken vanaf de dag na verzenddatum van dit besluit. Wij wijzen u erop dat uitvoering van de vergunde activiteiten binnen de bezwaartermijn geheel voor eigen risico is.
2. Het hebben van deze vergunning ontslaat de houder niet van de verplichting om alle redelijkerwijs mogelijke maatregelen te treffen teneinde te voorkomen dat derden of waterschap Hollandse Delta ten gevolge van het gebruik maken van de vergunning schade lijden.
3. Als het vergunningplichtige werk in andere handen overgaat – bijvoorbeeld door verkoop, erfopvolging, overdracht van gebruiksrecht of anderszins – moet wijziging van de tenaamstelling van de vergunning schriftelijk worden gemeld bij dijkgraaf en heemraden waterschap Hollandse Delta. De melding moet worden gedaan binnen vier weken nadat de vergunning voor hem is gaan gelden.
4. Als gedurende drie achtereenvolgende jaren geen gebruik is gemaakt van deze vergunning kunnen dijkgraaf en heemraden van waterschap Hollandse Delta deze vergunning geheel of gedeeltelijk intrekken.



BIJLAGE 1 Locatie



Locatie: nabij Brielse Meeroever 52 ten behoeve van Suurhoffbrug te Rotterdam

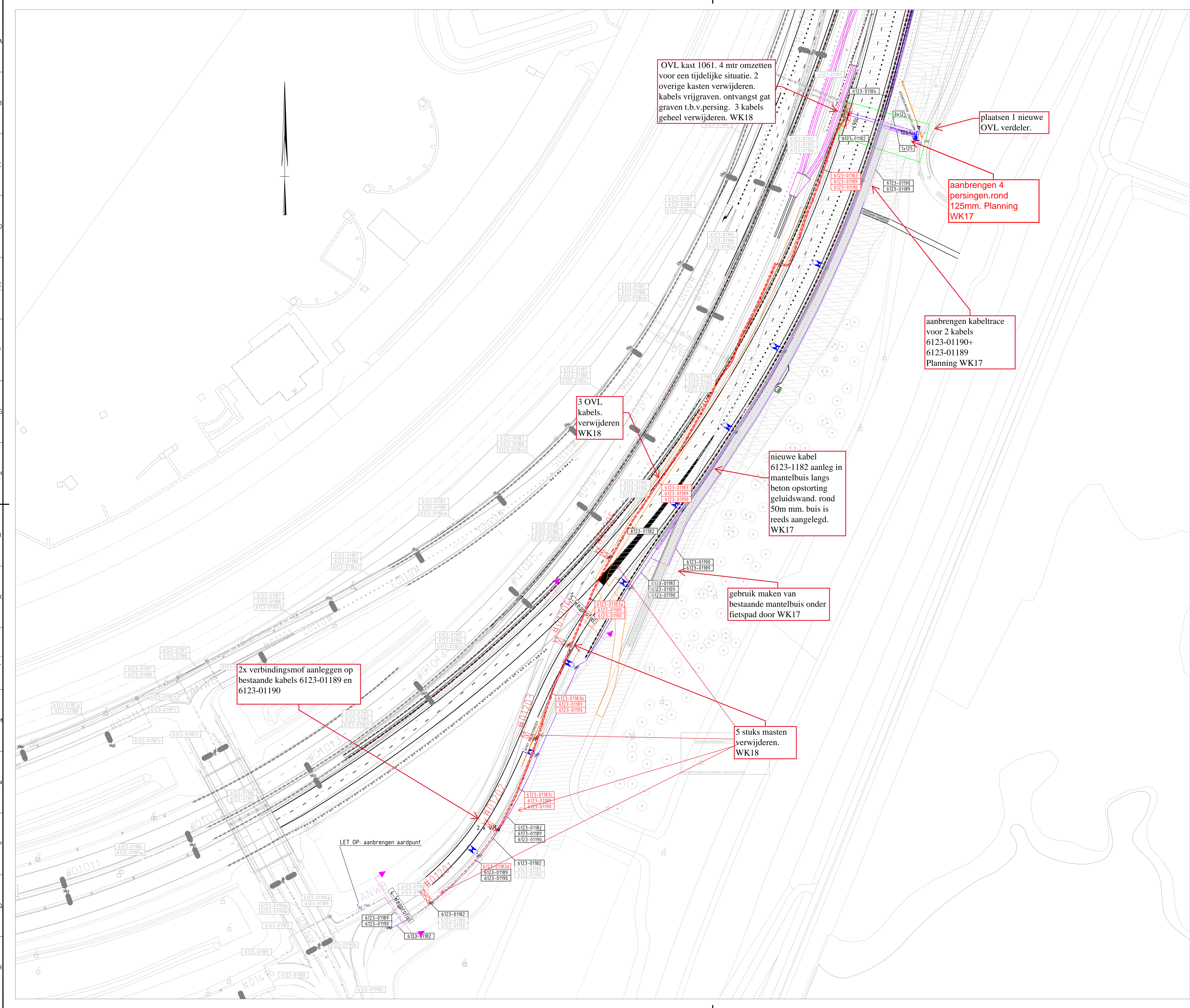


BIJLAGE 2 Tekeningen

De volgende tekeningen maken deel uit van de vergunning van waterschap Hollandse Delta met nummer VTH2021-2572:

- Overzichtstekening: Tijdelijke Verbinding Suurhoffbrug A15 H. 26.070 t/m 27.400 Openbare verlichting Werktekening Fase 1, OVL-F01, 9 april 2021;
- Overzichtstekening: 20210408, Trace Elektra Krabbeweg 125, Maasvlakte rotterdam aanpassing LS Detailontwerp/Vergunning E, 930000190268, 9 april 2021.



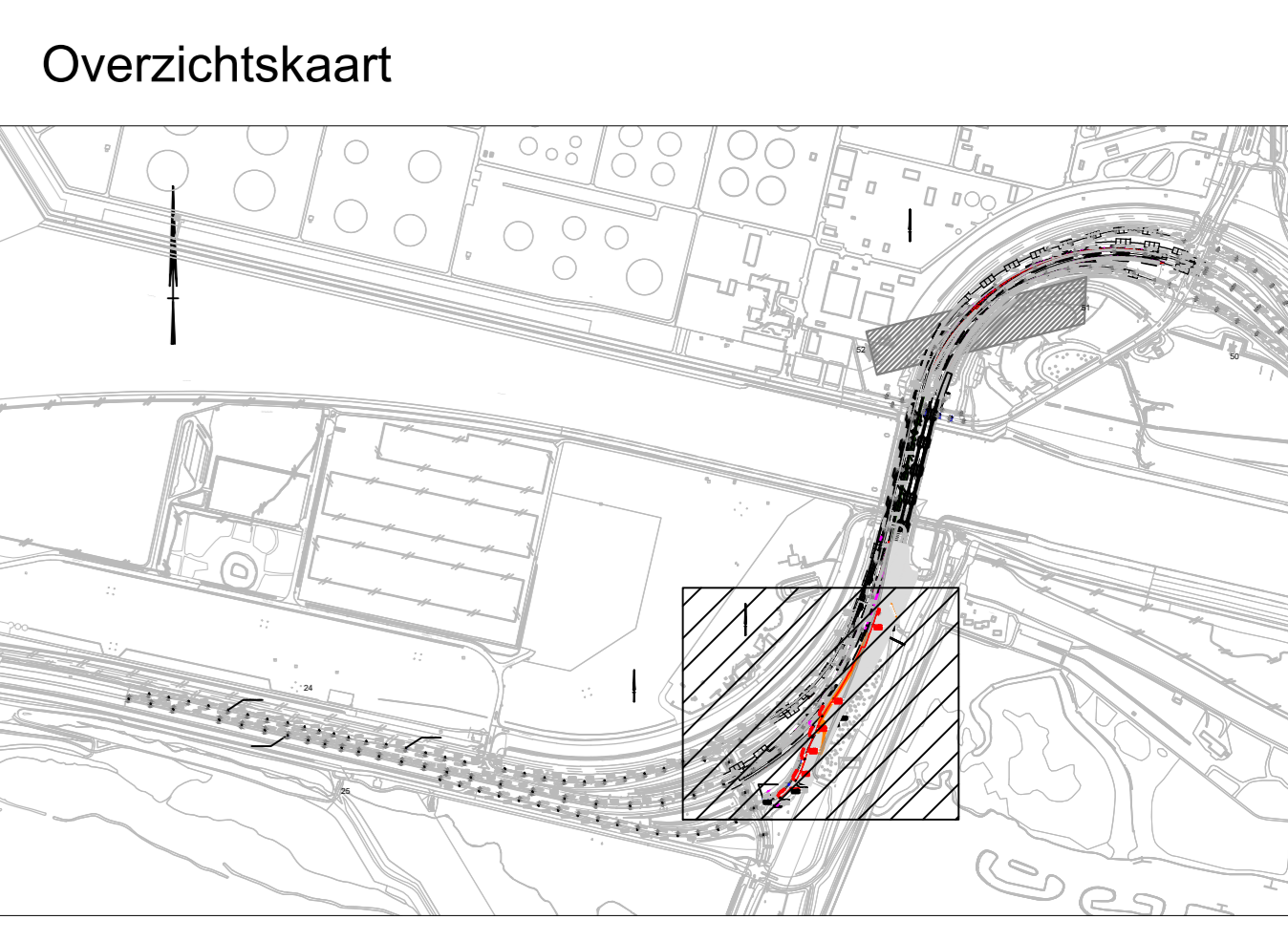


LEGENDA

Symbol	Omschrijving
	Bestaande lichtmast enkele uithouder Verwijderen
	Bestaande lichtmast enkele uithouder Handhaven
	Bestaande lichtmast dubbele uithouder Handhaven
	Nieuwe lichtmast enkele uithouder met grondstuk
	Nieuwe lichtmast enkele uithouder met grondstuk, botsvriendelijk
	Nieuwe lichtmast enkele uithouder met voetplaat
	Te verwijderen voedingskast
	Nieuwe voedingskast
	Aarding
	Bestaande kabel verwijderen
	Bestaande kabel handhaven
	Nieuwe kabel
	Nieuwe verbindingsmof tussen te handhaven kabel en nieuwe kabel
	Kabellabel te verwijderen kabel
	Kabellabel te handhaven kabel
	Kabellabel nieuwe kabel
	Mantelbuis / persing

Kabels van Openbare Verlichting dienen te zijn voorzien van een kabeltype/markeringen: met onderlinge afstanden tussen de kabeltype/markeringen van maximaal 5 meter; aan het begin en einde van iedere kabel; bij in- en uitgang van kasten en mantelbuizen. De hierop vermeldde tekenen en coderingen dienen met de behouder te zijn overeenkomstig.

- ### Bijbehorende Xrefs
- Xref-DVL-SHB-Faset-Verlichting-kabels-V001
 - Xref-DVL-SHB-Faset-Verlichting-installatie-V001
 - SHB_WVB_UOM_N_100_GWW_DGT_018_01M_v002
 - SHB_WVB_UOM_N_100_GWW_Geluidscherm_v001
 - SHB_WVB_UOM_N_201_GWW_Nieuwe_verharding_v304c
 - SHB_WVB_UOM_N_202_GWW_Parkering_v304
 - SHB_WVB_UOM_N_500_GWW_Kunstwerken_v001
 - X-Tenneer
 - SHB_WVB_UOM_N_203_GWW_Berbeveiliging_v002
 - SHB_WVB_UOM_N_100_GWW_Vegesubiat_v001
 - SHB_WVB_UOM_N_201_GWW_Bermen
 - SHB_WVB_UOM_N_201_GWW_Bermen_30_304c-Model
 - Xref-DVL-SHB-Faset-Verlichting-bestaand-handhaven-V001
 - Xref-DVL-SHB-Faset-Verlichting-legenda-V001
 - SHB-00153 Fasering-Fase 1a zuidzijde
 - Xref-DVL-SHB-Faset-Verlichting-bestaand-verwijderen-V001



versie	datum	status	iniciator	omschrijving wijziging

Combinatie STIPT OVL-Fase 1

Tijdelijke Verbinding Suurhoffbrug
A15 hm. 26,070 t/m 27,400
Openbare verlichting
Werktekening Fase 1

Installatie-tekening

getekend	N. Bos	ea	09-04-2021
gecontroleerd	J. van Delft	ea	09-04-2021
vrijgegeven	J. van Delft	ea	09-04-2021
Revisie		ea	

Schaal: 1:500
Versie: 0.1
Formaat: A0

blad: 1 van 2

Project: 101911801
Teknr: OVL-F01

